



Lieber Gast!

Nicht mehr lange – und Ihre schönsten Urlaubsträume werden wahr: an Bord von AIDA.

Aber was wäre eine Seereise ohne aufregende Eindrücke an Land? Am Ziel Ihrer Urlaubsträume ist nun alles möglich: Erholung, Kultur, Entdeckertouren und sportlich-aktive Ausflüge.

Ob Sie historische Schätze entdecken, zur Unterwasserwelt abtauchen, neue Landschaften erforschen oder Action & Spaß verbinden wollen – Sie entscheiden wo's lang geht.

An Bord sind die AIDA Scouts Ihre Ansprechpartner in allen Fragen rund um Landgänge und Ausflüge. Sie beraten Sie gerne, buchen Ihre Ausflüge und haben immer ein paar interessante Tipps parat.

Egal welchen Ausflug Sie sich aussuchen: Wenn AIDA den Anker lichtet und Kurs auf den nächsten Hafen nimmt, werden Sie eine Menge erlebt haben. Wir wünschen Ihnen jetzt schon viel Spaß und tolle Eindrücke!

Sonnige Grüße

Ihre AIDA Scouts

Route Transkaribik 1 mit AIDAaura 23.10.–07.11.2009

Routenplan

Fr	23.10.09	New York/USA	
Sa	24.10.09	New York/USA	20:00 Uhr
So	25.10.09	Seetag	
Mo	26.10.09	Wilmington, N.C./USA	08:00 – 18:00 Uhr
Di	27.10.09	Charleston/USA	08:00 – 20:00 Uhr
Mi	28.10.09	Seetag	
Do	29.10.09	Miami/USA	08:00 – 18:00 Uhr
Fr	30.10.09	Nassau/Bahamas	08:00 – 16:00 Uhr
Sa	31.10.09	Seetag	
So	01.11.09	Ocho Rios/Jamaika	09:00 – 18:00 Uhr
Mo	02.11.09	Seetag	
Di	03.11.09	Santo Domingo/Dom. Rep.	07:00 – 14:00 Uhr
Mi	04.11.09	Road Town/Tortola	12:00 – 18:00 Uhr
Do	05.11.09	St. Maarten/Philipsburg	08:00 – 18:00 Uhr
Fr	06.11.09	Seetag	
Sa	07.11.09	La Romana/Dom. Rep.	08:00 Uhr

+++ WICHTIGER HINWEIS +++

Bitte buchen Sie für die amerikanischen Häfen Ihre Wunschausflüge vorab im Internet unter www.myaida.de, da aus organisatorischen Gründen an Bord nur Restkontingente verfügbar sind.

Inhaltsverzeichnis

Wichtige und praktische Hinweise
zu den Landausflügen S. 4
bis S. 8



AIDA Biking Station

S. 8



AIDA Golf Station

S. 10



AIDA Tauchbasis

S. 11

Ausflugshäfen

New York/USA	S. 14
Wilmington, N.C./USA	S. 20
Charleston/USA	S. 27
Miami/USA	S. 33
Nassau/Bahamas	S. 40
Ocho Rios/Jamaika	S. 47
Santo Domingo/Dominikanische Republik	S. 59
Road Town/Tortola	S. 66
St. Maarten/Philipsburg	S. 75
La Romana/Dominikanische Republik	S. 85

Hinweise für unterwegs

Auf zum Treffpunkt

Bevor es an Land geht, trifft sich die gesamte Ausflugsgruppe an Bord. Ort und Uhrzeit stehen auf Ihrem Ausflugsticket. Bitte kommen Sie rechtzeitig und melden sich namentlich beim AIDA Scout.

Ihr Ausflugsticket

Das Ticket ist Ihre „Eintrittskarte“ für den Ausflug und wird von der Agentur zu Beginn eingesammelt.

Nicht vergessen: Ihre Bordkarte

Auch an Land gilt: Bordkarte mitnehmen.

Getränke für zwischendurch

Wir empfehlen Ihnen ausreichend Trinkwasser mitzunehmen. Bei vielen Ausflügen können Sie sich auch direkt an der Gangway mit kühlen Getränken eindecken.

Für ein gutes Gefühl: Sonnenschutz

Zeigen Sie der starken Sonneneinstrahlung die kalte Schulter: mit Sonnencreme, Kopfbedeckung und Sonnenbrille.

Damit Sie's passend haben

Etwas Kleingeld dabei zu haben, ist auf jedem Ausflug hilfreich. Informationen zu den Landeswährungen erhalten Sie an Bord.

Angemessen angezogen?

Bequeme Schuhe machen das Laufen leichter. Bitte haben Sie beim Besuch religiöser Stätten Verständnis für die Sitten des Landes: Knie und Schultern bleiben bedeckt.

Gehen Sie auf Nummer sicher

Lassen Sie Wertsachen und Schmuck im Tresor an Bord.

Was ist was? Unsere Symbole

Einige Ausflüge sind mit Symbolen gekennzeichnet. Hier finden Sie ihre Bedeutung:



Badesachen



festes Schuhwerk



besonders für Familien geeignet

Was Sie über unsere Ausflüge noch wissen sollten

Bitte nehmen Sie sich einen Moment Zeit. Die folgenden Hinweise helfen Ihnen, Ihre Ausflüge gut informiert und entspannt zu genießen.

Das Ausflugsprogramm haben wir gemeinsam mit renommierten Agenturen in den Zielgebieten speziell für Sie zusammengestellt. Die Ausflüge werden von uns vermittelt. Die Durchführung liegt in den Händen der örtlichen Agenturen, die als Veranstalter der Ausflüge Ihre Vertragspartner sind. Eine Liste der Ausflugsagenturen ist an Bord einsehbar. Die Ausflüge können Sie auch direkt an Bord bei den Scouts buchen. Sie geben Ihnen gern nähere Informationen zu den Touren. Alle Preise sind in Euro angegeben.

Wenn Sie sich an Bord auf die jeweiligen Häfen einstimmen möchten, stehen Ihnen folgende Möglichkeiten zur Verfügung: Info-Filme, Videotext im Bord-TV, Aushänge sowie die Ausflugspräsentation durch die AIDA Scouts.

Buchen und Bezahlen an Bord

Die Lage der Ausflug Counter sowie die Öffnungs- und Buchungsschlusszeiten finden Sie in der Bordzeitung AIDA Heute. Nach dem jeweiligen Buchungsschluss ist es nicht mehr möglich einen Ausflug zu stornieren oder umzubuchen. Sollten Sie erkranken, können Sie den Ausflug gegen Vorlage eines Attests vom Bordarzt für sich kostenfrei stornieren.

Die an Bord gebuchten Landausflüge werden immer über Ihr Kabinenkonto abgerechnet.

Minimale und maximale Teilnehmerzahlen

Bei einigen Ausflügen wird eine Mindestzahl an Teilnehmern benötigt. Wir informieren Sie natürlich so früh wie möglich, wenn ein Ausflug nicht zustande kommt. In diesem Fall wird Ihre Buchung storniert. Den von Ihrer Karte abgebuchten Betrag schreiben wir Ihnen wieder gut. Außerdem schlagen wir Ihnen gerne Alternativ-Ausflüge vor.

Bei fast allen Landausflügen ist die Teilnehmerzahl begrenzt. Die Anmeldungen berücksichtigen wir grundsätzlich in der Reihenfolge des Eingangs. Bitte haben Sie Verständnis, wenn wir Ihre Anmeldung nicht mehr annehmen können, sollten bestimmte Ausflüge ausgebucht sein. Auch hier bieten wir Ihnen gerne Alternativen an.

Kinder zahlen weniger

Unter zwei Jahren fahren Kinder kostenlos, haben aber keinen Anspruch auf einen Sitzplatz. Im Alter von zwei bis elf Jahren gibt es bei fast allen Ausflügen Kinderermäßigungen. Wo Sie ein „nein“ beim Kinderpreis lesen, dürfen Kinder nicht oder erst ab einem bestimmten Alter teilnehmen.

Dafür ist gesorgt

Führungen, Fahrten und Eintrittsgelder sind bei allen Ausflügen enthalten. Ebenso Getränke und Mahlzeiten, falls im Programm beschrieben. Um Ihnen möglichst viel Abwechslung zu bieten, geben wir bei Mahlzeiten regionalen Spezialitäten den Vorzug. So lernen Sie Land und Leute am besten kennen. Bitte haben Sie Verständnis dafür, dass wir Ihnen auf den Ausflügen nicht die Vielfalt an Speisen und Getränken bieten können, die Sie von Bord gewohnt sind.

Andere Länder, andere Sitten

Jeder Ausflug bietet Ihnen die Chance, andere Länder, Kulturen und Menschen aus der Nähe kennen zu lernen. In einigen Ländern ist es üblich, im Rahmen organisierter Ausflüge lokale Märkte oder kunsthandwerkliche Betriebe und Läden zu besuchen. Treten Sie Ihre Reise in fremde Länder unvoreingenommen an und respektieren Sie bitte die Gefühle Ihrer Gastgeber.

Wir bemühen uns bei allen Ausflügen um deutschsprachige Reiseleiter, die jedoch in manchen Zielgebieten gar nicht oder nicht ausreichend zur Verfügung stehen. In diesem Fall werden die Ausflüge nach Möglichkeit von AIDA Scouts begleitet. Bitte vergleichen Sie die Fahrzeuge nicht mit deutschem Standard. Hier gilt umso mehr: andere Länder, andere Sitze. Aber wir sorgen dafür, dass Sie es so angenehm wie möglich haben.

Einkaufen – aber sicher!

Wie könnten Sie die Freizeit während eines Ausfluges besser ausfüllen, als mit einem Einkaufsbummel? Auf geht's: Lassen Sie sich von unserem Reise Service Manager an Bord die besten Geschäfte und vertrauenswürdige Juweliere empfehlen. Halten Sie mit einem landestypischen Souvenir die schönsten Erinnerungen an Ihren Ausflug fest. Oder bringen Sie Ihren Lieben zuhause ein Stück Urlaub mit.

Zeigen Sie Ihre Zufriedenheit

Ihre Reiseleiter freuen sich immer über Lob und Anregungen – und natürlich auch über etwas Trinkgeld.

Klima und Kleidung

Zum Klima informieren Sie sich bitte in den Daten & Fakten zum jeweiligen Hafen. Unser Tipp für Ausflüge: funktionelle Bekleidung. Eine Jacke oder einen Pullover sollten Sie auf jeden Fall im Gepäck haben, da in warmen Gegenden Transportmittel und Gebäude oft klimatisiert sind. Tragen Sie festes und bequemes Schuhwerk mit einer rutschfesten Sohle für Wanderungen, Stadterkundungen und Besichtigung von Ausgrabungsstätten.

Bleiben Sie gesund

Für die Ausflugsziele gelten die gleichen Empfehlungen und Hinweise wie sie im Preisteil des AIDA Katalogs zu finden sind. Unser Tipp, wenn Sie darüber hinaus noch andere Gegenden erkunden wollen: Seien Sie besonders vorsichtig bei Eiswürfeln, Trinkwasser, wärmeempfindlichen Speisen und beim Baden in Binnengewässern.

Gäste mit eingeschränkter Beweglichkeit und Rollstuhlfahrer

Bitte setzen Sie sich schnellstmöglich mit den Scouts in Verbindung, da nur ein Teil unserer Ausflüge für Sie geeignet ist. Die Scouts werden Sie individuell beraten und versuchen, vor Ort entsprechende Vorbereitungen treffen zu lassen. Bordseitige Unterstützung während der Ausflugsdurchführung kann nicht gewährleistet werden.

Der Natur zuliebe

AIDA setzt sich für Umwelt- und Artenschutz ein. Wir bitten Sie daher, auf den Kauf von Korallen, Muscheln, ausgestopften Tieren, Schildkröten-Panzern und Artikeln aus Schlangenhaut gänzlich zu verzichten. Die Ein- und Ausfuhr dieser Produkte ist nach dem Washingtoner Artenschutzübereinkommen verboten. Am Zoll riskieren Sie Beschlagnahmung und hohe Strafen.

Ganz selbstverständlich sollte auch sein, dass Abfälle in Müllbehälter gehören bzw. wieder mit an Bord genommen werden.

Groß gedruckt: das Kleingedruckte

Sicherheit und ein reibungsloser Ablauf gehen vor. Programmpunkte oder Zeiten können daher auch ohne Ankündigung geändert oder ersetzt werden. Dieses Recht behalten sich die lokalen Veranstalter, Ihre Vertragspartner, vor. Dazu zählt auch, Teilnehmer ohne Erstattung der Kosten auszuschließen, wenn deren Verhalten die Sicherheit und das Wohlbefinden der Gruppe gefährdet.

Die Angaben zum Programmablauf einer Tour sind nicht verbindlich und können vereinzelt abweichen. Meistens sind Verkehrsaufkommen oder saisonale Besonderheiten dafür verantwortlich.

Für die Durchführung der Ausflüge kann keine Garantie übernommen werden, da kurzfristig auftretende Ereignisse die Sicherheit, die Durchführbarkeit oder die Qualität des Ausflugs beeinflussen können.

Der Versicherungsschutz der lokalen Agenturen entspricht der örtlichen Gesetzgebung und kann stark schwanken. Buchen Sie daher am besten einen Seereisen-Komplettschutz aus dem AIDA-time Katalog. Damit sind Sie jederzeit auf der sicheren Seite.

Allein reisende Jugendliche unter 18 Jahren sind immer willkommen. Alles, was sie für die Buchung eines Ausfluges benötigen, ist das Einverständnis und eine Passkopie des Erziehungsberechtigten.

Auf zwei Rädern durch die Welt: AIDA Biking Station



**Urlaub auf zwei Rädern – im Sattel erstklassiger AIDA Touren-
fahrräder und AIDA Mountainbikes ...**

Wer kann mitfahren?

Jeder ist eingeladen. Ob Anfänger oder Profi. Die Anforderungen sind auf allen Touren unterschiedlich. So können Sie auch ohne Training oder Erfahrung das Gefühl kennen lernen, sanft durch die Landschaften zu gleiten. Probieren Sie es aus.

Unsere Bikingtouren*

AIDA Biking kennt keine Grenzen. Und genau das macht unsere Touren so besonders. Ob Sie eine Stadt einmal auf zwei Rädern erfahren oder lieber die Schönheiten der Landschaft genießen wollen: Unsere Bikingtouren bringen Sie garantiert zum Lächeln.

AIDA Aktiv Bikingtour

Die Tour für Fortgeschrittene. Hier erleben Sie pures Biking Vergnügen. Mit den AIDA Mountainbikes geht es in mittlerem Tempo auch mal über Stock und Stein. Diese Touren sind etwa 40–50 Kilometer lang und machen auch vor dem einen oder anderen Berg nicht Halt. Aber auch Zeit zum Verschnaufen bleibt – am Strand oder im Café.

(Gesamtdauer: ca. 4 1/2 Stunden)

* Bikingtouren können nur an Bord der Schiffe gebucht werden

AIDA Soft Bikingtour

Wenn Sie es gemütlicher mögen, sind Sie hier goldrichtig. Im Sattel der AIDA Tourenfahrräder bleibt Ihnen ausreichend Zeit, Landschaft und Sehenswürdigkeiten zu studieren. Auf diesen Touren legen Sie etwa 30–40 Kilometer zurück. Zwischenstopps sind am Strand oder in einem Café geplant.
(Gesamtdauer: ca. 4 1/2 Stunden)

AIDA Schnupper Bikingtour

Fangen Sie doch klein an – mit einer halben Softtour. Unser Tipp: Buchen Sie die Schnupper Bikingtour in Kombination mit einem anderen Ausflug. So runden Sie einen aktiven Tag ab.
(Gesamtdauer: ca. 2 1/2 Stunden)

Die AIDA Biking Crew

Sie haben noch nie auf einem Mountain Bike gesessen? Oder zuletzt vor 15 Jahren? Kein Problem! Die AIDA Biking Crew weist Sie ein. Und auch sonst steht Ihnen unser Team jederzeit mit Rat und Tat zur Seite. Schließlich soll jeder die Tour genießen und mit einem guten Gefühl an Bord zurückkehren.

Gut gerüstet

Je besser die Ausrüstung, desto größer der Spaß. Auf allen Touren steht Ihnen folgende Ausrüstung zur Verfügung:

- AIDA Mountainbike
- AIDA Tourenfahrrad
- Fahrradhelm
- Rucksack
- AIDA Trinkflasche mit Energy Drink gefüllt
- Fitness Riegel
- SPD Pedale (auf Wunsch)

AIDA Biking-Ausflüge buchen Sie ganz normal an Bord. Die Buchungszeiten und Infostunden finden Sie in unserer Bordzeitung AIDA Heute.

Übrigens...

Wenn Sie gar nicht mehr aus dem Sattel steigen mögen, können Sie die AIDA Bikes auch kaufen. Unser Partner **Rose Versand** hält immer einen kleinen Vorrat parat. Fragen Sie einfach die AIDA Biking Crew oder schreiben Sie eine E-Mail an: **biking@aida.de**

Mehr Informationen finden Sie im Internet auf:
www.aida.de/biking

Vom Blau auf See direkt aufs Grün: AIDA Golf Station



Golfen für Könner

AIDA bringt Sie richtig in Schwung. Auf AIDAaura stehen **Golfern** viele Möglichkeiten offen: Trainieren Sie Ihre Abschlüge im Driving Cage, verfeinern Sie Ihr kurzes Spiel auf dem Putting Green oder verabreden Sie sich zu einer Runde am Golf Simulator. Ihr Lehrer – der AIDA Golf Pro – empfängt Sie an der Golf Station auf Deck 9.

Unsere Golfplätze

An Land erwarten Sie die schönsten internationalen Golfplätze – alle traumhaft gelegen und jeder einzigartig. Unternehmen Sie auf erlebnisreichen Landausflügen Ihre eigene kleine Golftour. Leihschläger sind bei allen Ausflügen inklusive, ebenso wie der Transfer und die Organisation der Tee-Times.

Golfen für Anfänger

Auch wenn Sie bisher noch nie einen Golfschläger in den Händen hatten, können Sie Ihr grünes Urlaubswunder erleben. Auf AIDAaura, AIDAcara, AIDAdiva und AIDAvida haben Sie beste Einstiegsmöglichkeiten. Buchen Sie auf Ihrer AIDA Reise einen **Schnuppergolfausflug** oder das **Aufbaupaket** und entdecken Sie die Welt des Golfsports. Üben Sie die ersten Einheiten in Einzelstunden mit den Golflehrern an Bord, am Hightech-Simulator oder auf dem Indoor Putting Green. Ihre Kenntnisse können Sie dann gleich bei einem Landausflug zu den Übungsanlagen unserer Partnerclubs anwenden.

Unsere Leistungen

Alle AIDA Schnuppergolfausflüge, auch die Einsteigerpakete, beinhalten die Gebühren für den Golfplatz, Rangebälle & Rangeefee, Transfers zum Golfclub und zurück, Betreuung durch unseren AIDA Golf Pro sowie Leihschläger für rechts- und linkshändige Damen, Herren und Kinder.

Hinweise

Aufgrund saisonaler Schwankungen kann es gelegentlich passieren, dass sich Golfausflüge verschieben oder in einem anderen Club stattfinden.

Ermäßigungen für Kinder und Jugendliche variieren von Golfplatz zu Golfplatz. Feste Altersgrenzen gibt es nicht.

Mehr Informationen finden Sie im Internet auf: www.aida.de/golf
Oder schreiben Sie eine E-Mail an: golf@aida.de

Abstecher in eine neue Welt: AIDA Tauchbasis



Tauchen mit AIDA, hier finden Sie das Passende

Vom Bade- und Schnorchelausflug bis hin zum geführten Tauchgang für brevetierte Taucher zu den aufregendsten Unterwasserlandschaften: Hier ist für jeden etwas dabei!

Sicherheit ist beim Tauchen das A und O

Deswegen arbeiten wir ausschließlich mit lokalen Tauchschiulen zusammen, die alle Tauchplätze wie ihre Westentasche kennen. Alle Tauchgänge werden von AIDA Tauchlehrern geführt. Natürlich können Sie sich auch zum international anerkannten Sporttaucher brevetieren lassen. Kinder ab 12 Jahren sind herzlich willkommen.

Unser Angebot für den unvergesslichen Tauchurlaub:

Das folgende Tauchprogramm buchen Sie an Bord oder schon zu Hause über www.myaida.de. Die Buchungszeiten und Infostunden an Bord finden Sie in unserer Bordzeitung AIDA Heute.

SCUBAPRO Test Center

Zertifizierte Taucher, die an einem organisierten Tauchausflug teilnehmen, können während diesem folgende Tauchcomputer und Lungenautomaten kostenlos testen (pro Produkt 1 x möglich):

- UWATEC Galileo Sol und UWATEC Galileo Terra
- SCUBAPRO: MK11 R395 mit Octop. R295, MK17 S600 mit Octop. R395, MK19 G250V mit Octop. R395

Ausleihe nach Absprache an Bord mit dem AIDA Tauchbasis Team. Produkte können an Bord auch käuflich erworben werden!

Tauchpakete für brevetierte Taucher

- Einzeltauchausflug mit 2 TG: 99 Euro
 - Paket mit 2 Tauchausflügen (pro Tauchausflug 2 TG): 190 Euro
 - Paket mit 3 Tauchausflügen (pro Tauchausflug 2 TG): 255 Euro
- Die Pakete können aus den 99 Euro Tauchausflügen frei zusammengestellt werden.

Voraussetzung für die Teilnahme:

- Mindestalter 12 Jahre
- Nachweis einer international anerkannten Tauchlizenz sowie des Logbuchs (mind. OWD, CMS Bronze 1* oder äquivalent)
- Ausfüllen des medizinischen Fragebogens (erhältlich an Bord bzw. im Internet unter www.aida.de/tauchen)

- bei gesundheitlichen Einschränkungen ärztlich attestierte Tauchtauglichkeit, die bei Gästen bis 40 Jahren nicht älter als 2 Jahre und darüber hinaus nicht älter als 1 Jahr sein darf
- Tauchsportversicherung für die Dauer der Reise

Leistungen:

- ausführliches Briefing zu den Tauchgängen
- dem jeweiligen Level angepasste und geführte Tauchausflüge in kleinen Gruppen
- hochwertige Leihrüstung der Marke SCUBAPRO inklusive eines Tauchcomputers
- Pflege der Ausrüstung durch AIDA Tauchlehrer



Als kleines Extra erhalten Sie bei Buchung eines Tauchausfluges einen Gutschein für einmal freien Eintritt in ein **Monte Mare Freizeitbad & Saunaparadies**. Mehr Informationen finden Sie unter: www.monte-mare.de

Welche Tauchkurse gibt es?

• Schnuppertauchen im Meer (Tauchgang ohne Tauchschein) (ab 89 Euro p. P.)

Mit diesem Kurs haben Sie die Möglichkeit ganz ohne Vorkenntnisse im Tauchsport die atemberaubende Vielfalt der Unterwasserwelt bei einem Tauchgang zu erleben.

Voraussetzung für die Teilnahme:

- Mindestalter 12 Jahre (in ausgewählten Destinationen bereits ab 10 Jahren möglich)
- Ausfüllen des medizinischen Fragebogens (erhältlich an Bord bzw. im Internet unter www.aida.de/tauchen)
- Tauchsportversicherung für die Dauer der Reise

Leistungen:

- ausführliches Briefing zum Tauchgang
- Einweisung im Pool bzw. poolähnlichen Freiwasser
- 30 min Tauchgang im Meer mit vollständiger Tauchausrüstung in einer maximalen Tiefe von acht Metern (jedoch nicht tiefer als Sie selber möchten)

• SSI SCUBA DIVER (international anerkannte Tauchlizenz) (295 Euro p. P.)

Nach erfolgreichem Abschluss dieses Kurses erhalten Sie eine Lizenz, mit der Sie an geführten Tauchausflügen (durch einen Dive Leader) bis zu einer Tiefe von zwölf Metern teilnehmen können. Eine Anrechnung des Kurses auf den darauf folgenden SSI OPEN WATER DIVER Kurs ist zu jeder Zeit möglich.

Voraussetzung für die Teilnahme:

- Mindestalter 12 Jahre
- ärztlich attestierte Tauchtauglichkeit (bei Gästen bis 40 Jahren nicht älter als 2 Jahre und darüber hinaus nicht älter als 1 Jahr)
- Tauchsportversicherung für die Dauer der Reise

Leistungen:

- vollständiges Lehrmaterial
- vollständige Leihtauchausrüstung
- 2 Pooleinheiten
- 1 Tauchausflug im Meer mit 2 Tauchgängen
- Brevetierung und Lizenzgebühren

• SSI OPEN WATER Diver (international anerkannter Tauchkurs) (449 Euro p. P.)

Nach erfolgreichem Abschluss des Kurses erhalten Sie eine Lizenz, die Ihnen weltweit die Möglichkeit gibt, selbständig bis in eine Tiefe von 30 Metern zu tauchen.

Voraussetzung für die Teilnahme:

- wie SSI SCUBA DIVER

Leistungen:

- vollständiges Lehrmaterial
- vollständige Leihtauchausrüstung
- 1 Pooleinheit
- 2 Tauchausflüge im Meer mit jeweils 2 Tauchgängen
- Brevetierung und Lizenzgebühren

➔ Neu: Online Training

Um die Urlaubszeit an Bord optimal auszunutzen, können Sie jetzt schon vor Ihrer Reise per Online Training den theoretischen Teil der Ausbildung zum „SSI Scuba Diver“ sowie zum „SSI Open Water Diver“ absolvieren.

Ausführliche Informationen rund um das Online Training und unser Tauchprogramm erhalten Sie im Internet unter www.aida.de/tauchen oder schreiben Sie eine E-Mail an: tauchen@aida.de

Schlechte Witterung

Ihre Sicherheit geht vor! Deshalb kann es vorkommen, dass Tauchausflüge verschoben oder abgeändert werden müssen. Bitte haben Sie dafür Verständnis.

New York/USA

– Erlebnisse im XXL Format –

Nichts ist normal, alles ist riesig. Zwar ist **New York City** nicht die größte, dafür aber die lebendigste Stadt der Welt. Wer sie erobern will, muss sich an Superlative gewöhnen. Da heißt es anschnallen, festhalten und durchatmen: Denn es geht erst mal nur in eine Richtung – nach oben.

Auf der schmalen **Halbinsel Manhattan** startete im 20. Jahrhundert der Wettlauf der Wolkenkratzer: hoch, höher, Manhattan! Kaum zu glauben, dass die Trinity Church mit ihren 98 Metern lange unübertroffen blieb. Erst ihre Nachfolger, der Met Life Insurance Tower (209 Meter), das Woolworth Building (241 Meter) und das **Chrysler Building** (319 Meter) liefen ihr den Rang ab. Sie alle waren jeweils eine Zeitlang das höchste Gebäude der Welt – bis das **Empire State Building** (381 Meter) mit 110 Stockwerken und einer faszinierenden Aussichtsplattform alles übertraf. Noch höher hinaus geht es nur mit dem **Helikopter**. Beim atemberaubenden **Rundflug** scheinen die Hausgiganten zum Greifen nah. Aus der Luft lässt sich Manhattan übrigens besonders gut entschlüsseln, denn Straßen und Avenues sind im charakteristischen Schachbrettmuster abzählbar. Allein der **Broadway** tanzt aus der Reihe.

Downtown Manhattan mit der **St. Paul's-Kirche**, dem ältesten Gotteshaus Manhattans, reicht vom Battery Park an der Südspitze bis zur 14. Straße. Mittendrin liegt die **Baustelle des neuen World Trade Center**. Hier ragten einst die bekannten Zwillingstürme in den Himmel. Früher stand das **World Financial Center** in ihrem Schatten, heute sorgt der Blick vom zehnstöckigen, luxuriösen **Wintergarten** auf „Ground Zero“ noch immer für Betroffenheit. Aber die Welt dreht sich weiter – insbesondere an der größten Börse der Welt in der **Wall Street**. Ob es Zufall ist, dass in unmittelbarer Nähe im Polizeimuseum die städtischen Ordnungshüter die Hauptrolle spielen? Das große Geld lockte eben unterschiedlichste Menschen in die Stadt. In Chinatown oder **Little Italy** mit der **St. Patrick's-Kirche** scheint man geradewegs in Hongkong oder Palermo gelandet zu sein.

Doch zurück ins pralle Leben der City, wo Studenten und Künstler das **Greenwich Village** mit dem markanten **Washing-ton Square** prägen. Das New York Fire Department Museum

erzählt in **SoHo** (South of Houston) die Geschichte der unermüdlichen Helfer, die nicht nur gebraucht wurden, wenn es brannte. „Einsatz in Manhattan“ heißt es Tag für Tag auch für Film- und Fernseheteams. So wundert es nicht, dass einem beim Rundgang durch diesen berühmten Stadtteil viele Straßen verblüffend vertraut erscheinen.

Wichtigste Lebensader des südlichen Manhattans ist die **Brooklyn Bridge**, ein Wunderwerk der Baukunst. Fußgänger können von der Promenade hoch über den Fahrbahnen in aller Ruhe die unverwechselbare **Skyline** bestaunen. Den besten Blick auf die Hängebrücke haben Sie – außer bei einer reizvollen **Bootsfahrt** um **Manhattan** mit Eindrücken von der **Freiheitsstatue** und der **Einwanderungsinsel Ellis Island** – vom **South Street Seaport**. Dessen Hafenanlagen locken seit dem Umbau in den 60er Jahren mit ihrer Mischung aus kleiner Kultur und großer Küche jährlich elf Millionen Besucher an. Auch von Brooklyn aus ist die Brücke spektakulär: **Fulton Landing** ist der ideale Aussichtspunkt.

In **Midtown**, der Mitte Manhattans, spielt die Musik und der **Times Square** im Theater- und Musicaldistrikt dabei die Hauptrolle. Die **Grand Central Station** sollte abgerissen werden, jetzt ist der einst wichtige Bahnhof ein Mekka der Gourmets. Von hier aus nimmt die teuerste Einkaufsmeile der Stadt, die **Fifth Avenue**, Fahrt auf. Multimilliardär Donald Trump hat sich mit dem Trump Tower ein Denkmal aus Gold und Marmor geschaffen. Gleich nebenan Tiffany & Co. – Frühstück gibt es hier nicht, dafür aber Schmuck und Juwelen vom Feinsten. Das **Rockefeller Center** bildet mit seinen 19 Gebäuden, darunter den berühmten NBC Studios im Erdgeschoss und der **Aussichtsplattform Top of the Rocks** auf dem Dach, eine „Stadt in der Stadt“.

Upper Manhattan beginnt mit dem **Central Park**. Rund um die grüne Lunge der Stadt, in der die ruhigen Conservatory Gardens als Geheimtipp gelten, haben sich bekannte Kulturpaläste angesiedelt. Im **Dakota House** lebte einst John Lennon, dem auch der im Park gelegene Abschnitt **Strawberry Fields** gewidmet wurde. Auf „historischem“ Boden steht das **Lincoln Center** mit der berühmten „**Met**“ (Metropolitan Opera): Bevor man in den 60er Jahren baute, wurden in dem einstigen Slum-Viertel noch schnell ein paar Szenen für den Film West Side Story gedreht. Weiter nördlich nach Manhattan durfte man sich bis vor ein paar Jahren kaum wagen. Gangster, Drogen-

händler und zerfallende Häuser – das war **Harlem**, der Bezirk der afroamerikanischen Bevölkerung. Aus dem Armenhaus ist inzwischen ein wohlhabender Stadtteil geworden. Ein wenig an Paris erinnert hier die Kathedrale St. John the Divine: Notre Dame lässt grüßen.

Inspirationen und Menschen aus aller Welt, selbst jedoch unerreicht und einzigartig: Das ist New York, die Metropole aller Metropolen – die Stadt, die niemals schläft.

Daten & Fakten

Größe: New York City ist mit 8,5 Millionen Einwohnern die größte Stadt der Vereinigten Staaten. Die Hafenstadt an der Ostküste besteht aus fünf Stadtbezirken: Manhattan ist mit seinen gerade einmal 58 km² nach Brooklyn, Queens, Staten Island und New Jersey nur der kleinste Teil der Stadt, die sich über 1.200 km² am Zusammenfluss von Hudson und East River in den Atlantik erstreckt. Hauptstadt des gleichnamigen US-Bundesstaates ist New York City aber nicht, regiert wird in Albany.

Klima: Das Wetter von New York (gemäßigte Klimazone) wird überwiegend von den kontinentalen Landmassen im Westen beeinflusst. Die Sommer sind im Allgemeinen sehr warm und die Winter kalt.

Politik: In den USA gilt als Staatsform eine Präsidiale Bundesrepublik.

Sprache: Englisch

Währung: Ein US-Dollar (\$) unterteilt sich in 100 Cent, 1 \$ entspricht ca. 0,70 Euro.

Hinweis: Bitte beachten Sie, dass die Ausflüge von uns lediglich vermittelt werden. Die Durchführung liegt in den Händen der örtlichen Agenturen. Diese sind als Veranstalter der Ausflüge Ihre Vertragspartner. Eine Liste der Ausflugsagenturen ist an Bord einsehbar.

Ausflugprogramm

Midtown Manhattan: Rockefeller Center & Grand Central Station NYC 01

Stationen: Fahrt durch Midtown Manhattan vorbei u. a. am Empire State Building and am Times Square; unterwegs Foto-stopps an der St. Patrick's-Kirche und am UN-Gebäude; Besuch des Bahnhofs Grand Central Station; Freizeit am Rockefeller Center mit Besuch der Aussichtsplattform; Rückfahrt

Erwachsene: 67 Euro

Kinder: 62 Euro

Dauer: ca. 4 h

Unterwegs mit: Bus, zu Fuß

Mahlzeiten/Getränke: keine

The Big Apple: New York, New York NYC 03

Stationen: ca. 30 min Fahrt zum Rockefeller Center, Besuch der Aussichtsplattform; anschließend Fahrt zum Winter Garden im World Financial Center; Aussicht auf die Baustelle des World Trade Centers; weiter zum South Street Seaport, den restaurierten Dockanlagen mit vielen Geschäften und Restaurants; ca. 1 h Freizeit zum Bummeln und Mittagessen; danach Panoramafahrt durch verschiedene Stadtteile Manhattans, u. a. Greenwich Village, SoHo und entlang des Central Parks; Rückfahrt

Erwachsene: 89 Euro

Kinder: 79 Euro

Dauer: ca. 7 h 30

Unterwegs mit: Bus, zu Fuß

Mahlzeiten/Getränke: keine

Hinweise: Mittagessen nicht inklusive

Bootsfahrt: Skyline von Manhattan & Freiheitsstatue NYC 07

Stationen: ca. 30 min Transfer zum South Street Seaport; ca. 1 h Freizeit zum Bummeln; Umstieg auf ein Ausflugsboot; Fahrt um die Südspitze Manhattans, vorbei an der Freiheitsstatue und der Einwanderungsinsel Ellis Island bis zum World Financial Center; während der Fahrt Ausblicke u. a. auf das Empire State Building, das Chrysler Building und die Stadtteile Brooklyn und Staten Island; Rückfahrt per Boot und Bus

Erwachsene: 72 Euro

Kinder: 69 Euro

Dauer: ca. 4 h

Unterwegs mit: Bus, zu Fuß, doppelstöckiges Ausflugsboot

Mahlzeiten/Getränke: keine

Hinweise: kein Ausstieg an der Freiheitsstatue möglich, an Bord können Snacks und Getränke gekauft werden

Helikopterflug über Manhattan

NYC 09

Stationen: kurzer Transfer zum Heliport; Umstieg in den Helikopter und ca. 10–12 min Rundflug über den Hudson River mit Blick auf Manhattan u. a. mit Central Park, Empire State Building und Freiheitsstatue; Rückfahrt

Erwachsene: 179 Euro

Kinder: 179 Euro

Dauer: ca. 1 h

Unterwegs mit: Van, Helikopter

Mahlzeiten/Getränke: keine

Upper Manhattan & Harlem

NYC 12

Stationen: kurze Fahrt zum Stadtviertel Upper West Side, vorbei am Lincoln Center mit der bekannten Metropolitan Opera; Stopp am Dakota House, dem ehemaligen Wohnhaus John Lenkons; ca. 1 h Fußweg durch den Central Park, vorbei an den Strawberry Fields und dem Bethesda Brunnen; weiter per Bus nach Harlem; kurze Panoramafahrt durch das Stadtviertel, anschließend ca. 1 h Freizeit zum Bummeln und Einkaufen; Rückfahrt durch die Upper East Side und entlang der Museumsmeile

Erwachsene: 55 Euro

Kinder: 49 Euro

Dauer: ca. 4 h

Unterwegs mit: Bus, zu Fuß

Mahlzeiten/Getränke: keine

Hinweise: ca. 2 h zu Fuß

Erwachsene: 89 Euro

Kinder: nein

Dauer: ca. 5 h

Länge: ca. 45 km

Typ: Soft Bikingtour

Mahlzeiten/Getränke: AIDA Trinkflasche,

Energy Pulver, Fitness Riegel



Golfausflüge

Forest Park Golf Course

NYC G01

Beschreibung: 18-Loch, Par 70, 5.535 m, 1896 designed von Tom Bendelow; im Jahre 1995 redesigned von Stephen Kay; das erste Loch bietet eine herrliche Aussicht auf die Skyline von New York; Forest Park ist bekannt für seine von Bäumen gesäumten Fairways und die erhöhten Greens; einige Hügel können steil und trickreich sein, der Course bietet für ein paar Stunden Ruhe vor dem munteren Treiben in New York

Erwachsene: 115 Euro

Kinder: 85 Euro

(Kinderpreis nur an Wochentagen)

Dauer: ca. 6 h 30

Hinweise: Dress Code: Kragenshirt und Knie bedeckende Hosen

Leistungen: Transfer zum Golfclub und zurück, Greenfee, Leihschläger (Komplettsatz oder Halbsatz), Betreuung durch den AIDA Golf Pro



Fahrradtouren

Highlights von Manhattan

NYC B01

Stationen: Fahrt durch den Central Park zur Fifth Avenue; Panoramafahrt durch Manhattan zum Rockefeller Center, Empire State Building, Broadway, Times Square, Financial Center, Battery Park; Fahrt über die Brooklyn Bridge mit Foto-stopp; entlang des Hudson River zum Schiff zurück

Wilmington/USA

– Reif für den Oscar –

Film ab. Läuft! Wilmington, die Erste. Und Action! In der traditionsreichsten Hafenstadt des US-Bundesstaates Nord Carolina fühlen Sie sich auf Anhieb wie in einem richtigen Film. Warum sich die Stadt inzwischen guten Gewissens das „Hollywood des Ostens“ nennen darf, erkennt man spätestens, wenn man auf offener Straße mitten in einem Dreh landet. Mehr als 300 Film- und TV-Produktionen sind hier in den vergangenen beiden Jahrzehnten entstanden. Gut möglich also, dass die nächste Folge Ihrer Lieblingsserie nur eine Straßenecke weiter spielt. Denn nur im echten Hollywood und in New York werden mehr Filme abgedreht als im Südosten Nord Carolinas.

Das bereits 1739 gegründete **Wilmington** hat viele Geschichten zu erzählen, wie Sie an der schönen Uferpromenade des Cape Fear River und beim lohnenswerten Spaziergang durch den **historischen Distrikt** schnell feststellen werden. 230 Gebäude im opulenten Kolonialstil sind aufwändig restauriert wieder zum Leben erwacht. Die mustergültig sanierten 23 Blocks gelten landesweit als Vorzeigeobjekt. Eines der spektakulärsten Beispiele für die klassizistische Architektur der Zeit vor dem Bürgerkrieg ist das **Bellamy Mansion**. James F. Post baute diese noble Villa zwischen 1859 und 1861 nach antikem, griechischem Vorbild. Heute dient sie als Museum für Geschichte und gestaltende Kunst, doch die 22 Räume auf vier Stockwerken haben nichts von ihrem faszinierenden **Südstaatenflair** eingebüßt. Gleiches gilt für die **Thalian Hall**, eine andere Hauptdarstellerin Wilingtons. Seit mehr als 150 Jahren bildet das gemeinsame Rathaus- und Theatergebäude das gesellschaftliche, politische und kulturelle Zentrum. Als es Mitte des 19. Jahrhunderts entstand, war Wilmington noch die größte Stadt im Staate und die Fassade mit ihren gusseisernen Säulen und Fenstersimsen wurde zur frühen Hommage an die beginnende Industrialisierung. Spätestens seit der Wiedereröffnung 1990 – die Renovierung des einzigartigen Juwels kostete 5 Millionen Dollar – ist es der besondere Stolz aller Einwohner. Jährlich 250 Aufführungen sorgen seither für ein unterhaltsames und abwechslungsreiches Bühnengeschehen.

Mehr als eine wichtige Nebenrolle in der Geschichte Wilingtons nahmen in der Mitte des 19. Jahrhunderts die deutschen Einwanderer ein. Ihren Einfluss belegen zwei Kirchenbauten,

die evangelisch-lutherische **St. Paul's-Kirche** von 1858, die zwei Mal wieder aufgebaut werden musste, und der **Temple-of-Israel**. In der ältesten jüdischen Kirche Nord Carolinas legt man großen Wert darauf, seit der Fertigstellung im Jahr 1859 ununterbrochen für die Gemeindemitglieder da zu sein.

Wilmingtons Strände hätte kein Drehbuch-Autor schöner erfinden können. Auf der vorgelagerten Landzunge, die nur durch eine Handbreit Wasser, den Intracoastal Waterway, vom Festland getrennt ist, nehmen sie kaum ein Ende. **Wrightsville Beach** ist der mondäne Stadtstrand; gut zu erreichen und deshalb besonders beliebt. Neben den **Stränden** bilden die **Gärten** eine ganz große Bühne. In der **Orton-Plantage**, einer Reisanlage aus dem 19. Jahrhundert, stehen die 1910 angelegten farbenprächtigen Gärten sogar dem **Herrenhaus** die Show. Häufig dienten sie in Filmen und TV-Serien als prächtige Kulisse. Aus unserem Jahrhundert stammt die **Silver Coast Winery**. Ein **Weingut** noch jung an Jahren, aber bereits mehrfach geehrt: 212 Auszeichnungen seit der Gründung im Jahre 2002. Probieren Sie mal!

Wenn Sie zum Hauptdarsteller werden wollen, setzen Sie sich am **Greenfield Lake** in ein **Kanu**. Der ehemalige Mühlensee wird umrahmt von typischen Zypressenbäumen, die nach und nach vom Spanischen Moos überwuchert werden. Eine **Paddeltour entlang des Ufers** lässt Sie die Flora und Fauna der Region entdecken. Zahlreiche Vogelarten, aber auch Schildkröten, Schlangen und Alligatoren fühlen sich im See heimisch. **Pleasure Island** – die „Insel der Freude“ ist eine der Küste vorgelagerte Insel und wird von den Strandregionen **Kure Beach**, **Carolina Beach** und **Fort Fisher** gebildet. Sie ist ein weiteres Urlaubsparadies direkt vor der Haustür, das heute bequem über Brücken zu erreichen ist. Das alte **Fort Fisher** sorgte an der Mündung des Cape Fear River dafür, dass der Hafen von Wilmington trotz des Bürgerkriegs erreichbar blieb. Heute ist die restaurierte Festung eine interessante Gedenkstätte. Selbst die alte Kanone funktioniert noch. Mehr als eine Million Besucher pro Jahr machen das **North Carolina Aquarium** zur größten Touristenattraktion der Region. Mehr als 2.500 Fluss- und Meeresbewohner vom räuberischen Hai bis zur kleinen Krabbe können Sie hier bewundern. Bei einer virtuellen Reise erleben Sie den **Cape Fear River** von den kleinen Quellbächen bis zum Happyend im offenen Meer.

Ein Zufluss des Cape Fear River ist der **Black River**. Wer beide erkunden möchte, ist herzlich willkommen an Bord der „**Capt**“.

J.N. Maffitt, einem Boot aus den 40er Jahren des vergangenen Jahrhunderts, das stark an die „African Queen“ erinnert, mit der seinerzeit Humphrey Bogart und Katherine Hepburn über die Kinoleinwand schipperten. Vier Meilen außerhalb der Mündung des Cape Fear Rivers liegt **Bald Head Island**. Jahrhundertlang von Farmern, Fischern, Piraten und Naturforschern für ganz unterschiedliche Zwecke genutzt, ist sie heute eine exklusive Wohngegend vor der Küste, deren Einwohnerzahl von ca. 250 im Winter auf über 7.000 während der Sommerzeit ansteigt. Das „Kap der Angst“ hat sich zum **exklusiven Urlaubsparadies** entwickelt, die Insel ist nur per Fähre zu erreichen und autofrei! In den USA nicht unbedingt üblich, aber wer sich hier Urlaub leisten kann und nicht zu Fuß gehen möchte, nutzt Fahrrad oder Golf-Cart. Zur gelungenen Szenerie trägt auch **Old Baldy** bei. Der **Leuchtturm** aus dem Jahr 1817 ist der älteste Nord Carolinas. Er durfte aber nur bis 1935 seinen Dienst tun.

Wilmington: Wenn diese Stadt mit ihrer traumhaften Küstenregion wirklich ein Film wäre, hätte sie längst den Oscar verdient.

Daten & Fakten

Größe: Mit rund 76.000 Einwohnern auf 107 km² ist die Hafenstadt Wilmington an der südöstlichen Küste North Carolinas die neuntgrößte Stadt dieses US-Bundesstaates.

Klima: Im Sommer prägen große Hitze und Schwüle das feucht-tropische Klima. Nicht selten steigt das Thermometer deutlich über 30 °C.

Politik: In den USA gilt als Staatsform eine Präsidiale Bundesrepublik.

Sprache: Englisch

Währung: Ein US-Dollar (\$) unterteilt sich in 100 Cent, 1 \$ entspricht ca. 0,70 Euro.

Hinweis: Bitte beachten Sie, dass die Ausflüge von uns lediglich vermittelt werden. Die Durchführung liegt in den Händen der örtlichen Agenturen. Diese sind als Veranstalter der Ausflüge Ihre Vertragspartner. Eine Liste der Ausflugsagenturen ist an Bord einsehbar.

Ausflugprogramm

Antebellum: Stadtrundfahrt mit Südstaatenflair WIL 01

Stationen: zunächst kurze Fahrt in den historischen Teil von Wilmington, hier ca. 30 min Fahrt durch die Straßen mit Gebäuden im Kolonialstil; ca. 45 min geführter Rundgang durch die Thalian Hall, gleichermaßen Rathaus und Kulturzentrum; kurze Fahrt zum Bellamy Mansion; ca. 1 h geführter Rundgang durch das Haus im typischen Südstaatenstil; Rückfahrt

Erwachsene: 55 Euro

Kinder: 45 Euro

Dauer: ca. 3 h

Unterwegs mit: Bus, zu Fuß

Mahlzeiten/Getränke: keine

Hinweise: je nach Verkehr wird im Bus auf dem Weg in die Stadt ein kurzes Video zur Einstimmung präsentiert

Antebellum zu Fuß: Stadtrundgang WIL 02

Stationen: zunächst kurzer Transfer zur Stadt; ca. 1 h 20 Spaziergang durch die Straßen der Stadt bis zum Bellamy Mansion; ca. 1 h Rundgang durch das Haus im typischen Südstaatenstil; weiter zu Fuß zur Thalian Hall, gleichermaßen Rathaus und Kulturzentrum der Stadt, kurze Besichtigung; Rückweg

Erwachsene: 45 Euro

Kinder: 39 Euro

Dauer: ca. 3 h 30

Unterwegs mit: zu Fuß

Mahlzeiten/Getränke: keine

Auf den Spuren deutscher Einwanderer WIL 04

Stationen: zunächst Fahrt zur Thalian Hall, ca. 1 h Rundgang; Weiterfahrt durch das historische Stadtviertel, dabei Besuch des Temple-of-Israel, der ältesten Kirche einer jüdischen Gemeinde, anschließend Besuch der St. Paul's-Kirche; Rückfahrt

Erwachsene: 59 Euro

Kinder: 55 Euro

Dauer: ca. 3 h

Unterwegs mit: Bus, zu Fuß

Mahlzeiten/Getränke: keine

Hinweise: Mindestalter 5 Jahre

„Keine Angst am Cape Fear“: Autofreie Idylle am Meer

WIL 07

Stationen: ca. 1 h 30 Fahrt nach Southport; Umstieg auf die Fähre, ca. 30 min Überfahrt nach Bald Head Island; ca. 2 h 30 Aufenthalt auf der autofreien Insel mit Besuch des kleinen Museums zur Geschichte und des ältesten Leuchtturms Nord Carolinas, Old Baldy Lighthouse; Gelegenheit zum Strandspaziergang am Cape Fear; Mittagessen; Rückfahrt per Fähre und Bus

Erwachsene: 99 Euro

Kinder: 89 Euro

Dauer: ca. 7 h

Unterwegs mit: Bus, Fähre, zu Fuß

Mahlzeiten/Getränke: Mittagessen

Rundgang im Plantagengarten & Weinprobe



WIL 08

Stationen: ca. 35 min Fahrt zur Orton-Plantage; ca. 30 min Rundgang durch den Garten; ca. 1 h Fahrt zur Silver Coast Winery; ca. 1 h 30 Rundgang mit Erklärungen zur Weinherstellung und anschließender Verkostung; ca. 1 h Rückfahrt

Erwachsene: 65 Euro

Kinder: 45 Euro

Dauer: ca. 4 h 30

Unterwegs mit: Bus, zu Fuß

Mahlzeiten/Getränke: Weinverkostung

Bootstour auf dem Cape Fear River

WIL 09

Stationen: kurzer Transfer zum Maffitt's Dock; Umstieg auf die „Capt. J.N. Maffitt“; insgesamt ca. 3 h Bootsfahrt auf dem Cape Fear River bis zur Mündung des Black River; Gelegenheit, die Flora und Fauna an den Ufern und im Wasser zu bewundern; Rückfahrt

Erwachsene: 65 Euro

Kinder: nein

Dauer: ca. 3 h 30

Unterwegs mit: Bus, Boot

Mahlzeiten/Getränke: keine

Hinweise: wetterfeste Kleidung

Natur & Strand an der Mündung des Cape Fear River



WIL 10

Stationen: ca. 25 min Fahrt zum Carolina Beach State Park, ca. 30 min Rundgang durch den Park mit Erklärungen zu Flora und Fauna, u. a. der nur hier heimischen Venusfliegenfalle und Orchideen sowie mit etwas Glück auch Alligatoren, Otter und Echsen; weiter zum Strand bei Fort Fisher, ca. 45 min Aufenthalt am Strand; anschließend Besuch des North Carolina Aquarium, ca. 50 min Rundgang; Rückfahrt

Erwachsene: 49 Euro

Kinder: 47 Euro

Dauer: ca. 3 h 30

Unterwegs mit: Bus, zu Fuß

Mahlzeiten/Getränke: keine

Kanutour auf dem Greenfield Lake



WIL 11

Stationen: kurze Fahrt zum Greenfield Lake; Einteilung der Kanus und ca. 3 h Paddeln auf dem See; Gelegenheit, die im See und am Ufer lebenden Tiere und Pflanzen zu beobachten; Rückfahrt

Erwachsene: 49 Euro

Kinder: 49 Euro

Dauer: ca. 3 h 30

Unterwegs mit: Bus, Kanu (2-Sitzer)

Mahlzeiten/Getränke: keine

Hinweis: Mindestalter 8 Jahre, Teilnehmer müssen schwimmen können, Tragen einer Rettungsweste Pflicht (wird vor Ort ausgehändigt), max. Gewicht pro Kanu 150 kg, wetterfeste Kleidung, Wechselkleidung mitnehmen

Ausflüge mit der AIDA Biking Station und der AIDA Golf Station finden Sie auf der nächsten Seite!



Fahrradtouren

Wrightsville Beach & Cape Fear

WIL B01

Stationen: Stadtrundfahrt durch Wilmington; entlang des Cape Fear River vorbei am Optimist Park und Greenfield Lake; über die Lake Avenue nach Harbour Island; Café-Stopp am Wrightsville Beach; Rückfahrt durch Wilmington zum Schiff

Erwachsene: 49 Euro

Kinder: nein

Dauer: ca. 4 h 30

Länge: ca. 50 km

Typ: Soft-Aktiv Bikingtour

Mahlzeiten/Getränke: AIDA Trinkflasche,

Energy Pulver, Fitness Riegel



Golfausflüge

Magnolia Greens Golf Plantation

WIL G01

Beschreibung: 27-Loch-Championship Golfplatz, Par 72; fantasievolle und außergewöhnliche Gestaltung durch Tom Jackson; der Course führt durch Kiefernwälder und Feuchtgebiete; die schnellen Greens sind durch Bunker und Wasserhindernisse gut geschützt, großzügige Fairways, von Bergen und Hügel umrandet; dieser Platz ist eine Freude und Herausforderung für Anfänger sowie Fortgeschrittene

Erwachsene: 125 Euro

Kinder: 125 Euro

Dauer: ca. 6 h

Hinweise: Softspikes empfohlen; Dress Code:

Kragenshirt und Knie bedeckende Hosen, keine Jeans

Leistungen: Transfer zum Golfclub und zurück, Greenfee, Golf-Cart, Rangebälle, Leihschläger (Komplettsatz oder Halbsatz), Betreuung durch den AIDA Golf Pro



Charleston/USA

– ...und gleich biegt Scarlett O'Hara um die Ecke –

„Ich werde einen Weg zu ihm finden – aber nicht heute. Verschieben wir es auf morgen.“ Wer kennt sie nicht, diese berühmten letzten Worte, mit denen Vivien Leigh alias Scarlett O'Hara im unvergessenen Südstaatenepos „Vom Winde verweht“ den Schlusspunkt setzt? **Charleston** verkörpert geradezu das Bild der Südstaaten mit seinen prachtvollen Plantagen und palastartigen Herrenhäusern. Doch keine Sekunde sollten Sie die Perle der alten Südstaaten, diese Stadt mit ihren rund 1.500 historischen Häusern, warten lassen. Zu schade wäre jede vergeudete Minute.

Nur wenige Schritte und gleich sind Sie mittendrin in diesem **lebendigen Freilichtmuseum**. 1670 zu Ehren des englischen Königs Charles II. (Charles Town) gegründet, weht in Charleston noch immer ein Hauch Aristokratie. Gepflegte Gärten, akribisch gemähte Rasen oder von Rosen umrankte Holzzäune sind nahezu ein Muss für jeden Hausbesitzer, der etwas auf sich hält. Hinzu kommen Gebäude aus der Kolonialzeit, aus dem 18. Jahrhundert und aus der Zeit vor 1840. Im **Heyward-Washington-Haus** (erbaut 1770) spürt man Geschichte: Thomas Heyward, Sohn des Plantagenbesitzers und Erbauers Daniel Heyward, gehörte zu den Mitunterzeichnern der Unabhängigkeitserklärung. Sogar George Washington hat hier eine Zeit lang gewohnt. Schon beim Spaziergang durch Charltons Gassen und Alleen wie die **Stoll's Alley** oder die **East Bay Street**, verliert man das Gefühl für die Gegenwart. Ungleich größer wird diese Erfahrung, wenn die Hufe der **Kutschpferde** authentisch übers **historische Pflaster der Altstadt** klappern. Apropos Pferdekutsche: Bei einem Besuch der **Boone Hall Plantage** erwartet man förmlich, jeden Augenblick die junge Scarlett O'Hara um die Ecke biegen und im rauschenden Ballkleid die ehrwürdige Eichenallee hinauffahren zu sehen. Auf Boone Hall wird seit 1681 Plantagenwirtschaft betrieben; waren es früher Baumwolle und Reis, so erntet man heute Pecan-Nüsse, Erdbeeren, Tomaten und Pfirsiche. Berühmt geworden ist die Plantage jedoch als Kulisse für den Klassiker „Vom Winde verweht“, für den zumindest die Eichenallee Pate stand, und die TV-Serie „**Fackeln im Sturm**“, die hier gedreht wurde. Die Auffahrt zum Hauptgebäude mit seinen blendend weißen Säulen ist mehr als einen Kilometer lang, von uralten Eichen gesäumt und natürlich die meistfotogra-

fierte der USA. Boone Hall ist jedoch nicht nur ein landwirtschaftlicher Betrieb, sondern auch ein Stück Geschichte. An der so genannten Sklavenstraße sind neun Unterkünfte der einstigen Sklaven aus dem 18. Jahrhundert erhalten.

Das Romantiker-Herz schlägt höher beim Anblick der eindrucksvollen **Magnolia-Plantage** mit ihren **Gärten!** Rund 300 Jahre alt ist das 24 Hektar große Anwesen, das seit 1671 im Familienbesitz der Draytons ist. Und die haben mit Blumenpracht nicht gerade gegeizt. Der herrliche englische Garten von 1680 wurde so angelegt, dass es hier das ganze Jahr über blüht und duftet. Wunderschöne Seerosenteiche gehören ebenso zum Bild wie wilde Sumpflandschaften. Mit einem **Minizug** können Sie die gleich „nebenan“ liegenden **Audubon-Sümpfe** entdecken. Hier fühlen sich viele Vogelarten, aber auch Alligatoren wohl.

Nur mit dem **Boot** erreichen Sie hingegen **Bulls Island**, eine Insel, auf der schon die ersten Siedler landeten. Die knapp zehn Kilometer lange Insel gehört zum **Naturreiservat Cape Romain**. Das 26.000 Hektar große Schutzgebiet wurde 1932 für bedrohte Vogelarten vorgesehen, heute ist es gleichzeitig das größte Brutgebiet der Meeresschildkröten außerhalb Floridas. Unberührte Natur sowie eine einzigartige Tierwelt mit Adlern, Falken und Wölfen erwartet die Besucher auf ihrer Inselexkursion.

Ein weiteres Naturschutzgebiet befindet sich im **Francis Marion National Forest**. In den Sümpfen des **Black Water Swamp** lag einst die **Reisplantage Wythewood**. Hier können Sie die alten Dämme, die einst die Reisfelder der Plantage umschlossen, entlang laufen und mit etwas Glück Alligatoren, Otter und verschiedene Vogelarten entdecken.

Schieben Sie die Eroberung der Perle der Südstaaten nur nicht auf die lange Bank – schon gar nicht, wenn das Schiff in Charleston anlegt.

Daten & Fakten

Größe: Mit etwa 105.000 Einwohnern ist Charleston die zweitgrößte Stadt des US-Bundesstaates South Carolina und gilt als Metropole des Südens und nordamerikanisches Architekturjuwel.

Klima: Im Sommer prägen große Hitze und Schwüle das feucht-tropische Klima des so genannten Sun Belt. Nicht selten steigt das Thermometer über 30 °C. Die Winter sind sehr mild mit Durchschnittstemperaturen um die 17 °C.

Politik: In den USA gilt als Staatsform eine Präsidiale Bundesrepublik.

Sprache: Englisch

Währung: Ein US-Dollar (\$) unterteilt sich in 100 Cent, 1 \$ entspricht ca. 0,65 Euro.

Hinweis: Bitte beachten Sie, dass die Ausflüge von uns lediglich vermittelt werden. Die Durchführung liegt in den Händen der örtlichen Agenturen. Diese sind als Veranstalter der Ausflüge Ihre Vertragspartner. Eine Liste der Ausflugsagenturen ist an Bord einsehbar.

Ausflugprogramm

Historischer Stadtrundgang Charleston



CHA 01

Stationen: direkt vom Hafen aus zu Fuß durch die Straßen Charllestons; zunächst ca. 1 h vorbei an der Kirche St. Philips und am Haus der Deutschen Gesellschaft; ca. 30 min Besuch des Heyward-Washington-Hauses; anschließend nochmals ca. 1 h u. a. über die Stoll's Alley und die East Bay Street zurück zum Hafen

Erwachsene: 39 Euro

Kinder: 39 Euro

Dauer: ca. 2 h 30

Unterwegs mit: zu Fuß

Mahlzeiten/Getränke: keine

Hinweise: fotografieren im Heyward-Washington-Haus nicht gestattet

Im Pferdewagen durch Charleston

CHA 02

Stationen: ca. 1 h Fahrt im Pferdewagen durch die historischen Gassen und Alleen Charllestons, vorbei an zahlreichen Häusern aus dem 18. und 19. Jahrhundert; Rückfahrt

Erwachsene: 39 Euro

Kinder: 39 Euro

Dauer: ca. 1 h

Unterwegs mit: Pferdekutschen für je 15 Personen

Mahlzeiten/Getränke: keine

Hinweise: Kutscher spricht englisch, Einstieg über eine freie Treppe, während der Tour kein Ausstieg möglich

**„Fackeln im Sturm“ ...
Die Boone Hall Plantage**

CHA 03

Stationen: zunächst ca. 1 h Fahrt durch die alten Straßen des historischen Charleston; anschließend ca. 45 min Fahrt zur Boone Hall Plantage, bekannt durch die TV-Serie „Fackeln im Sturm“; insgesamt ca. 1 h 30 Aufenthalt mit Besichtigung des Plantagenhauses und des dazugehörigen Geländes; Rückfahrt

Erwachsene: 59 Euro

Kinder: 55 Euro

Dauer: ca. 4 h

Unterwegs mit: Bus, zu Fuß

Mahlzeiten/Getränke: keine

**Sümpfe & Gärten:
Die Magnolia-Plantage**

CHA 05

Stationen: ca. 30 min Fahrt zu den Gärten der Magnolia-Plantage; zunächst ca. 45 min Rundgang durch die Gärten; anschließend ca. 45 min Besuch des Plantagenhauses; danach 45 min Fahrt mit einem Minizug durch die Sümpfe von Audubon; dabei Gelegenheit, im Sumpf lebende Tiere zu sehen, (z.B. Alligatoren und einheimische Vogelarten); Rückfahrt

Erwachsene: 59 Euro

Kinder: 55 Euro

Dauer: ca. 3 h 30

Unterwegs mit: Bus, zu Fuß, Minizug

Mahlzeiten/Getränke: keine

Hinweise: im Plantagenhaus ist Fotografieren nicht gestattet

**Naturreiservat Cape Romain
& Historisches Charleston**

CHA 06

Stationen: ca. 1 h Fahrt nach Garris Landing; ca. 45 min Überfahrt per Fähre nach Bulls Island, ca. 2 h 45 Aufenthalt im Naturschutzgebiet und Führung über die Naturpfade der Insel; Gelegenheit, viele der einheimischen Pflanzen und Tiere zu sehen; Rückfahrt per Fähre und Bus nach Charleston; ca. 1 h 30 Rundfahrt durch die Straßen und Alleen der Stadt; Rückfahrt

Erwachsene: 119 Euro

Kinder: nein

Dauer: ca. 8 h

Unterwegs mit: Bus, Fähre, zu Fuß

Mahlzeiten/Getränke: Wasser, Picknick-Box

Hinweise: feste Schuhe, die nass werden können; Sonnenschutz, Windjacke, gute Kondition empfohlen

Entdeckungen im Black Water Swamp

CHA 10

Stationen: ca. 40 min Fahrt zum Francis Marion National Forest; insgesamt ca. 2 h Rundgang auf dem Gelände der ehemals im Sumpfgebiet gelegenen Reisplantage Wythewood; Spaziergang entlang der Dämme der alten Reisfelder, dabei Erklärungen zur Tier- und Pflanzenwelt des Sumpfgebiets; Rückfahrt

Erwachsene: 69 Euro

Kinder: nein

Dauer: ca. 3 h 30

Unterwegs mit: Bus, zu Fuß

Mahlzeiten/Getränke: Wasser

Hinweise: Mückenschutz und wetterfeste Kleidung empfohlen

Ausflüge mit der AIDA Biking Station und der AIDA Golf Station finden Sie auf der nächsten Seite!



Fahrradtouren

Historische Altstadt & Boone Hall Plantage CHA B01

Stationen: Stadtrundfahrt durch die Straßen des historischen Charleston; Fahrt über die Ravenel Bridge mit Blick auf USS Yorktown; durch die Wohngegend Mount Pleasant zum Snee Farm Country Club mit Boone Hall Plantage; kurze Besichtigung; anschließend Rückfahrt zum Schiff

Erwachsene: 69 Euro

Kinder: nein

Dauer: ca. 4 h 30

Länge: ca. 50 km

Typ: Soft-Aktiv Bikingtour

Mahlzeiten/Getränke: AIDA Trinkflasche,

Energy Pulver, Fitness Riegel



Golfausflüge

Patriots Point Links CHA G01

Beschreibung: 18-Loch-Championship Golfplatz; designed von Willard Byrd; im Jahre 1979 eröffnet; ähnelt einem echten schottischen Links-Course; umgeben von Wasser mit Blick auf Charleston Harbour; Patriots Point Links ist bekannt für seine ausgezeichneten Putting Oberflächen und die abenteuerlichen Löcher; ständig wechselnder Wind bestimmt den Charakter des Platzes; das umgebende Wasser ist Herausforderung der Extraklasse; ein Platz mit viel Persönlichkeit und landschaftlichen Highlights

Erwachsene: 129 Euro

Kinder: 79 Euro

Dauer: ca. 6 h

Hinweise: Softspikes empfohlen; Dress Code:

Kragenshirt und Knie bedeckende Hosen, keine Jeans

Leistungen: Transfer zum Golfclub und zurück, Greenfee, Golf-Cart, Rangebälle, Leihschläger (Komplettsatz oder Halbsatz), Betreuung durch den AIDA Golf Pro



Miami/USA

– Ein bisschen Neid und ganz viel Sonne –

Wie wär's mit ein bisschen Neid? Nur zu, im verwöhnten Florida muss sich niemand wegen dieses Gefühls schämen. Acht Stunden täglich strahlt die Sonne durchschnittlich vom Himmel. Klar, dass das milde Klima im Sunshine State nicht nur Rentner, sondern auch die Schönen und Reichen lockt – besonders nach **Miami**. Wer etwas auf sich hält, kauft ein Häuschen auf Star Island oder Fisher Island. Eine Millionen Dollar Minimum sollte aber schon mitbringen, wer hier Hausherr sein will. Für Paul Newman, Gloria Estefan oder Sophia Loren sicher kein Problem. Alle anderen beschränken sich aufs Staunen; und damit können Sie in der **Biscayne Bay** gleich anfangen.

Am **Bayside Marketplace** warten schon die Ausflugsschiffe, um im größten Passagierhafen der Welt rund um die Riesennötte zu schippern. Beste Gelegenheit, AIDA einmal aus einer nicht alltäglichen Perspektive zu fotografieren. Unweigerlich führt die Fahrt zu den Millionen-Domizilen der Promis. **Star Island, Fisher Island** und **Palm Island** sind künstlich aufgeschüttete Inseln zwischen dem Festland und Miami Beach und als Wohngegend unter denjenigen, die es sich leisten können, heiß begehrt. Beim Blick auf die Skyline von Miami, wissen Sie warum. Die Metropole selbst zeigt sich als Multikulti-Stadt mit Glanz und Glamour, aber auch Tradition und Geschichte. So erinnert der hellgelbe Freedom Tower an die spezielle Beziehung zu dem nur 150 Kilometer entfernten Kuba. Der 78 Meter hohe Turm wurde 1925 erbaut und dem Glockenturm der Kathedrale in Sevilla nachempfunden. 32 Jahre lang war er Sitz der Miami Daily News, bevor in den 1960er Jahren hier die Aufnahmeformalitäten für mehr als 500.000 Kubaner abgewickelt wurden. Sie waren nach der Machtübernahme Fidel Castros aus ihrer Heimat geflohen und fanden im heutigen **Little Havana** ein neues Zuhause. **Kaffeeduft** und der Rauch **kubanischer Zigarren** weht dem Besucher im kubanischen Herzen Miamis um die Nase. Aus den Musikläden dröhnen Salsa-Rhythmen und an allen Ecken zeugen Heiligenfiguren von der tiefen Religiosität der Einwanderer.

Ganz anders die **Nobelstadtteile Coral Gables** und **Coconut Grove**. George Edgar Merrick war es, der in **Coral Gables** seine Visionen eines mediterran geprägten Vorortes verwirklichte.

Schattige Straßen und edle Architektur verbreiten spanisches Flair. Daneben finden sich der koloniale Baustil Südafrikas ebenso wie Anleihen aus der Normandie und sogar aus China. Ein echter Hingucker ist das Biltmore Hotel, die beste Adresse weit und breit. Sogar ein eigenes Theater gehört zur Anlage, nicht zu vergessen der 100 Meter hohe Glockenturm sowie der größte Hotelpool weit und breit. **Coconut Grove** hingegen war einst ein von Künstlern und Hippies bevorzugter Ort. Heute entscheidet weniger der Lebensstil, als vielmehr das Bankkonto darüber, ob man sich hier niederlässt.

Absoluter Höhepunkt – nicht nur für Architekturfans – ist das **Art Déco-Viertel** im Süden von **Miami Beach**. Kaum zu glauben, dass **South Beach** einmal ein heruntergekommenes Viertel kurz vor dem Abriss gewesen ist. Dank der Miami Design Preservation League wurden die Häuser, entstanden zwischen den beiden Weltkriegen, jedoch erhalten und wieder aufgepeppt. Fröhlich bunte Farben – hellblau, zartgrün oder flammigrosa – zieren die markanten Fassaden der etwa 800 restaurierten Gebäude und verbreiten eine heitere Atmosphäre. Während der „Exposition Internationale des Arts Décoratifs“ 1925 in Paris präsentiert, eroberte dieser ursprünglich als Einrichtungstrend gedachte Stil mit seinen schwungvollen, stromlinienförmigen Konturen schnell halb Europa und setzte auch Akzente im Baustil. Die in South Beach bevorzugte Form bezeichnet man als Tropical Art Déco. Immer wieder tauchen Motive aus der Seefahrt sowie Palmen oder Flamingos auf. Die Fassade des Essex-Hotels erinnert gar in Gänze an einen Ozeandampfer und sogar die Häuschen der Rettungsschwimmer am Strand sind mutig hellrosa gestrichen. Hier zu flanieren macht gute Laune inmitten kunsthistorischer Lebendigkeit.

Noch lebendiger geht es in den **Everglades** zu. Mit 5.600 Quadratkilometern ist das subtropische Sumpfgebiet zwar nur ein kleiner Rest dessen, was es einmal war, aber dennoch der zweitgrößte Nationalpark der USA. Bevor die Menschen in die Natur eingriffen, war etwa ein Drittel der Fläche Floridas unwirtliche Sumpflandschaft – und das Gebiet schrumpft weiter. Heute ist man bemüht, die Einzigartigkeit dieses Lebensraums mit seiner faszinierenden Flora und Fauna zu schützen und zu erhalten. So sind die Everglades das einzige Gebiet weltweit, in dem Alligatoren (Süßwasser) und Krokodile (Salzwasser) nebeneinander leben. Mit Süßwasser wird der Sumpf vom Lake Okeechobee gespeist, gleichzeitig drückt der Golf von Mexiko Salzwasser in den Sumpf, so dass beide Spezies beste Lebensbedingungen finden. Und nicht nur sie: 600 Fisch-

arten, 300 Vogelarten, Palmen, Mangroven, Zypressen, Kiefern, wilder Kaffee und vor allem Gras soweit das Auge reicht, prägen die außergewöhnliche Vielfalt dieser Landschaft. Die flachen, so genannten **Airboats** mit ihren überdimensionierten **Propellern** bringen Naturfreunde mitten hinein in den „See aus Gras“. (Achtung: Hier surren außer der Bootspropeller auch Moskitos in unerschämter Vielzahl.) Dann heißt es nur noch Ausschau halten: nach exotischen Vögeln, Krokodilen oder vielleicht dem bedrohten Florida-Panther. In einer **Reptilienshow** erfahren Sie zudem so manches über die **amerikanischen Alligatoren** oder stattdessen den Urviechern auf dem Jungle Trail gleich einen Besuch ab.

„Mayaime“ – großes Wasser, so taufen einst die Indianer ihr Land. Die Indianer sind verschwunden. Geblieben aber ist ein Landstrich, den es zu entdecken gilt. Bei einer exklusiven **Schnorchel-Safari** auf den **Keys** gelingt Ihnen das sogar unter Wasser.

Daten & Fakten

Größe: Florida ist der südlichste kontinentale Bundesstaat der USA und erstreckt sich über eine Fläche von rund 170.500 km². Miami ist nach Jacksonville die zweitgrößte Stadt Floridas und hat etwa 482.000 Einwohner. Im Großraum Miami leben 2,5 Millionen Menschen. Miami und Miami Beach sind zwei eigenständige Städte.

Klima: In Miami herrscht tropisches Klima mit heißen, feuchten Sommern und warmen, trockenen Wintern. Die Tagestemperaturen liegen von Mai bis Oktober bei 31 °C. Die kältesten Monate sind Januar und Februar, aber auch dann sinken die Temperaturen selten unter 24 °C.

Politik: In den USA gilt als Staatsform eine Präsidiale Bundesrepublik.

Sprache: Englisch

Währung: Ein US-Dollar (\$) unterteilt sich in 100 Cent, 1 \$ entspricht ca. 0,70 Euro.

Hinweis: Bitte beachten Sie, dass die Ausflüge von uns lediglich vermittelt werden. Die Durchführung liegt in den Händen der örtlichen Agenturen. Diese sind als Veranstalter der Ausflüge Ihre Vertragspartner. Eine Liste der Ausflugsagenturen ist an Bord einsehbar.

Ausflugsprogramm

Miami Beach & Art Déco-Viertel



MIA 01

Stationen: zunächst ca. 1 h Fahrt durch Downtown Miami und die Stadtteile Coconut Grove und Coral Gables; weiter nach South Beach, den südlichen Teil von Miami Beach; hier zunächst Panoramafahrt, dann ca. 1 h Spaziergang durch das Art Déco-Viertel; Rückfahrt

Erwachsene: 49 Euro

Kinder: 39 Euro

Dauer: ca. 3 h 30

Unterwegs mit: Bus, zu Fuß

Mahlzeiten/Getränke: keine

Miami & Everglades-Nationalpark

MIA 02

Stationen: ca. 45 min Fahrt in den Everglades-Nationalpark; hier ca. 30 min Fahrt mit einem Propellerboot durch die Sümpfe; dabei u.a. Gelegenheit, Krokodile und Alligatoren zu sehen; Fahrt zurück in den Stadtteil Little Havanna, dort Mittagessen im kubanischen Stil; anschließend Panoramafahrt durch Downtown Miami und Miami Beach mit Art Déco-Viertel; am Einkaufszentrum Bayside Marketplace Umstieg in ein Ausflugsboot; ca. 1 h 30 Bootsfahrt durch die Biscayne Bay, u.a. vorbei an den Inseln Star Island, Fisher Island und Palm Island; Rückfahrt

Erwachsene: 99 Euro

Kinder: 69 Euro

Dauer: ca. 7 h 30

Unterwegs mit: Bus, Propellerboot, Motorboot, zu Fuß

Mahlzeiten/Getränke: Mittagessen, Wasser

Miami & Everglades-Nationalpark

MIA 02A

Stationen: ca. 1 h 30 Panoramafahrt über South Beach, Miami Beach und Little Havanna in die Everglades; hier ca. 30 min Fahrt mit einem Propellerboot durch die Sümpfe; dabei u. a. Gelegenheit, Krokodile und Alligatoren zu sehen; Fahrt zurück zum Einkaufszentrum Bayside Marketplace; hier ca. 1 h 15 Freizeit mit der Möglichkeit zum Bummeln oder Mittagessen auf eigene Kosten; Umstieg in ein Ausflugsboot; ca. 1 h 30 Bootsfahrt durch die Biscayne Bay, u.a. vorbei an den Inseln Star Island, Fisher Island und Palm Island; Rückfahrt

Erwachsene: 85 Euro

Kinder: 65 Euro

Dauer: ca. 7 h 30

Unterwegs mit: Bus, Propellerboot, Motorboot, zu Fuß

Mahlzeiten/Getränke: keine

Hinweise: Tour ähnlich MIA 02, jedoch ohne Mittagessen, Restaurants und Imbissmöglichkeiten am Bayside Marketplace

Miami zu Wasser und zu Land

MIA 03

Stationen: zunächst ca. 1 h 30 Panoramafahrt durch Miami u.a. mit Downtown, Brickell Avenue und Coconut Grove; anschließend zum Bayside Marketplace, hier Umstieg auf ein Ausflugsboot; ca. 1 h 30 Bootsfahrt durch die Biscayne Bay, u.a. vorbei an den Inseln Star Island, Fisher Island und Palm Island; Rückfahrt

Erwachsene: 55 Euro

Kinder: 45 Euro

Dauer: ca. 4 h 30

Unterwegs mit: Bus, Motorboot

Mahlzeiten/Getränke: keine

Der Everglades-Nationalpark

MIA 04

Stationen: ca. 45 min Fahrt in den Everglades-Nationalpark; hier zunächst ca. 30 min Fahrt mit dem Propellerboot durch die Sümpfe; anschließend Besuch einer Reptilienschau; Rückfahrt

Erwachsene: 49 Euro

Kinder: 42 Euro

Dauer: ca. 3 h 30

Unterwegs mit: Bus, Propellerboot, zu Fuß

Mahlzeiten/Getränke: keine

Der Everglades-Nationalpark & Miamis Künstlerviertel

MIA 07

Stationen: ca. 45 min Fahrt in den Everglades-Nationalpark; hier ca. 30 min Fahrt mit einem Propellerboot durch die Sümpfe; dabei u. a. Gelegenheit, Krokodile und Alligatoren zu sehen; Fahrt nach Miami Beach, ca. 45 min Panoramafahrt inkl. kurzem Spaziergang; Fahrt nach Virginia Key, Mittagessen; anschließend Panoramafahrt durch die Stadtteile Coconut Grove und Coral Gables; im Stadtviertel Little Havanna ca. 30 min Besuch einer Zigarrenmanufaktur; Rückfahrt

Erwachsene: 99 Euro

Kinder: 69 Euro

Dauer: ca. 7 h 30

Unterwegs mit: Bus, Propellerboot, zu Fuß

Mahlzeiten/Getränke: Mittagessen, Kaffee, Wasser, kubanischer Kaffee

Exklusive Schnorchel-Safari auf den Florida Keys



Stationen: mit dem Bus zu den Keys; Ankunft in Key Largo; Start mit dem exklusiven Segel-Katamaran zu den unvergesslichen Riffen des größten Unterwassernaturschutzparks von Florida; ausführliches Briefing in den Schnorchelsport während der Fahrt durch die Inselwelt; 2 Schnorchelstopps; farbenprächtige Rifflandschaften mit beeindruckender Korallenvielfalt bilden Lebensraum für verschiedenste Meeresbewohner; neben zahlreichen Fischschwärmen Sichtung von Rochen, Octopoten und Schildkröten möglich; Riffdach in geringer Wassertiefe; ausreichend Zeit zum Relaxen und Sonnenbaden; Rückfahrt per Bus

Erwachsene: 95,90 Euro

Kinder: 86,90 Euro

Dauer: ca. 9 h

Unterwegs mit: Bus, Segel-Katamaran

Mahlzeiten/Getränke: Softdrinks, Imbiss und Früchte

Hinweise: inklusive hochwertiger SCUBAPRO-Schnorchelausrüstung



Fahrradtouren

Art Déco-Viertel & Miami Beach

MIA B01

Stationen: Fahrt nach Miami Beach mit Blick auf verschiedene Inseln wie Star Island, Belle Island; Panoramafahrt durch das Art Déco-Viertel zum South Pointe Park mit Blick auf Fisher Island; Fahrt über Ocean Drive entlang des Miami Beach; Rückfahrt zum Schiff

Erwachsene: 49 Euro

Kinder

Dauer: ca. 4 h

Länge: ca. 30 km

Typ: Soft-Aktiv Bikingtour

Mahlzeiten/Getränke: AIDA Trinkflasche, Energy Pulver, Fitness Riegel



Golfausflüge

Crandon Golf Key Biscaine

MIA G01

Beschreibung: 18-Loch-Championship Golfplatz, Par 72; ursprünglich designed 1972 von Devlin/Von Hagge, im Jahre 1993 redesigned; einer der besten öffentlichen Golfplätze in Amerika; 7 Salzwasserseen, herausfordernde Bunker, Mangroven Dickicht; Crandon Golf Key Biscaine gilt als einer der schönsten und anspruchsvollsten Kurse in Florida; Gastgeber einer langen Reihe von landesweit im Fernsehen übertragenen Champions PGA Tour Events

Erwachsene: 110 Euro

Kinder: 85 Euro

Dauer: ca. 6 h 30

Hinweise: Softspikes empfohlen; Dress Code:

Kragenshirt und Knie bedeckende Hosen, keine Jeans

Leistungen: Transfer zum Golfclub und zurück, Greenfee, Golf-Cart, Rangebälle, Leihschläger (Komplettsatz oder Halbsatz), Betreuung durch den AIDA Golf Pro



Tauchausflüge

2 Tauchgänge für zertifizierte Taucher auf den Florida Keys

MIA T04

Stationen: mit dem Bus zu den Keys; nach vielen abwechslungsreichen Eindrücken Ankunft in Key Largo; in der Tauchbasis ausführliches Briefing zu den Tauchgängen in deutscher Sprache; anschließend Ausfahrt mit einem exklusivem Tauchboot in den Unterwassernaturschutzpark zu den Riffen der Keys; farbenprächtige Rifflandschaften mit beeindruckenden Korallenformationen bieten Lebensraum für zahlreiche Fischschwärme; Sichtung von Zackenbarschen, Muränen, Mantas, Barrakudaschwärmen und Schildkröten möglich; nicht selten sind Riffhaie zu sehen; evtl. Wracktauchen möglich

Erwachsene: 149 Euro

Kinder: nein

Dauer: ca. 9 h

Unterwegs mit: Bus, Boot

Mahlzeiten/Getränke: Softdrinks, Imbiss und Früchte



Nassau/Bahamas

– Im Rhythmus der Leichtigkeit –

Ehe man sich versieht, ist er drin im Ohr – dieser einprägsame Song aus der Bacardi-Werbung. Doch wo wäre diese Gute-Laune-Melodie ein besserer Begleiter als auf New Providence? Ist sie doch geradezu Symbol für den locker-leichten Lebensrhythmus auf den Bahamas. Von 1961 bis 2008 wurde in **Nassau**, der Hauptstadt der Bahamas, der weltweit gern getrunkene Rum in der Bacardi Company Distillery hergestellt. Zum Bacardi Feeling gehört unbedingt auch ein original karibischer Strohhut, den Sie – frisch geflochten sozusagen – auf dem **Straw Market** erstehen können. Neben den schicken Hüten gibt es auf dem bunten Markt unter Arkaden auch Taschen und Körbe sowie allerlei Souvenirs. Die geschickten Holzschnitzer lassen sich gern über die Schulter schauen, wenn sie aus einem Block Mahagoniholz ihre Figuren zaubern.

Doch die Hauptstadt der Bahamas hat noch jede Menge mehr zu bieten. Rund 350 Jahre nach der ersten Besiedlung versprüht Nassaus Altstadt noch immer kolonialen Charme. Daran haben die Festungen Fort Charlotte und **Fort Fincastle** einen wesentlichen Anteil. Beide wurden auf Initiative des Gouverneurs Lord Dunmore errichtet. Fort Charlotte ließ der Lord Ende des 18. Jahrhunderts zur Überwachung der westlichen Hafeneinfahrt bauen. Aus den einst 42 Kanonen ist zwar nie ein Schuss abgefeuert worden, doch fürchtete der Lord Überfälle der Amerikaner und Spanier. Heute haben Sie durch die Schießscharten einen herrlichen Blick auf den Hafen.

Leuchtturm-Ersatz und Touristenattraktion – auch **Fort Fincastle** auf dem **Bennet's Hill** musste sich niemals einer kriegerischen Herausforderung stellen. Ungewöhnlich sind die Umrisse: Die Burg ähnelt dem Bug eines Schiffes, vielleicht sogar eines Raddampfers. Vom benachbarten 70 Meter hohen **Wasserturm** aus können Sie das gut erkennen, nebenbei haben Sie gleich noch einen Rundblick über die ganze Insel. Den Bennet's Hill erreicht man durch eine lange Schlucht, an deren Ende 65 Stufen, die **Queen's Staircases**, den Hügel hinaufführen. Sklaven mussten diese Schneise 1793 in den Kalksandsteinfels schlagen, um somit eine Verbindung zwischen Fort und Stadt herzustellen. Ihren Namen erhielten die Treppen erst 91 Jahre später, zum 65. Geburtstag Queen Victorias.

Eine Namensänderung war auch für Hog Island dringend notwendig. Denn Schweine-Insel passt nun so gar nicht zu dem herrlichen Eiland rund 200 Meter vor der Hafeneinfahrt. Huntington Hartford taufte die Insel 1959 in **Paradise Island** um, und dieser Name kommt der Sache schon näher: sogar ein mittelalterliches Kloster aus Südfrankreich ließ der Inselbesitzer neu aufbauen. Mit der Lizenz für Spielcasinos schwappte 1967 der Touristen-Boom aus den USA nach Paradise Island über. Die wunderschönen weißen Strände waren aber immer schon da. Mit den leuchtenden Farben tropischer Pflanzen und vor allem einer bunten und vielfältigen Tierwelt wartet der größte **Zoo** der Bahamas, **Ardastra Gardens** auf. Seltene Echsen werden ebenso gehalten wie **Flamingos**. In einer **Tier-show** zeigt der rosafarbene Nationalvogel, dass er viel mehr kann, als nur auf einem Bein stehen.

Um noch mehr schillernde Farben und bunte Tiere zu erleben, müssen Sie nur den Kopf unter die Wasseroberfläche stecken. Mit dem **Boot** geht es raus zum Riff und dann mit Schnorchel und Flossen ab ins Wasser, wo die spektakuläre **Unterwasserwelt** schon auf Sie wartet. Wenn Sie sich aber lieber keine nassen Füße holen wollen, steigen Sie einfach in ein **Boot mit Glasboden**. Erstaunlich, was Sie hier alles zu Gesicht bekommen. Noch trockener, doch keinesfalls weniger spektakulär, gehen Sie im **Mega-Vergnügungspark „Atlantis“** auf Tuchfühlung mit der Unterwasserwelt. Ob nun Auge in Auge mit einem Hai oder im Schatten riesiger Rochen: Mehr als 50.000 Meeresbewohner tummeln sich in einem der größten **Meeresaquarien** der Welt. Bei einer Entdeckungsreise durch gläserne Tunnelgänge sind Sie „mittendrin“ im Atlantik.

Anfassen erlaubt, heißt es auf **Blackbeard's Cay**. Im dortigen **Maritimen Erlebnispark** dürfen sich die Besucher auf eine Begegnung ganz unvergesslicher Art freuen. Seite an Seite können Sie hier mit **südatlantischen Rochen** schwimmen oder ihnen das Mittagessen direkt auf der Hand servieren. Der Name Blackbeard ist übrigens nicht zufällig gewählt. Denn Käpt'n Schwarzbart war einer der berühmtesten Piraten, die Nassau als Umschlagplatz für ihre erbeuteten Waren nutzten. Mehr über die wahre Geschichte der Freibeuter rund um die Bahamas erfahren Sie im Piratenmuseum.

Nach so vielen Erlebnissen stellt sich am **herrlichen Strand** unter **karibischer Sonne** fast von alleine die Urlaubsleichtigkeit ein.

Daten & Fakten

Größe: Das Archipel der Bahamas im Nordatlantik besteht aus rund 700 Inseln sowie mehr als 2.400 so genannten Cays, winzigen Inseln aus Sandbänken oder Korallenriffen. Geographisch zählt die Inselgruppe zu Mittelamerika. Nassau ist die Hauptstadt der Bahamas und mit rund 211.000 Einwohnern größte Stadt des Inselstaates. Sie liegt auf der etwa 207 km² großen Insel New Providence.

Klima: Milde, subtropische Bedingungen bestimmen das Klima auf den Bahamas. Im Sommer liegt die Durchschnittstemperatur bei etwa 28 °C, im Winter sinkt sie selten unter 20 °C. Der warme Golfstrom sorgt für Wassertemperaturen zwischen 24 und 29 °C.

Politik: Die Bahamas sind seit 1973 ein souveräner Staat. Staatsoberhaupt ist die Königin von England. Sie wird durch einen Generalgouverneur vertreten. Regierungschef ist der Premierminister.

Sprache: Englisch

Währung: Der Bahama Dollar (B\$) unterteilt sich in 100 Cent, 1 B\$ entspricht etwa 0,70 Euro.

Hinweis: Bitte beachten Sie, dass die Ausflüge von uns lediglich vermittelt werden. Die Durchführung liegt in den Händen der örtlichen Agenturen. Diese sind als Veranstalter der Ausflüge Ihre Vertragspartner. Eine Liste der Ausflugsagenturen ist an Bord einsehbar.

Ausflugprogramm

Kleine Stadtrundfahrt durch Nassau NAS 01

Stationen: zunächst Fahrt zu den Queen's Staircases und Möglichkeit zum Aufstieg; kurze Weiterfahrt zum Wasserturm; kurzer Aufenthalt und Möglichkeit zum Besteigen des Turms (Aufzug gebührenpflichtig) mit Blick auf den Hafen; Weiterfahrt durch Nassau bis zum Fort Charlotte; Fotostopp; während der Rückfahrt optionaler Stopp am Piratenmuseum (Eintritt gebührenpflichtig)

Erwachsene: 34,50 Euro Kinder: 34,50 Euro
 Dauer: ca. 2 h
 Unterwegs mit: Minibus
 Mahlzeiten/Getränke: keine

Hinweise: Tour kann auch in umgekehrter Reihenfolge stattfinden, Aufzugsgebühr ca. \$ 0,50, Eintritt Piratenmuseum ca. \$ 9

Farbenfrohe Bahamas in den Ardastra Gardens NAS 03

Stationen: ca. 20 min Transfer zu den Ardastra Gardens; ca. 1 h Aufenthalt mit Besichtigung der zahlreichen Tierarten und Pflanzenwelt; Möglichkeit zum Besuch der Flamingo-Show; anschließend Stadtrundfahrt durch Nassau; Rückkehr zum Hafen

Erwachsene: 39,95 Euro Kinder: 29,95 Euro
 Dauer: ca. 2 h 30
 Unterwegs mit: zu Fuß, Bus
 Mahlzeiten/Getränke: keine

Atlantis neu entdecken NAS 04

Stationen: kurzer Fußweg zur Anlegestelle; Fahrt mit dem Motorboot entlang des historischen Hafens von Nassau bis Paradise Island, Drehort von „Casino Royale“; ca. 15 min Fußweg zum neuen Mega-Vergnügungspark „Atlantis“; hier ca. 1 h Aufenthalt mit Besuch in einem der größten Meeresaquarien der Welt; Freizeit; Rückfahrt

Erwachsene: 49,95 Euro Kinder: 49,95 Euro
 Dauer: ca. 2 h 30
 Unterwegs mit: zu Fuß, Motorboot
 Mahlzeiten/Getränke: keine

Faszinierende Unterwasserwelt per Glasbodenboot NAS 05

Stationen: kurzer Fußweg zur Anlegestelle; ca. 25 min Fahrt entlang der Küste mit dem historischen Hafen in Richtung Paradise Island; anschließend ca. 30 min Fahrt im Glasbodenboot zum Bestaunen der bunten Unterwasserwelt inkl. Erklärung zur Artenvielfalt; Rückfahrt

Erwachsene: 39,95 Euro Kinder: 29,95 Euro
 Dauer: ca. 1 h 30
 Unterwegs mit: zu Fuß, Glasbodenboot
 Mahlzeiten/Getränke: Fruchtpunsch, Rumpunsch

Mit dem Boot zum Schnorcheln



NAS 06

Stationen: kurzer Fußweg zur Anlegestelle; ca. 25 min Fahrt entlang des historischen Hafens bis zum Riff; nach kurzer Einweisung und Ausgabe der Schnorchelausrüstung ca. 1 h Zeit zum Baden und Schnorcheln; Rückfahrt

Erwachsene: 39,95 Euro Kinder: 39,95 Euro
 Dauer: ca. 2 h 30
 Unterwegs mit: Motorboot oder Motor-Katamaran
 Mahlzeiten/Getränke: keine

Schwimmen und Schnorcheln mit Rochen



NAS 09

Stationen: ca. 25 min Fahrt mit dem Motor-Katamaran zum Blackbeard's Cay; nach kurzer Einweisung ca. 30 min Zeit zum Schwimmen und Schnorcheln sowie Füttern der Rochen; anschließend ca. 2 h 30 Freizeit am Strand; Rückfahrt per Motor-Katamaran

Erwachsene: 49,95 Euro Kinder: 39,95 Euro
 Dauer: ca. 4 h
 Unterwegs mit: Motor-Katamaran, zu Fuß
 Mahlzeiten/Getränke: keine
 Hinweise: Mindestalter 3 Jahre, Getränke und Snacks vor Ort gegen Bezahlung

Sonne, Strand & Meer



NAS 11

Stationen: ca. 25 min Fahrt mit dem Katamaran zum Blackbeard's Cay Beach; hier ca. 3 h Aufenthalt zum Entspannen; Möglichkeit Beachvolleyball oder Basketball zu spielen; Rückfahrt per Katamaran

Erwachsene: 39,95 Euro Kinder: 29,95 Euro
 Dauer: ca. 4 h
 Unterwegs mit: Katamaran
 Mahlzeiten/Getränke: Getränke und Snacks gegen Gebühr vor Ort
 Hinweise: Mindestalter 3 Jahre, Getränke und Snacks vor Ort gegen Bezahlung

Geführter Schnorchelausflug zu den Riffen



NAS T05

Stationen: kurze Busfahrt zur Tauchbasis; anschließend Start mit komfortablem Boot zu den Riffen des Unterwassernatur-schutzparks; ausführliches Briefing in den Schnorchelsport in deutscher Sprache; 2 Schnorchelstopps; farbenprächtige Riff-landschaften mit beeindruckender Korallenvielfalt bilden Lebensraum für verschiedenste Meeresbewohner; neben zahl-reichen Fischschwärmen Sichtung von Rochen und Schildkrö-ten möglich; Riffdach in geringer Wassertiefe; ausreichend Zeit zum Relaxen und Sonnenbaden

Erwachsene: 69 Euro Kinder: 54 Euro
 Dauer: ca. 4 h
 Unterwegs mit: Bus und Boot
 Mahlzeiten/Getränke: Softdrinks, Imbiss und Früchte
 Hinweise: inklusive hochwertiger SCUBAPRO-Schnorchelleih-ausrüstung

Fahrradtouren

Biking Touren sind in diesem Hafen nicht möglich!

Golfausflüge

Cable Beach Golf Course

NAS G01

Beschreibung: ältester Golfplatz aber einer der schönsten auf den Bahamas; Par 72; 6.437m; designed von Jim McCormick; Cable Beach Golf Course ist ein faszinierender und malerischer Kurs; sehr gepflegte Greens und Fairways; kleine Teiche und Seen erhöhen die Herausforderung, oft gefüllt mit sumpfigen hohen Gräsern; Golfen an einem magischen Ort

Erwachsene: 135 Euro Kinder: 135 Euro
 Dauer: ca. 6 h
 Hinweise: Softspikes; Dress Code:
 Kragenshirt und Knie bedeckende Hosen, keine Jeans
 Leistungen: Transfer zum Golfclub und zurück, Greenfee, Golf-Cart, Rangebälle, Leihschläger (Komplettsatz oder Halbsatz), Betreuung durch den AIDA Golf Pro



Für Einsteiger: Schnuppergolfen

NAS G02

Beschreibung: erstes Golfplatzfeeling bei einem zweistündigen Schnuppergolfkurs mit dem AIDA Golf Pro; kurze Theorie-Runde; danach Einweisung in den Golfschwung im kurzen und langen Spiel auf der Driving Range und den Übungseinrichtungen, nach dem Unterricht Freizeit zum Üben auf der Range oder Entspannen im Clubhaus; ideal für Neulinge und Anfänger; Hin- und Rücktransfer zusammen mit dem Ausflug NAS G01

Erwachsene: 65 Euro

Kinder: 65 Euro

Dauer: ca. 6 h

Hinweise: Dress Code: Kragenshirt und Knie bedeckende Hosen, keine Jeans

Leistungen: Transfer zum Golfclub und zurück, Fee für Driving Range, Übungsanlagen und Bälle, Leihschläger (Komplettsatz oder Halbsatz), Betreuung durch den AIDA Golf Pro



Tauchausflüge

2 Tauchgänge für zertifizierte Taucher

NAS T04

Stationen: kurze Busfahrt zur Tauchbasis; nach Ankunft ausführliches Briefing zu den Tauchgängen in deutscher Sprache; anschließend Ausfahrt mit komfortablem Tauchboot zu den Riffen des Unterwassernaturschutzpark; farbenprächtige und abwechslungsreiche Rifflandschaften mit beeindruckenden Korallenformationen bieten Lebensraum für zahlreiche Fischschwärme; Sichtung von Zackenbarschen, Muränen, Mantas und Schildkröten möglich; Riffhaie keine Seltenheit

Erwachsene: 149 Euro

Kinder: nein

Dauer: ca. 9 h

Unterwegs mit: Bus und Boot

Mahlzeiten/Getränke: Softdrinks



Ocho Rios/Jamaika

– Reggae, Rum & Rastalocken –

„No woman, no cry“ – diese Liedzeilen, einst gesungen vom berühmtesten Rastafari Jamaikas, gehen gleich ins Blut, lassen die Seele baumeln und beschwören dieses so einzigartige karibische Gefühl. Wo sonst könnte die Leichtigkeit des Seins deutlicher zu spüren sein als auf **Jamaika** selbst, dem Zuhause des Reggaes, des Rums und des legendären Bob Marley? Die drittgrößte Insel der Karibik verkörpert geradezu das Lebensgefühl der Unbeschwertheit, die Schönheit der Natur, aber auch das Aufbegehren gegen Unterdrückung und Kolonialherren wie zum Beispiel im **Maroon Museum**. Letztlich führt auf Jamaika aber kein Weg an **Nine Miles**, dem Geburtsort **Bob Marleys**, vorbei. Hier verbrachte der Musiker seine Kindheit und hier liegt er mit seiner Gitarre auch begraben. Seine Familie schuf dem Superstar auf einem steinigen Hügel eine Art Mausoleum mit einer kleinen Kapelle. Das Allerheiligste, der Marmorsarkophag, in dem der weltberühmte Musiker und gläubige Rastafari ruht, ist für Reggae-Pilger ein absolutes Muss.

So infiziert vom Rhythmus des Reggae wird es umso schöner, sich auf die Gegenwart und die faszinierende Natur der Karibik einzulassen. Hauptattraktion sind dabei unumstritten die wunderbaren **Dunn's River Falls**. Aus etwa 200 Metern Höhe schäumt das Wasser mächtige, terrassenartige Kalksteinblöcke hinunter bis zum Strand. Die **Wasserfälle** können Sie zu Fuß erklimmen, und schon sind Sie mittendrin im sprudelnden Leben Jamaikas. Es gibt die unterschiedlichsten Möglichkeiten, sich den Wasserfällen zu nähern: vielleicht per **Landrover** ab **Ocho Rios** durch den **Fern Gully**, eine spektakuläre grüne Schlucht mit riesigen Farnen und einer engen Kurvenstraße. Oder immer an der Küste entlang – übers Wasser, etwa mit dem **Motorboot** oder **unter Segeln**. Am besten feiern Sie sich an Bord des **Doppeldecker-Motorbootes „Reggae Baby“** allmählich in Karibikstimmung. An der Küste gleiten Riffe und Klippen vorbei. Dann wird direkt bei den Wasserfällen festgemacht, um den nassesten Aufstieg der Karibik anzugehen. Sportskanonen gelangen natürlich auch ganz ohne Motorkraft zu den Dunn's River Falls: Ausgerüstet mit Paddel, Schwimmweste und festem Willen geht es in **Kajaks mit durchsichtigem Boden** an der Küste entlang zu den Wasserfällen. Wohin soll man denn nun zuerst gucken?

Wenn Sie so richtig nah dran sein wollen am Leben der Meerresbewohner, sollten Sie sich in der **Dolphin Cove** keinesfalls das Schwimmen mit **Rochen und Delfinen** entgehen lassen. Im warmen, kristallklaren Wasser Seite an Seite mit den scheinbar immer lächelnden Meeressäugern dahin zu gleiten oder Rochen zu streicheln und zu füttern wird zu einem Erlebnis, das Sie so schnell nicht wieder vergessen.

Bei den Olympischen Winterspielen in Calgary – und natürlich im Kino-Hit „Cool Runnings“ rasten die Jungs aus Jamaika zwar im Viererbob durch den Eiskanal – doch eigentlich ist dies nicht die typische Art der Fortbewegung auf einer Karibikinsel. Eine **Floßfahrt** auf dem **Martha Brae** kommt dem schon wesentlich näher. Entspannen heißt das Motto auf dem Bambusfloß, während ein Steuermann sich ums Lenken kümmert. Etwas flotter können Sie die Insel im **ATV** (All Terrain Vehicle) erobern. Mit den PS-starken, wendigen Fahrzeugen führt die **Safari durchs Hinterland** zu einer Zuckerfabrik auf einem der ältesten Landsitze Jamaikas. Immer noch zu wenig Abenteuer? Dann begeben Sie sich doch mal auf die Spuren der karibischen Bobfahrer: Durch die **1.000 Meter lange** und kurvenreiche **Bahn** saust der Bob vom 250 Meter hohen **Mystic Mountain** den Hang hinab.

Ab ins **Meer** heißt es für diejenigen, die auf der **Chukka Cove Ranch** auf den **Rücken eines Pferdes** klettern. Hier, zwischen der St. Ann's Bay und der Runaway Bay, liegt das bedeutendste Reitsportzentrum Jamaikas.

Jamaika hat seine natürlichen, aber auch geschichtlichen Reize. Ein Teil dieser Geschichte ist unvergessen: So war die **Discovery Bay** 1494 nicht nur Landungspunkt für den großen Entdecker Christoph Kolumbus. Auch die **Runaway Bay** trägt einen viel sagenden Namen. Von hier aus sollen der Überlieferung nach Sklaven vor ihren Unterdrückern geflohen sein. Im weitläufigen Höhlensystem der **Green Grotto Caves**, dessen Säle und Gänge sich bis weit unter die Insel erstrecken, versteckten sie sich vor ihren Peinigern. Vor rund fünf Millionen Jahren sind diese Höhlen im Kalkstein entstanden. Bei einer Entdeckungstour vorbei an Stalaktiten und Stalagmiten werden Sie die phantastischen Formationen und das besondere Ökosystem ebenso faszinieren wie die beiden unterirdischen Seen.

Mögen Sie es lieber trocken und luftig? Dann steigen Sie in die Seile und schwingen Sie sich in luftiger Höhe von Plattform zu Plattform durch den Regenwald: **Canopy** heißt dieses

Abenteuer in den Baumwipfeln, bei dem die ganze Schönheit der farbenprächtigen und einzigartigen Natur den Inseloberern zu Füßen liegt. Apropos einzigartig: Auf Jamaika gibt es rund 800 Pflanzenarten, die nur hier gedeihen. Auch wenn die ganze Insel sowieso schon wie ein Botanischer Garten anmutet, lohnt dennoch ein Besuch in der **Tropenlandschaft The Ruins & The Falls**. Hier begeistert eine traumhafte Kombination aus Blumen und paradiesischem Wasserfall. Allerhöchste Zeit für ein Erinnerungsfoto.

Die **Blue Mountains** gehören zu Jamaika wie der Kaffee zur Bohne: Hier erfahren Sie nicht nur alles über den Anbau des schwarzen Goldes sondern haben natürlich auch die Möglichkeit eine Tasse zu probieren. Frischer geht's nicht.

Motto des Tages: Jamaika ist zwar eine Insel der Lässigkeit, doch das ist noch lange kein Grund, hier eine ruhige Kugel zu schieben.

Daten & Fakten

Größe: Die drittgrößte der karibischen Inseln hat eine Fläche von knapp 11.000 km² und eine Bevölkerung von knapp 3 Millionen. Hauptstadt ist Kingston.

Klima: Durch das maritim-tropische Klima herrschen ganzjährig gleichmäßig angenehme Temperaturen zwischen 26 und 33 °C.

Politik: Parlamentarische Monarchie im Commonwealth seit 1962. Das Parlament besteht aus einem Zweikammersystem mit Abgeordnetenhaus und Senat. Staatsoberhaupt ist die englische Königin, vertreten durch einen Generalgouverneur.

Sprache: Englisch. Umgangssprache ist Patois, ein Dialekt, der in den ehemaligen britischen und französischen Kolonien in der Karibik gesprochen wird.

Währung: Der Jamaika-Dollar (J\$) unterteilt sich in 100 Cent; 100 J\$ entsprechen ca. 0,80 Euro.

Hinweis: Bitte beachten Sie, dass die Ausflüge von uns lediglich vermittelt werden. Die Durchführung liegt in den Händen der örtlichen Agenturen. Diese sind als Veranstalter der Ausflüge Ihre Vertragspartner. Eine Liste der Ausflugsagenturen ist an Bord einsehbar.

Ausflugsprogramm

Reggae: Erinnerungen an Bob Marley OCH 01

Stationen: ca. 1 h 45 Fahrt entlang der Runaway Bay und weiter ins Inselinnere nach Brown's Town mit seinem bunten Markt, hier kurzer Halt; weiter ins Cockpit Country nach Nine Miles, der Geburtsstätte Bob Marleys; ca. 1 h Besichtigung der Bob Marley Gedenkstätte inklusive Geburtshaus und Mausoleum; Rückfahrt durch die Fern Gully Schlucht

Erwachsene: 59,95 Euro Kinder: 39,95 Euro

Dauer: ca. 4 h 15

Unterwegs mit: Bus, zu Fuß

Mahlzeiten/Getränke: Wasser

Tropischer Garten & Dunn's River Falls



OCH 02

Stationen: kurze Fahrt zum Tropischen Garten von "The Ruins & the Falls", hier ca. 45 min Rundgang durch den Garten inklusive der Wasserfälle Eden Falls; weiter zu den Dunn's River Falls, hier ca. 1 h 30 Aufenthalt und erklettern der Wasserfälle entweder durchs Wasser oder am Rande über Holzstufen; während der Rückfahrt ca. 30 min Stopp mit der Möglichkeit zum Souvenirkauf

Erwachsene: 49,95 Euro Kinder: 34,50 Euro

Dauer: ca. 3 h 30

Unterwegs mit: Bus, zu Fuß

Mahlzeiten/Getränke: Rumpunsch, Fruchtpunsch

Hinweise: Schuhe die nass werden dürfen (können auch ausgeliehen werden)

Floßfahrt auf dem Fluss Martha Brae OCH 04

Stationen: ca. 1 h 30 Fahrt entlang der Küste bis Falmouth, weiter zum Flusstal des Martha Brae; Besteigen von ca. 7 m langen, zweisitzigen Bambusflößen; von einem Steuermann geführt ca. 45 min Floßfahrt flussabwärts; auf der Rückfahrt Stopp an der Discovery Bay, wo Kolumbus im Mai 1494 erstmals Jamaika betrat

Erwachsene: 59,95 Euro Kinder: 59,95 Euro

Dauer: ca. 5 h

Unterwegs mit: Bus, Bambusfloß

Mahlzeiten/Getränke: Fruchtpunsch

Hinweise: längere Wartezeiten an der Einstiegsstelle möglich

Green Grotto Caves & Dunn's River Falls



OCH 05

Stationen: ca. 40 min Fahrt zur Discovery Bay; ca. 1 h Besuch der Höhlen, die einst Sklaven als Unterschlupf dienten; weiter zu den Dunn's River Falls, ca. 1 h 30 Aufenthalt und erklettern der Wasserfälle entweder durchs Wasser oder am Rande über Holzstufen; Rückfahrt

Erwachsene: 54,50 Euro

Kinder: 34,50 Euro

Dauer: ca. 4 h 30

Unterwegs mit: Bus, zu Fuß

Mahlzeiten/Getränke: Fruchtsaft

Hinweise: Schuhe die nass werden dürfen (können auch ausgeliehen werden)

Segeltour „Cool Runnings“



OCH 06

Stationen: vom Hafen aus ca. 25 min Segeltour zu den Dunn's River Falls; hier ca. 1 h 20 Aufenthalt und erklettern der Wasserfälle entweder durchs Wasser oder am Rande über Holzstufen; zurück ca. 40 min entlang der Küste, dabei Reggae-Musik an Bord

Erwachsene: 57,95 Euro

Kinder: 34,50 Euro

Dauer: ca. 2 h 30

Unterwegs mit: Katamaran oder Trimaran, zu Fuß

Mahlzeiten/Getränke: Rumpunsch, Fruchtpunsch

Hinweise: windabhängig, es kann auch unter Motor gefahren werden

Jeptour zu den Dunn's River Falls



OCH 07

Stationen: zunächst Fahrt durch den Fern Gully und weiter zum Murphy Hill; nach ca. 2 h folgt die Fahrt über eine Rinder- und Kaffeefarm, hier ca. 1 h Aufenthalt mit Gelegenheit, Früchte und Rum zu probieren; anschließend Fahrt zu den Dunn's River Falls und ca. 1 h 30 Aufenthalt, Klettern durch die Wasserfälle möglich; Rückfahrt

Erwachsene: 74,50 Euro

Kinder: 69,95 Euro

Dauer: ca. 5 h

Unterwegs mit: Landrover (8 Personen pro Jeep), zu Fuß

Mahlzeiten/Getränke: Früchte

Hinweise: Mindestalter 6 Jahre, keine Selbstfahrer, für Gäste mit Rückenproblemen nicht geeignet, Schuhe die nass werden dürfen (können auch ausgeliehen werden)

Canopy: Abenteuer im Regenwald  OCH 08

Stationen: ca. 30 min Fahrt zur Chukka Cove Farm, kurzer Fußmarsch, Einweisung und Sicherung durch Gurte; anschließend ca. 1 h Tour über Kabel und Plattformen durch den Regenwald, auch Abseilen aus ca. 5 m Höhe im Programm; anschließend kurzer Fußweg zurück; Rückfahrt

Erwachsene: 69,95 Euro Kinder: nein

Dauer: ca. 3 h 30

Unterwegs mit: Landrover oder Minibus, zu Fuß

Mahlzeiten/Getränke: Wasser, Fruchtpunsch, Rumpunsch

Hinweise: Gewicht max. 120 kg

Mit den Pferden ins Meer   OCH 09

Stationen: ca. 30 min Fahrt zur Ranch Chukka Cove; kurze Einweisung und Verteilung der Pferde; anschließend ca. 45 min Ritt durch die Felder und zum Strand; kurze Erfrischungspause und Vorbereitung ausgewählter Pferde für den Ritt im Wasser; in Gruppen jeweils ca. 15 min Ritt im Meer; danach zurück zur Ranch


Erwachsene: 79,95 Euro Kinder: 79,95 Euro

Dauer: ca. 3 h 30

Unterwegs mit: Minibus, Pferd

Mahlzeiten/Getränke: Fruchtpunsch

Hinweise: Gewicht max. 115 kg, Mindestalter 6 Jahre

ATV: Auf vier Rädern durch das Hinterland   OCH 10

Stationen: zunächst ca. 30 min Transfer zur Basisstation; nach einer Sicherheitsweisung und einer Proberunde ca. 2 h Fahrt durch das Hinterland, vorbei an einer Zuckerfabrik und einer Dorfschule, kurze Bademöglichkeit; Rückfahrt



Erwachsene: 69,95 Euro Kinder: nein

Dauer: ca. 3 h 30

Unterwegs mit: Minibus, ATV (Einzel)

Mahlzeiten/Getränke: Fruchtpunsch, Wasser

Hinweise: Mindestalter 18 Jahre, Führerschein mitbringen, lange Hose und Sonnenbrille empfohlen

Bootsfahrt zum Strand & Dunn's River Falls   OCH 12

Stationen: ca. 30 min Fahrt per Boot zum Shaw Park Beach, hier zunächst ca. 1 h 30 Aufenthalt am Strand; 1 h Weiterfahrt zu den Dunn's River Falls mit Gelegenheit, die 185 m über Kalksteinfelsen in die Tiefe stürzenden Wasserkaskaden zu erklimmen, Holztreppen am Rande der Wasserfälle ermöglichen den Aufstieg trockenen Fußes; Rückfahrt zum Hafen


Erwachsene: 59,95 Euro Kinder: 49,95 Euro

Dauer: ca. 4 h 30

Unterwegs mit: Motorboot, zu Fuß

Mahlzeiten/Getränke: Rumpunsch, Fruchtpunsch

Hinweise: Schuhe die nass werden dürfen (können auch ausgeliehen werden)

Mit der „Reggae Baby“ zu den Dunn's River Falls  OCH 13

Stationen: ca. 30 min per Doppeldecker-Motorschiff "Reggae Baby" zu den Dunn's River Falls, an Bord typische Reggae-Musik; Gelegenheit, die 185 m über Kalksteinfelsen in die Tiefe stürzenden Wasserkaskaden zu erklimmen, Holztreppen am Rande der Wasserfälle ermöglichen den Aufstieg trockenen Fußes; weiter zum Strand, hier ca. 1 h Zeit zum Sonnen und Baden, ca. 20 min Rückfahrt mit der "Reggae Baby" zum Hafen

Erwachsene: 59,95 Euro Kinder: 49,95 Euro

Dauer: ca. 3 h

Unterwegs mit: Motorboot, zu Fuß

Mahlzeiten/Getränke: Rumpunsch, Fruchtpunsch

Hinweise: Schuhe die nass werden dürfen (können auch ausgeliehen werden)

Kajaktour zu den Dunn's River Falls  OCH 14

Stationen: Transfer zur Dolphin Cove, einer Bucht mit Delfinarium; hier kurze Beobachtung der Delfine in ihren Becken; anschließend Einweisung in die Nutzung der Kajaks, die mit durchsichtigem Boden ausgestattet sind; ca. 1 h per Kajak entlang der Küste zu den Dunn's River Falls, Erklettern der Was-

serfälle entweder durchs Wasser oder am Rande über Holzstufen; Rückkehr zur Dolphin Cove, hier Möglichkeit zum Entspannen am Strand und zum Souvenirkauf; Rückkehr zum Hafen individuell per Shuttlebus

Erwachsene: 59,95 Euro Kinder: 59,95 Euro
Dauer: min. 3 h

Unterwegs mit: Bus, Kajak, zu Fuß

Mahlzeiten/Getränke: Wasser, Fruchtpunsch

Hinweise: Mindestalter 8 Jahre, Schuhe die nass werden dürfen (können auch ausgeliehen werden) und Wechselkleidung, karibisches Buffet vor Ort gegen Gebühr

Schwimmen mit Delfinen & Dunn's River Falls



Stationen: zunächst Transfer zu den Dunn's River Falls; Erklettern der Wasserfälle entweder durchs Wasser oder am Rande über Holzstufen; weiter zur Dolphin Cove, hier Ausstattung mit Schwimmwesten und Möglichkeit, mit den Delfinen in der natürlichen Bucht zu schwimmen; anschließend Möglichkeit zum Entspannen und zum Souvenirkauf; Rückkehr zum Hafen individuell per Shuttlebus

Erwachsene: 109,00 Euro Kinder: 79,95 Euro
Dauer: min. 4 h

Unterwegs mit: Bus, zu Fuß

Mahlzeiten/Getränke: keine

Hinweise: Mindestalter 8 Jahre, karibisches Buffet vor Ort gegen Gebühr, Schuhe die nass werden dürfen (können auch ausgeliehen werden)

Schwimmen mit Rochen & Dunn's River Falls



Stationen: zunächst Transfer zu den Dunn's River Falls; Erklettern der Wasserfälle entweder durchs Wasser oder am Rande über Holzstufen; weiter zur Dolphin Cove, hier Ausstattung mit Schnorchelausrüstung und Start der Schnorcheltour mit Rochen und anderen Fischen; anschließend Möglichkeit zum Entspannen und zum Souvenirkauf; Rückkehr zum Hafen individuell per Shuttlebus

Erwachsene: 59,95 Euro Kinder: 59,95 Euro
Dauer: min. 4 h

Unterwegs mit: Bus, zu Fuß

Mahlzeiten/Getränke: keine

Hinweise: karibisches Buffet vor Ort gegen Gebühr, Tour kann auch in umgekehrter Reihenfolge stattfinden, Schuhe die nass werden dürfen (können auch ausgeliehen werden)

Die Schätze der Blue Mountains



Stationen: ca. 1 h 30 Landschaftsfahrt entlang der Nordküste nach Buff Bay am Fuße der Blue Mountains, nach kurzem Stopp weiter entlang der Blue Mountain Road auf ca. 900 Höhenmeter, ca. 45 min Aufenthalt in den Blue Mountains mit Erklärungen zum Kaffeeanbau inkl. Kostprobe; Weiterfahrt entlang der Berghänge; dort ca. 1 h 30 Möglichkeit zum Besichtigen der Kaffeefelder inkl. Mittagspause in einem Restaurant; während der Rückfahrt Fotostopp an einem Wasserfall sowie einem Besuch im Maroon Museum

Erwachsene: 79,95 Euro Kinder: 59,95 Euro
Dauer: ca. 8 h

Unterwegs mit: Bus, zu Fuß

Mahlzeiten/Getränke: landestypischer Imbiss, frischer Blue Mountain-Kaffee, Fruchtsaft

Hinweise: Möglichkeit zum Kauf von Blue Mountain-Kaffee

Cooler als „Cool Runnings“



Stationen: kurze Fahrt zur Talstation; Einweisung und Verteilung der Tickets für Seilbahn und Bob; ca. 20 min Fahrt per Seilbahn auf den Mystic Mountain in ca. 250 m Höhe mit Blick auf den Hafen von Ocho Rios; kurze Fahrt im Bob auf einer ca. 1.000 m langen, kurvenreichen Bahn den Berg hinab; anschließend Hinaufziehen des Bob an einem automatischen Seilzug; zurück zur Bodenstation per Seilbahn; kurze Fahrt zu den Dunn's River Falls, ca. 1 h Aufenthalt und Erklettern der Wasserfälle entweder durchs Wasser oder am Rande über Holzstufen; Rückfahrt

Erwachsene: 59,95 Euro Kinder: 59,95 Euro
Dauer: ca. 4 h 30

Unterwegs mit: Bus, Seilbahn, Bob (Einsitzer)

Mahlzeiten/Getränke: keine

Hinweise: Mindestalter 8 Jahre, Schuhe die nass werden dürfen (können auch ausgeliehen werden)



Fahrradtouren

Farbenpracht mit Blick auf die Küste OCH B01

Stationen: mit Bus und Radtransporter in das Hinterland; durch den Fern Gully zu einer Anhöhe bei Cole Gate; Radtour vorbei an Feldern und Weiden nach Orange Park; ab Steerfield auf einsamen Straßen durch üppige Vegetation; bei Chalky Hill herrlicher Blick über die Küste; lange Abfahrt nach Steer Town; auf der Küstenstraße zurück nach Ocho Rios; durch die belebte Main Street; vorbei an den Sehenswürdigkeiten der Stadt; Badestopp am einsam gelegenen Mahogany Beach; zurück zur Kreuzfahrtpier

Erwachsene: 65 Euro Kinder: nein
 Dauer: ca. 5 h Länge: ca. 35 km
 Typ: Soft/Aktiv Bikingtour
 Mahlzeiten/Getränke: AIDA Trinkflasche,
 Energy Pulver, Fitness Riegel



Tropisches Paradies OCH B02

Stationen: die Küstenstraße Richtung Westen entlang der St. Ann's Bay; bei Drax Hall über Steer Town in die Berge nach Chalky Hill; herrliche Aussicht über Küste und Hinterland; ab Epworth über Schotterpisten bis Murphy's Hill; Stopp mit Panoramablick und Swimmingpool; Abfahrt durch den Urwald nach Parry Town; durch die belebte Main Street von Ocho Rios; vorbei an den Sehenswürdigkeiten der Stadt; Badestopp am einsam gelegenen Mahogany Beach; zurück zur Kreuzfahrtpier

Erwachsene: 49 Euro Kinder: nein
 Dauer: ca. 5 h Länge: ca. 45 km
 Typ: Aktiv Bikingtour
 Mahlzeiten/Getränke: AIDA Trinkflasche,
 Energy Pulver, Fitness Riegel



Tauchausflüge

Schnorchelausflug & Dunn's River Falls OCH T01

Stationen: Start mit dem komfortablen Schnorchelboot direkt von AIDA zu den farbenprächtigen Korallenriffen im Marine-Schutzpark; farbenfrohe Korallen auf abwechslungsreicher

Riffstruktur bieten Lebensraum für zahlreiche Meeresbewohner; Sichtung von Schildkröten möglich; anschließend Erkundung der beeindruckenden Dunn's River Falls, Zeit zum Sonnenbaden und Relaxen

Erwachsene: 59,90 Euro Kinder: 49,90 Euro
 Dauer: ca. 4 h
 Unterwegs mit: Boot
 Mahlzeiten/Getränke: Wasser



Entdecken Sie die Unterwasserwelt: Schnuppertauchen im Meer OCH T02

Stationen: Einweisung und erste Übungen im Pool von AIDA; danach mit dem Tauchboot direkt zum Tauchplatz im Marine-Schutzpark; Tauchgang an einem farbenprächtigen Korallenriff, türkisblaues Wasser mit beeindruckender Sichtweite, Vielzahl von Fischschwärmen; Tauchzeit 30 min; Tauchtiefe maximal 8 m; anschließend Erkundung der beeindruckenden Dunn's River Falls

Erwachsene: 89,90 Euro Kinder: nein
 Dauer: ca. 4 h
 Unterwegs mit: Boot
 Mahlzeiten/Getränke: Wasser



2 Tauchgänge für zertifizierte Taucher OCH T04

Stationen: Start mit dem komfortablen Tauchboot direkt von AIDA zu den farbenprächtigen Korallenriffen; erster Tauchgang am Grand Jamaica Wall mit abwechslungsreicher Riffstruktur, die den Tauchgang abenteuerlich erscheinen lässt; Sichtung von Riffhaien möglich; zwischen den Tauchgängen Pause auf dem Boot zum Flaschen wechseln und Relaxen; zweiter Tauchgang im Aquarium mit kleinen Canyons, Heimat zahlloser Riff-Fischschwärme, Rochen, Tintenfische und Langusten, evtl. Schildkröten

Erwachsene: 99,90 Euro Kinder: 99,90 Euro
 Dauer: ca. 4 h 30
 Unterwegs mit: Boot
 Mahlzeiten/Getränke: Wasser





Golfausflüge

Sandals Golf & Country Club

OCH G01

Beschreibung: von P.K. Sanders gestalteter 18 Loch Kurs, Par 71, 5768 m; 236 m ü.d.M. gelegen und eingebettet in eine sanfte hügelige Landschaft; 1951 gegründet; ist einer der elitärsten Golf Clubs in der Karibik

Erwachsene: 135 Euro

Kinder: 135 Euro

Dauer: ca. 6 h 30

Hinweise: Softspikes empfohlen; Dress Code:

Kragenshirt und Knie bedeckende Hosen, keine Jeans

Leistungen: Transfer zum Golfclub und zurück, Greenfee, Golf-Cart, Caddy, Nutzung der Driving Range (inkl. Bälle) Mittagessen im Clubhaus, Leihschläger (Komplettsatz oder Halbsatz), Betreuung durch den AIDA Golf Pro



Für Einsteiger: Schnuppergolfen

OCH G02

Beschreibung: erstes Golfplatzfeeling bei einem zweistündigen Schnuppergolfkurs mit dem AIDA Golf Pro; kurze Theorie-Runde; danach Einweisung in den Golfschwung im kurzen und langen Spiel auf der Driving Range und den Übungseinrichtungen, nach dem Unterricht Freizeit zum Üben auf der Range oder Entspannen im Clubhaus; ideal für Neulinge und Anfänger; Hin- und Rücktransfer zusammen mit dem Ausflug OCH G01

Erwachsene: 65 Euro

Kinder: 65 Euro

Dauer: ca. 6 h 30

Hinweise: Dress Code: Kragenshirt und

Knie bedeckende Hosen, keine Jeans

Leistungen: Transfer zum Golfclub und zurück, Fee für Driving Range, Übungsanlagen und Bälle, Leihschläger (Komplettsatz oder Halbsatz), Betreuung durch den AIDA Golf Pro



Santo Domingo/Dom. Republik

– Auf den Spuren des großen Kolumbus –

Eine Prise Entdeckergeist fällig? Dann sind Sie in Santo Domingo genau richtig. Die älteste Stadt des amerikanischen Kontinents ist voll davon – und das seit mehr als 500 Jahren. Kein Geringerer als Christoph Kolumbus ließ 1496 die heutige Hauptstadt der Dominikanischen Republik im Süden der Insel Hispaniola erbauen. Und auch heute noch begleitet das Erbe des großen Entdeckers alle Besucher auf Schritt und Tritt.

Unmittelbarer als bei einer Stadttour mit dem Bus können Sie den aufregenden Kontrast zwischen Tradition und Moderne nicht erleben. **Santo Domingo** ist nämlich längst keine kleine Stadt mehr: Drei Millionen Einwohner – Tendenz steigend – machen die quirlige Metropole zur Boomtown der Karibik. Diesem Ruf wird der moderne Teil mit funkelnden Fassaden, breiten Prachtboulevards und schicken Einkaufszentrum mehr als gerecht. Kolossalstes Bauwerk ist der **Leuchtturm des Kolumbus**, der **Faro a Colon**. Dieses kreuzförmige Monument mit wahrhaft pharaonischen Ausmaßen von 237 Metern Länge und 52 Metern Breite beherbergt das Grabmal des Kolumbus. Es ist zur 500-Jahr-Feier der Entdeckung der Insel im Jahre 1992 errichtet worden.

Ganz anders dagegen die kompakte Altstadt, die zum **Weltkulturerbe der UNESCO** zählende **Zona Colonial** mit prächtigen Palästen, breiten Plätzen und gemütlichen Gassen. Einst flanierten auf der **Calle Las Damas** die herrschaftlichen Damen, heute können Sie auf dieser kopfsteingepflasterten Vorzeigestraße wunderbar bummeln. Beim historischen Stadtspaziergang steht die Plaza Espana mit dem zweigeschossigen **Kolumbuspalast**, dem **Alcazar de Colon**, im Mittelpunkt. Die **Kathedrale Santa Maria de la Encarnacion**, zwischen 1523 und 1540 errichtet, darf sich als das älteste noch bestehende Gotteshaus in der Neuen Welt bezeichnen. Das **Kolonialmuseum Casas Reales** ist das wohl interessanteste der Karibik und stellt anhand sorgfältig ausgewählter Exponate anschaulich die soziale, wirtschaftliche und politische Entwicklung der Insel Hispaniola dar. Im **Park der Unabhängigkeit** wurde am 27. Februar 1844 erstmals die Unabhängigkeit ausgerufen. Nicht immer ging es seither demokratisch zu. Doch inzwischen ist die Republik stabil, und die Nationalflagge auf dem Stadttor wird täglich voller Stolz von der Nationalgarde

eingeholt, um am nächsten Morgen wieder lebendig im Wind zu flattern. Hier beginnt auch die beliebteste Einkaufstraße, die **Calle El Conde**, die mitten ins Herz der Altstadt führt und am alten Rathaus in den Parque Colon mit dem schmucken Kolumbus-Standbild mündet. Das **Fort Ozama** mit dem mächtigen Huldigungsturm **Torre de Homenaje** erinnert daran, dass neben Entdeckern und Eroberern auch viele Abenteuerer den schnellen Ruhm suchten.

Zu Ruhm in der heutigen Zeit haben es die sportlichen Söhne der viertgrößten Stadt des Landes, **San Pedro** gebracht. Denn San Pedro ist bekannt für seine hervorragenden Baseball-Spieler. Mittlerweile mischen eine Menge Dominikaner erfolgreich in den US-amerikanischen Profiligen mit. Hier können Sie aber auch einen halben Tag mit **Marktbesuch**, **Zigarrenfabrik**, **Folkloregruppe** und dem Besuch der **Kathedrale** verbringen.

Verrückt nach Grün? Im **Botanischen Garten** kommen Sie garantiert auf ihre Kosten. Auf einer Fläche von 200 Hektar wachsen nicht nur einheimische, sondern auch tropische und subtropische Pflanzen von ungewöhnlicher Vielfalt. Mehr als 200 Palmenarten werben ebenso um Ihre Gunst wie ein Orchideen-Pavillon, der Japanische Garten oder die tropische Schlucht mit einem Wasserfall. Um möglichst viel zu entdecken, können Sie mit einer kleinen **Bahn** durch den Park fahren.

Aber auch für den klassischen Bade-Urlauber hat die Gegend um Santo Domingo einiges zu bieten: Karibik-Feeling stellt sich bestimmt bei einem **Strandaufenthalt in Juan Dolio** ein. Hier schimmert das Meer türkisfarben, und der kilometerlange Strand lässt mit seinem weißen Puderzuckersand keine Wünsche offen. Bevor Sie sich am **Strand von Boca Chica** in den Sand fallen lassen, können Sie noch im **offenen Truck** durchs Hinterland der Insel schaukeln. Dort erfahren Sie interessante Details über Anbau und Verwendung von **Zuckerrohr**.

Tabak, Kaffee und Zuckerrohr – hier tun Sie praktisch nebenbei gleich noch etwas für die Allgemeinbildung ...

Daten & Fakten

Größe: Die Dominikanische Republik liegt auf dem Ostteil der Insel Hispaniola, hat eine Fläche von 48.734 km² und knapp 8,7 Millionen Einwohnern. Santo Domingo ist die Hauptstadt und mit 3 Millionen Einwohnern mit Abstand die größte Stadt des Landes.

Klima: Das Klima ist tropisch und es gibt während des ganzen Jahres kaum Temperaturschwankungen. Die Durchschnittstemperaturen liegen bei 23 bis 28 °C. Zwischen April und November regnet es häufiger, in den übrigen Monaten gibt es kaum Niederschläge.

Politik: Seit 1966 Präsidialdemokratie, das Zweikammerparlament besteht aus dem Senat (30 Sitze) und dem Abgeordnetenhaus (149 Sitze). Die ehemalige spanische Kolonie ist seit 1863 unabhängig.

Sprache: Spanisch, in den großen Touristenzentren wird auch Englisch und Deutsch gesprochen.

Währung: Der Dominikanische Peso (RD \$) unterteilt sich in 100 Centavos; 100 RD \$ entsprechen ungefähr 2 Euro.

Hinweis: Bitte beachten Sie, dass die Ausflüge von uns lediglich vermittelt werden. Die Durchführung liegt in den Händen der örtlichen Agenturen. Diese sind als Veranstalter der Ausflüge Ihre Vertragspartner. Eine Liste der Ausflugsagenturen ist an Bord einsehbar.

Ausflugprogramm

Panoramafahrt durch Santo Domingo

SDQ 01

Stationen: kurze Fahrt zum Columbus Leuchtturm „Faro a Colon“; ca. 20 min Aufenthalt; weiter in Richtung Altstadt mit Fort Ozama und Alcazar de Colon (Haus des Kolumbus), entlang des Malecon zur Maximo Gomez Street mit dem National Theater und diversen Museen; kurzer Besuch des Theater; Rückfahrt durch den modernen Teil der Stadt

Erwachsene: 32,50 Euro

Kinder: 24,50 Euro

Dauer: ca. 2 h

Unterwegs mit: Bus, zu Fuß

Mahlzeiten/Getränke: keine

Hinweise: keine Besichtigung der Museen, nach Möglichkeit werden Fotostopps gemacht

Spaziergang durch die historische Altstadt SDQ 02

Stationen: kurze Fahrt zum Columbus Leuchtturm „Faro a Colon“, Fotostopp; weiter per Bus in die Altstadt von Santo Domingo; ca. 1 h 30 Spaziergang mit Pausen; Besuch des Alcazar de Colon (Haus des Kolumbus), sowie Besichtigung der königlichen Häuser und des Pantheon; weiter durch die Straße Las Damas mit Besuch der Kathedrale; ca. 1 h Freizeit in der Einkaufsstraße Calle El Conde; Rückfahrt

Erwachsene: 37,95 Euro Kinder: 29,95 Euro

Dauer: ca. 3 h 30

Unterwegs mit: Bus, zu Fuß

Mahlzeiten/Getränke: keine

Hinweise: Knie und Schultern bedeckt in der Kathedrale

Panoramafahrt & Besuch des Botanischen Gartens SDQ 03

Stationen: kurze Fahrt zur Altstadt vorbei am Fort Ozama und Alcazar de Colon (Haus des Kolumbus), entlang des Malecon und Nationalpalast; weiter zum Botanischen Garten, hier ca. 1 h 30 Aufenthalt mit Fahrt per Minizug durch den mit ca. 2.000 m² größten Botanischen Garten der Karibik; vor der Rückkehr zum Hafen Stopp mit Möglichkeit zum Souvenirkauf

Erwachsene: 37,95 Euro Kinder: 29,95 Euro

Dauer: ca. 3 h 45

Unterwegs mit: Bus, zu Fuß

Mahlzeiten/Getränke: keine

Die Dominikanische Republik entdecken SDQ 07

Stationen: ca. 1 h Fahrt nach San Pedro, während der Fahrt Fotostopp am Faro a Colon; in San Pedro zunächst kurzer Besuch des Marktes sowie einer Zigarrenfabrik; anschließend ca. 30 min Besuch der Kathedrale; 15 min Vorführung einer Folkloregruppe; danach ca. 20 min Freizeit zum Einkaufen oder Bummeln; Rückfahrt vorbei an Juan Dolio und Boca Chica

Erwachsene: 49,95 Euro Kinder: 39,95 Euro

Dauer: ca. 4 h

Unterwegs mit: Bus, zu Fuß

Mahlzeiten/Getränke: keine

Per Truck zu Zuckerrohr & Strand SDQ 08

Stationen: kurzer Transfer per Bus zum Ausgangspunkt der Truck-Tour; zunächst ca. 30 min Fahrt zu einem typisch einheimischen Markt, nach kurzem Aufenthalt ca. 2 h Weiterfahrt durchs Hinterland; dabei Besuch eines typisch dominikanischen Hauses und Erklärungen zur Verwendung des Zuckerrohrs; anschließend ca. 1 h Aufenthalt am Strand von Boca Chica; Rückfahrt

Erwachsene: 59,95 Euro Kinder: 49,95 Euro

Dauer: ca. 4 h 30

Unterwegs mit: Bus, offener Truck

Mahlzeiten/Getränke: Wasser, Softdrinks, Bier, Rum, Früchte

Hinweise: Mückenschutz empfohlen; Liegen am Strand nicht inklusive (Schirm mit zwei Liegen ca. USD 10), Getränke können an diversen Bars am Strand erworben werden; einfache Umkleidemöglichkeiten in den Toilettenräumen der Bars; fliegende Händler vor Ort

Badeausflug nach Juan Dolio SDQ T01

Stationen: mit dem Bus nach Juan Dolio; Zeit zum Baden und Relaxen unter Palmen am weißen Sandstrand und im türkisblauen Wasser; diverse Sportmöglichkeiten am Strand gegen Aufpreis; Möglichkeit zum Schnorcheln

Erwachsene: 49,90 Euro Kinder: 49,90 Euro

Dauer: ca. 4 h 30

Unterwegs mit: Bus

Mahlzeiten/Getränke: keine

Hinweise: Strandliege inklusive



Fahrradtouren

Santo Domingo per Bike SDQ B01

Stationen: in die Altstadt zum Placa de la Hispanidad mit Blick auf AIDA; Fahrt über den Rio Ozama zum Faro a Colon, weiter durch die lebhaften Vororte von Santo Domingo; entlang der Küste zum Faro de Santo Domingo mit herrlichem Blick auf die Skyline der Stadt; Rückfahrt durch das Gassengewirr der Altstadt mit Pause an der Kathedrale

Erwachsene: 49 Euro Kinder: nein
 Dauer: ca. 3 h 30 Länge: ca. 25 km
 Typ: Soft Bikingtour
 Mahlzeiten/Getränke: AIDA Trinkflasche,
 Energy Pulver, Fitness Riegel



Tauchausflüge

Entdecken Sie die Unterwasserwelt: Schnuppertauchen im Meer

SDQ T02

Stationen: mit dem Bus nach Juan Dolio zur Tauchbasis; am Strand Einweisung in den Tauchsport; anschließend mit dem Tauchboot zum nahe gelegenen Korallenriff; Eintauchen in Nemos Welt; Korallenblöcke mit faszinierenden Weichkorallen und farbenprächtigen Schwämmen bieten Lebensraum für zahlreiche Schwarmfische, Langusten und Octopoten; anschließend zurück zur Tauchbasis; Tauchtiefe max. 8 m, Tauchzeit ca. 30 min; hervorragend geeignet für den ersten Tauchgang

Erwachsene: 89,90 Euro Kinder: nein
 Dauer: ca. 4 h 30
 Unterwegs mit: Bus und Boot
 Mahlzeiten/Getränke: keine



1 Tauchgang für zertifizierte Taucher

SDQ T03

Stationen: mit dem Bus nach Juan Dolio zur Tauchbasis; ausführliches Briefing zum Tauchgang; anschließend mit dem Tauchboot zum Riff; Tauchgang an farbenfrohen Korallenriffen mit Fächerorgonien, Hirnkorallen und farbenprächtigen Schwämmen; evtl. Tauchgang an einem Wrack; Lebensraum für Barrakudas, Muränen aber auch Lobster und Octopoten

Erwachsene: 89,90 Euro Kinder: nein
 Dauer: ca. 4 h 30
 Unterwegs mit: Bus und Boot
 Mahlzeiten/Getränke: Softdrinks und Wasser
 Hinweise: inklusive hochwertiger SCUBAPRO-Leihhausrüstung mit Tauchcomputer



Highlight für zertifizierte Taucher: 2 Höhlen- tauchgänge im dominikanischen Busch

SDQ T06

Stationen: mit Van in den dominikanischen Busch zu den Höhlen von „Cueva Taina“; nach einem ausführlichem Briefing unter Palmen Abstieg über eine Treppe zum Eingang der Höhle; zwei Höhlentauchgänge sowohl im Salz- als auch im Süßwasser; beeindruckende Felsformationen mit großen wassergefüllten Kammern; große Stalagmiten und Stalaktiten in kristallklarem Wasser während der gesamten Tauchgänge

Erwachsene: 129 Euro Kinder: nein

Dauer: ca. 4 h 30

Unterwegs mit: Van

Mahlzeiten/Getränke: Imbiss, Softdrinks und Wasser

Hinweise: Mindestalter 16 Jahre, Nachweis von 25 Tauchgängen, limitierte Gruppengröße, hochwertige SCUBAPRO-Leihhausrüstung mit Tauchcomputer, Lampen und Gebühr für Naturschutzpark inklusive



Golfausflüge

Guavaberry Golf & Country Club

SDQ G01

Beschreibung: 18-Loch Golf Course; 6.543 m, Par 72; designed von Gary Player; gelegen an der südöstlichen Küste der Dominikanischen Republik; sanft abfallende Hänge, Korallenfelsformationen; beeindruckend große Bunker sowie breite Fairways erschweren das Spiel; schwierige natürliche Hindernisse plus karibischen Seewind; ein anspruchsvolles und faszinierendes Spiel mit fairen Rahmenbedingungen für alle Golfenthusiasten

Erwachsene: 135 Euro Kinder: 135 Euro

Dauer: ca. 6 h

Hinweise: Softspikes; Dress Code:

Kragenshirt und Knie bedeckende Hosen, keine Jeans

Leistungen: Transfer zum Golfclub und zurück, Greenfee, Trolley, Rangebälle, Leihschläger (Komplettsatz oder Halbsatz), Betreuung durch den AIDA Golf Pro



Road Town/Tortola

– Eine historische Schatzinsel –

„Joho – und ‘ne Buddel voll Rum!“ Glitzerndes Gold und wertvolle Edelsteine können wir Ihnen leider nicht versprechen, aber vielleicht ist eine Schatzkiste irgendwo versteckt? Ganz sicher bekommen Sie auf **Tortola** reichlich historischen Boden unter die Füße. Denn die British Virgin Islands sind in die Literaturgeschichte als die Inspirationsquelle für R. L. Stevensons berühmten Roman „Die Schatzinsel“ eingegangen. Dort, wo das Karibische Meer und der Atlantische Ozean aufeinander treffen, liegen die 60 Inseln und Inselchen – aneinandergereiht wie eine hübsche Perlenkette. Die Hauptinsel ist Tortola, wo auch AIDA ankert. Erwähnt wurden die Britischen Jungferninseln zum ersten Mal von Christoph Kolumbus, aber es war **Sir Francis Drake**, der sie für alle Welt sichtbar in die englischen Weltkarten eintrug. Sein Name ziert die **Wasserstraße** zwischen den Inseln. Sie werden feststellen, dass Sie auf einer echten Schatzinsel gelandet sind. Selbst wenn Sie die Seemannskiste nicht finden ...

Die Sehenswürdigkeiten zu Lande lassen sich bei den Ausflügen im **offenen Safari-Bus** besonders gut erleben. Wie wäre es mit einer gemütlichen Auszeit an der **Cane Garden Bay** oder der Long Bay Beach, um nur zwei der bezaubernden Strände der Insel zu nennen. Oder in **Soper's Hole**, einer kleinen, karibisch-bunten Marina mit Geschäften und Cafés, in **Pusser's Landing** einkehren? Eher etwas für den Naturliebhaber ist der **Mount-Sage-Nationalpark**, der sich im Südwesten der Insel erstreckt und seinen Namen dem 543 Meter hohen Mount Sage verdankt. Die reizvolle Landschaft wird von Resten des einst üppigen tropischen Regenwaldes geprägt. Bereits der Weg dorthin ist ein Augenschmaus, da er über die **Ridge Road**, eine **Kammstraße** mit atemberaubendem Panorama führt. Wer „ungefederten“ Fahrspaß noch mehr schätzt, kann im **Jeep** die Highlights der Insel anfahren. Tolle Aussichten zu Wasser und zu Land!

Kristallklares Wasser, stete Brise – nicht umsonst gelten die **British Virgin Islands** bei Schnorchlern, Seglern und Tauchern als **Wassersportparadies**. Besonders **Tortola** ist bei **Seglern** sehr beliebt, denn von Road Town aus lassen sich die schönsten **Törns** zu den benachbarten Inseln unternehmen. Durch den **Sir Francis Drake Kanal**, auf den Spuren der Piraten, geht

es durch die Inselwelt: **Peter Island** – mit dem **Kajak** zu entdecken, **Norman Island** – die sagenumwobene Schatzinsel, **Salt Island** mit den drei Salzlagunen, **Cooper Island** – die Insel mit Hügel, von dessen Spitze sich ein herrlicher Panoramablick bietet und **Virgin Gorda**, auch „Dicke Jungfrau“ genannt. Dieser Spitzname wird ihr allerdings kaum gerecht, denn die ruhigere Schwester Tortolas hat ein besonders ansehnliches Wunderwerk der Natur zu bieten: **The Baths** – riesige Felsenlandschaften, die sich unter und über dem türkisfarbenen Wasser ausbreiten. Im Laufe der Zeit wurde durch den Einfluss von Wind, Wetter und See ein Netzwerk von Gängen, Bassins und Höhlen geschaffen, die man kletternd, schwimmend und tauchend erforschen kann. Etwas ruhiger geht es auf der exklusiven **Nachbarinsel Jost van Dyke** zu. Ein halber Tag am **White Bay Beach** – traumhaft! Das finden auch die heutigen Bewohner, die über das nötige „Kleingeld“ verfügen. Früher lebten hier tatsächlich Quäker, deren einfacher Lebensstil in ziemlichem Gegensatz zum Luxus von heute steht.

Davon werden Sie noch lange erzählen: Gehen Sie mit den **Delfinen schwimmen**. Nicht vom Boot aus dabei zuschauen. Nicht hinter dicken Glasscheiben bewundern. Vielmehr auf Tuchfühlung mit den Meeressäugern gehen. In der natürlichen Lagune des **Prospect Reef Resorts** wartet eine Begegnung der unglaublichen Art auf Sie.

Der Himmel wartet! Ob Sie wirklich in die Luft gehen sollen, ist Ansichtssache. Im wahrsten Sinne des Wortes, denn von oben betrachtet sehen die Inseln wieder ganz anders aus. Warum also nicht beim **Rundflug** die eindrucksvolle Schönheit der Inselwelt aus der **Vogelperspektive** genießen? Davon konnten Christoph Kolumbus und Sir Francis Drake jedenfalls nur träumen.

Glauben Sie nun, dass Sie auf einer Schatzinsel gelandet sind?

Daten & Fakten

Größe: Tortola, die größte Insel der British Virgin Islands (B.V.I.) hat eine Fläche von 54 km² (20 km lang und 5 km breit). Auf ihr leben ca. 14.000 Menschen.

Klima: Es ist das ganze Jahr durchgehend tropisch warm von 24 bis 32 °C. Die Regenschauer im Herbst sind überwiegend von kurzer Dauer.

Politik: Die B.V.I. sind Britisches Überseegebiet (seit 1977 Britische Kronkolonie) mit der englischen Königin als Staatsoberhaupt, vertreten durch einen Generalgouverneur.

Sprache: Landessprache ist Englisch; ferner wird Patois, ein karibischer Dialekt, gesprochen.

Währung: Der US Dollar (US \$) unterteilt sich in 100 Cents; 1 US \$ entspricht ca. 0,70 Euro.

Hinweis: Bitte beachten Sie, dass die Ausflüge von uns lediglich vermittelt werden. Die Durchführung liegt in den Händen der örtlichen Agenturen. Diese sind als Veranstalter der Ausflüge Ihre Vertragspartner. Eine Liste der Ausflugsagenturen ist an Bord einsehbar.

Ausflugsprogramm

Impressionen von Tortola



TOR 01

Stationen: Fahrt mit offenem Safari-Bus durch Road Town den Fort Hill hinauf, entlang der „Kammstraße“ mit diversen Foto-stopps; weiter hinunter an die Nordküste zur Cane Garden Bay, ca. 1 h Aufenthalt zum Schwimmen und Relaxen; ca. 30 min Rückfahrt über Zion Hill und den Sir Francis Drake Highway

Erwachsene: 44,50 Euro Kinder: 29,95 Euro

Dauer: ca. 3 h

Unterwegs mit: offener Safari-Bus

Mahlzeiten/Getränke: Fruchtpunsch oder Rumpunsch

Hinweise: Duschen und Liegen gegen Gebühr

Nordküste & Pusser's Landing

TOR 02

Stationen: Fahrt mit offenem Safari-Bus durch Road Town den Fort Hill hinauf, entlang der „Kammstraße“ mit diversen Foto-stopps zum Mount Sage National Park, kurzer Aufenthalt und weiter zur nördlichen Küste; durch Fischerdörfer bis Soper's Hole; ca. 30 min Freizeit beim Yachthafen um Pusser's Landing; Rückfahrt entlang der Südküste

Erwachsene: 44,50 Euro Kinder: 29,95 Euro

Dauer: ca. 3 h 30

Unterwegs mit: offener Safari-Bus, zu Fuß

Mahlzeiten/Getränke: Fruchtpunsch oder Rumpunsch

Tortola zu Wasser und zu Land

TOR 06

Stationen: kurzer Transfer zur nahen Marina; Umstieg auf ein Motorboot, ca. 1 h 30 Fahrt durch den Sir Francis Drake Kanal, vorbei an mehreren Inseln bis nach Soper's Hole; ca. 20 min Aufenthalt bei Pusser's Landing; anschließend mit offenen Safari-Bussen entlang der Nordküste und über die Kammstraße mit herrlichen Aussichten, Fotostopps inklusive; zurück bis nach Road Town und zum Hafen

Erwachsene: 59,95 Euro

Kinder: 59,95 Euro

Dauer: ca. 4 h

Unterwegs mit: Boot, offener Safari-Bus

Mahlzeiten/Getränke: Erfrischungsgetränk

Hinweise: Ausflug auch in umgekehrter Reihenfolge möglich

Segeltörn durch die Virgin Islands



TOR 04

Stationen: mit dem Segelkatamaran durch die Inselwelt der British Virgin Islands; vorbei an verschiedenen Inseln bis Peter Island; ca. 1 h 30 Zeit zum Baden und Relaxen inkl. landestypischem Barbecue; Weiterfahrt bis Cooper Island; ca. 30 min Aufenthalt; ca. 1 h Rückfahrt zur Marina in Road Town

Erwachsene: 79,95 Euro

Kinder: 79,95 Euro

Dauer: ca. 5 h 30

Unterwegs mit: Segelkatamaran

Mahlzeiten/Getränke: Barbecue, Früchte, Rum- und Fruchtpunsch

Hinweise: Aufenthalt an Bord des Katamarans barfuß, Segelroute und Stopps stark wetterabhängig, Schnorchelausrüstung in begrenzter Anzahl vorhanden (kann auch an Bord AIDA gegen Gebühr ausgeliehen werden), Liegen auf Peter Island inklusive

Virgin Islands Schnorcheltour



TOR 05

Stationen: mit dem Segelkatamaran durch den Sir Francis Drake Kanal zur „Schatzinsel“ Norman Island; vom Katamaran aus Schwimmen und Schnorcheln in Korallenriffen und an einem der Sandstrände; Rückfahrt

Erwachsene: 59,95 Euro

Kinder: 49,95 Euro

Dauer: ca. 4 h

Unterwegs mit: Segelkatamaran

Mahlzeiten/Getränke: Rumpunsch, Fruchtpunsch

Hinweise siehe nächste Seite!

Hinweise: Mindestalter 3 Jahre, Segelroute und Stopps wetterabhängig, Schnorchelausrüstung in begrenzter Anzahl vorhanden (kann auch an Bord AIDA gegen Gebühr ausgeliehen werden)

Ein Badetag auf der Insel Jost van Dyke TOR 07

Stationen: ca. 40 min Fahrt durch den Sir Francis Drake Kanal, Schwimmen an den White Bay Beach; ca. 3 h 30 Aufenthalt am Strand; Rückfahrt

Erwachsene: 64,50 Euro Kinder: 64,50 Euro

Dauer: ca. 5 h 30

Unterwegs mit: Doppeldecker-Motorkatamaran

Mahlzeiten/Getränke: Painkiller (landestypischer Cocktail)

Hinweise: Handtücher mitbringen, diese werden von der Bootscrew per Kajak an Land gebracht

Virgin Gorda & „The Baths“ TOR 10

Stationen: ca. 40 min Überfahrt mit der Schnellfähre nach Virgin Gorda, kurze Fahrt mit offenen Safari-Bussen zu „The Baths“, ca. 10 min Fußweg hinunter zum Strand, ca. 2 h Zeit zum Schwimmen, Relaxen oder Klettern durch die bizarre Strand- und Felslandschaft; Souvenirgeschäft vorhanden; Rückfahrt per Bus und Fähre

Erwachsene: 54,50 Euro Kinder: 54,50 Euro

Dauer: ca. 4 h 30

Unterwegs mit: Fähre, offener Safari-Bus, zu Fuß

Mahlzeiten/Getränke: Rumpunsch, Fruchtpunsch, Wasser

Über Wasser – unter Wasser: Kajak & Schnorcheln TOR 08

Stationen: kurzer Bustransfer zur Marina, Umstieg auf ein Motorboot und ca. 20 min Fahrt nach Peter Island; dort insgesamt ca. 45 min Kajaktour inklusive Schnorchelmöglichkeit vom Strand aus; Rückfahrt per Boot und Bus

Erwachsene: 52,50 Euro Kinder: 52,50 Euro

Dauer: ca. 2 h 30

Unterwegs mit: offener Safari-Bus, Boot, Kajak (Zweisitzer)

Mahlzeiten/Getränke: Rumpunsch, Fruchtpunsch

Mit dem Jeep über Tortola TOR 03

Stationen: zunächst Fahrt durch Road Town und weiter hinauf auf die Ridge Road, die „Kammstraße“ Tortolas; insgesamt ca. 1 h Fahrt inklusive Fotostopps auch auf unbefestigten Wegen; nach einem weiteren Fotostopp Fahrt zur Ostküste; ca. 1 h Aufenthalt an einem der Strände; Rückfahrt

Erwachsene: 59,95 Euro

Kinder: 59,95 Euro

Dauer: ca. 3 h 30

Unterwegs mit: Jeep (keine Selbstfahrer)

Mahlzeiten/Getränke: Fruchtpunsch oder Rumpunsch

Hinweise: Mindestalter 6 Jahre, am Strand keine Liegen oder Sonnenschirme vorhanden

Delfine erleben TOR 09

Stationen: kurzer Transfer zum Prospect Reef Resort, dort ca. 20 min Einweisung in das Leben und Verhalten der Delfine; anschließend ca. 20 min Spielen und Schwimmen mit den Tieren im Naturbecken; Rückfahrt

Erwachsene: 109,00 Euro

Kinder: 109,00 Euro

Dauer: ca. 2 h

Unterwegs mit: Bus

Mahlzeiten/Getränke: keine

Hinweise: Mindestalter 6 Jahre, Kinder unter 12 Jahren müssen im Becken von einem Erwachsenen begleitet werden, kein Alkoholgenuss vor dem Ausflug, Kaufmöglichkeit von Video und Foto, für Schwangere nicht möglich

Rundflug über die Inselwelt TOR 11

Stationen: kurze Fahrt zum Flughafen Beef Island; ca. 30 min Flug über die Inselwelt der British Virgin Islands inklusive Tortola, Virgin Gorda, Jost van Dyke und vieler anderer Inseln

Erwachsene: 139,00 Euro

Kinder: 139,00 Euro

Dauer: ca. 1 h

Unterwegs mit: Flugzeug (Cessna o. ä.)

Mahlzeiten/Getränke: keine

Badeausflug nach Norman Island

TOR T01

Stationen: ca. 45 min Fahrt mit dem Motor-Katamaran nach Norman Island; kleiner naturbelassener Strand; türkisblaues Wasser mit einem kleinen Schnorchelriff; Lebensraum einer Vielzahl an Jungfischschwärmen, Heimat von Schildkröten; kleines Restaurant am Strand; Liegen in begrenzter Stückzahl vorhanden

Erwachsene: 49,90 Euro

Kinder: 49,90 Euro

Dauer: ca. 5 h

Unterwegs mit: Boot

Mahlzeiten/Getränke: Softdrinks

Übrigens – wir verleihen qualitativ hochwertige und desinfizierte Schnorchelausrüstungen zum Preis von 8 Euro pro Tag. Alternativ dazu können Sie in der AIDA Tauchbasis Ihre eigene Maske inklusive Schnorchel zum Vorteilspreis erwerben! Informieren lohnt sich!

Geführter Schnorchelausflug zu den Riffen von Norman Island

TOR T05

Stationen: ca. 45 min Fahrt mit dem Motor-Katamaran nach Norman Island; ausführliches Briefing zum Schnorchelsport; anschließend mit Katamaran zum 1. Schnorchelstopp, Eintauchen unter Führung eines AIDA Guides in das türkisblaue Wasser; beeindruckende Unterwasserwelt mit Korallenriffen und farbenprächtigen Schwämmen; Lebensraum von Kaiserfisch, Trompetenfisch und Papageiefisch; zwischen den beiden Schnorchelstopps Zeit an Bord zum Relaxen und Sonnenbaden; 2. Schnorchelstopp an einem traumhaften Korallengarten; farbenfrohe Unterwasserwelt mit einer Vielzahl von Schwarmfischen, evtl. Sichtung von Schildkröten

Erwachsene: 59,90 Euro

Kinder: 59,90 Euro

Dauer: ca. 5 h

Unterwegs mit: Boot

Mahlzeiten/Getränke: Softdrinks

Hinweise: inklusive hochwertiger SCUBAPRO-Schnorchelleih-ausrüstung

Fahrradtouren**Freshwater Pond & Long Bay**

TOR B01

Stationen: Richtung Westen, Sea Cow- und Hannah Bay; entlang des Mount Sage National Park; über Zion Hill an die Nordküste; ca. 1 h 30 Badestopp am Long Bay Beach; Stopp an der Surfer Bar Bomba's Shack; zurück über Zion Hill; Stadtrundfahrt mit Botanischem Garten

Erwachsene: 59 Euro

Kinder: nein

Dauer: ca. 5 h

Länge: ca. 35 km

Typ: Soft Bikingtour

Mahlzeiten/Getränke: AIDA Trinkflasche, Energy Pulver, Fitness Riegel

**Soper's Hole & Smuggler's Cove**

TOR B02

Stationen: Richtung Westen, Sea Cow- und Hannah Bay; entlang des Mount Sage National Park; vorbei an West End, Freshwater Pond, über Schotterweg an die Nordküste; ca. 1 h 30 Badestopp an der Smuggler's Cove; vorbei am Long Bay; Stopp an der Surfer Bar Bomba's Shack; zurück über Zion Hill; Stadtrundfahrt mit Botanischem Garten

Erwachsene: 59 Euro

Kinder: nein

Dauer: ca. 5 h

Länge: ca. 45 km

Typ: Aktiv Bikingtour

Mahlzeiten/Getränke: AIDA Trinkflasche, Energy Pulver, Fitness Riegel

**Golfausflüge**

Golfen ist in diesem Hafen nicht möglich!

Ausflüge mit der AIDA Tauchbasis finden Sie auf der nächsten Seite!



Tauchausflüge

Entdecken Sie die Unterwasserwelt:
Schnuppertauchen im Meer

TOR T02

Stationen: ca. 45 min Fahrt mit dem Tauchboot nach Cooper Island, ausführliche Einweisung in den Tauchsport durch AIDA Tauchlehrer; anschließend Eintauchen in die karibische See; Korallenriffe und farbenprächtige Schwämme bieten Lebensraum für zahlreiche Fischeschwärme, Papageienfische und Kaiserfische; evtl. Sichtung von Schildkröten; Tauchzeit ca. 30 min vom Strand aus; Tauchtiefe max. 8 m; danach Zeit zum Relaxen und Sonnen; bei ausreichender Zeit 2. Tauchgang gegen Aufpreis

Erwachsene: 89,90 Euro Kinder: 89,90 Euro
Dauer: ca. 6 h 30
Unterwegs mit: Boot
Mahlzeiten/Getränke: Wasser
Hinweise: Mindestalter 10 Jahre



Das besondere Highlight: 2 Tauchgänge für
zertifizierte Taucher im BVI's Nationalpark

TOR T04

Stationen: mit dem exklusiven Tauchboot nach Cooper Island, am Strand intensives Briefing zum Tauchgang; anschließend Ausfahrt zum 1. Tauchspot; danach Eintauchen in einen beeindruckenden Korallengarten mit farbenprächtigen Röhrenschwämmen und Fächerorgonien; Lebensraum für Schwarmfische, Papageienfische und Trompetenfische; weiter über die Riffkante zum Wrack „The Tug“; Oberflächenpause am Strand von Cooper Island; Zeit zum Baden und Relaxen; 2. Tauchgang vor Salt Island; zerklüftete Riffformationen mit großen Korallenblöcken; Sichtung von Schildkröten und Ammenhaien möglich; bei gutem Wetter evtl. Wracktauchgang an der RMS „Rhône“

Erwachsene: 129 Euro Kinder: nein
Dauer: ca. 6 h 30
Unterwegs mit: Boot
Mahlzeiten/Getränke: Softdrinks und Wasser
Hinweise: inklusive hochwertiger SCUBAPRO-Leihhausrüstung mit Tauchcomputer



Philipsburg/St. Maarten

– Viel Bewegung zwischen Holland und Frankreich –

In Holland aufwachen, wie Gott in Frankreich speisen und am Abend wieder heim zu niederländischen Ufern. Das alles ist an einem Tag, ja sogar innerhalb weniger Stunden möglich. Undenkbar? Nicht auf **St. Maarten**. Wenn AIDA im niederländischen **Philipsburg** vor Anker geht, ist es nur ein Katzensprung bis ins französische **Marigot**. Denn die kleine Karibikinsel ist zweigeteilt und somit das weltweit einzige Stück Land, das eine niederländisch-französische Grenze hat. Französischen Charme und holländisches Flair, das alles können Sie auf diesem Stück Eiland haben. Aber nicht nur das: Das „Salzland“, wie es die Ureinwohner aufgrund der großen Salzseen taufen, hat noch viel mehr zu bieten. Sie müssen sich nur entscheiden, wie Sie die Insel mit dem doppelten Charme erobern wollen; ob auf **vier oder zwei Rädern**, auf dem **Rücken eines Pferdes**, im **Kajak**, auf dem **Segelboot**, einem **Katamaran** oder gar in **Wanderschuhen** – alles hat hier seinen Reiz. Und wenn Sie an Land noch nicht genug gesehen haben, dann können Sie es ja mal unter Wasser versuchen.

Für die Landgänger führen zunächst einmal alle Wege nach **Marigot**. Schon während einer Fahrt über die Insel bekommen Sie einen Vorgeschmack auf die wunderschöne Natur, herrlichen Strände und kleinen Fischerdörfer. Immer wieder bieten sich imposante Ausblicke: etwa auf die **Orient Bay**, vom **Cole Bay Aussichtspunkt** auf die **Simpson Bay** oder auf die kleinen Nachbarinseln. Ein Abstecher lohnt zur **Schmetterlingsfarm**. Hunderte bunter Falter flattern in diesem tropischen Paradies umher, beste Gelegenheit für einen Schnappschuss mit Seltenheitswert.

Den Sprung ins Nachbarland merken Sie kaum. Lediglich das **Boundary Monument** verrät den Staatenwechsel. Und doch ist in **Marigot**, der **Hauptstadt des französischen Teils**, alles ein wenig anders. Viele kleine Boutiquen, Cafés und Restaurants vermitteln die typische charmante Kleinstadt-Atmosphäre Südfrankreichs. Hier können Sie herrlich bummeln und gleichzeitig günstig einkaufen. Denn Mehrwertsteuern kennt man auf St. Maarten nicht. Der Ort **Grand Case** etwas weiter nördlich genießt einen außergewöhnlichen Ruf als Gourmet-Hauptstadt. In ausgezeichneten Restaurants darf der Feinschmecker sich auf wahre Gaumenfreuden einstellen.

Mit dem **Katamaran** erreichen Sie Ihren **Traumstrand** oder die **besten Buchten für Schnorchelfans**. Wundervolle Riffe, wie das **Shipwreck Cove**, farbenfrohe Korallenbänke und vorwitzige Fische sieht man eben nur, wenn man den Kopf statt in den Sand unter die Wasseroberfläche steckt. Aber auch am **Strand** lässt es sich wunderbar aushalten, **Orient Beach** und **French Beach** sind solche Badeparadiese.

Ein wenig mehr Muskelkraft müssen Sie aufbringen, wenn Sie ins **Kajak** steigen und die **Paddel** in die Hand nehmen. Die Technik haben Sie schnell im Griff, so dass der Entdeckungstour nichts im Wege steht. Über das ruhige Wasser der größten **Salzwasser-Lagune** der Karibik gleitet das Boot vorbei an sündhaft teuren Yachten hinein in die **Mangrovenwälder**. Hier leben Quallen, Seegurken oder auch der Graureiher – Natur pur. Am Ende der Tour können Sie sich am **Simpson Bay Strand** abkühlen. Die **Simpson Bay Lagune** können Sie aber auch ganz entspannt vom **Motorboot** aus erleben.

Motorradfreaks kommen auf St. Maarten voll auf ihre Kosten. Auf einer echten **Harley Davidson** durchs karibische Inselparadies: entlang der Simpson Bay, Marigot, Grand Case und dann Dampf ablassen am Strand. Fröhlichen Fahrspaß verspricht auch die Inseltour im **ATV**. Auf den **vierrädrigen Fahrzeugen** kurven Sie über die Insel bis zu einem erfrischenden **Badestopp** am Meer. Näher sind Sie der Natur aber auf **Schusters Rappen**. In der **Guana Bay** an der Ostküste führen die **Wanderpfade** über Grasfelder und vorbei an rauen Felsen. Belohnt werden Sie immer wieder mit spektakulären Ausblicken, zum Beispiel auf die **Nachbarinsel St. Barths**. Der **Speed-Katamaran** legt sogar in der Inselhauptstadt **Gustavia** an.

Wer sich noch immer nicht für seine Art der Fortbewegung auf St. Maarten entscheiden konnte, macht zum guten Schluss das Rennen. Und zwar bei der **America's Cup Regatta**, einem echten Highlight für Segelfans. Auf den Original-Siegerbooten der weltberühmten America's Cup Regatta können Sie als Crewmitglied kräftig mit anpacken oder sich das sportliche Treiben entspannt anschauen. Das Beste daran: Sie brauchen noch nicht einmal Segelkenntnisse, um unter den Siegern zu sein.

Wie Sie es auch anstellen, viele Wege führen über die multikulturelle Karibikinsel St. Maarten. Nur eines ist sicher: Nach einem Tag voller Abenteuer führt der Weg wieder an Bord von AIDA.

Daten & Fakten

Größe: St. Maarten gehört zur Gruppe der Inseln über dem Wind. Sie hat eine Fläche von 93 km². Auf der Insel leben 77.000 Menschen, 36.000 davon im französischen Teil, 41.000 im niederländischen.

Klima: Die jährliche Durchschnittstemperatur liegt bei 27 °C. Für ein wenig Abkühlung sorgen die aus östlichen Richtungen wehenden Passatwinde.

Politik: Der Norden ist Teil des französischen Überseedepartements Guadeloupe und somit auch Teil der Europäischen Union. Der Süden gehört zu den Niederländischen Antillen, und damit zum Königreich der Niederlande, ist aber nicht Teil der Europäischen Union.

Sprache: Offizielle Amtssprachen sind Holländisch und Französisch. Mit Englisch kommt man überall weiter.

Währung: Im französischen Teil Euro, im niederländischen Teil Antillen Gulden (ANG). Er unterteilt sich in 100 Cent, 1 ANG entspricht ca. 0,40 Euro.

Hinweis: Bitte beachten Sie, dass die Ausflüge von uns lediglich vermittelt werden. Die Durchführung liegt in den Händen der örtlichen Agenturen. Diese sind als Veranstalter der Ausflüge Ihre Vertragspartner. Eine Liste der Ausflugsagenturen ist an Bord einsehbar.

Ausflugprogramm

St. Maartens Höhepunkte

STM 02

Stationen: ca. 45 min durch viele Dörfer in den französischen Teil der Insel zur Orient Bay im Norden; anschließend ca. 30 min Weiterfahrt in den Westen nach Marigot; hier ca. 45 min Freizeit; während der Rückfahrt Fotostopp am Cole Bay Aussichtspunkt

Erwachsene: 34,50 Euro

Kinder: 19,95 Euro

Dauer: ca. 2 h 45

Unterwegs mit: Bus, zu Fuß

Mahlzeiten/Getränke: keine

Hinweise: Ausstiegsmöglichkeit in Philippsburg mit Rückkehr zum Schiff auf eigene Faust (ca. 1,5 km), Wassertaxis vor Ort gegen Gebühr

St. Maartens Höhepunkte mit Schmetterlingsfarm



STM 01

Stationen: ca. 30 min Fahrt zur Schmetterlingsfarm im französischen Teil der Insel; hier ca. 45 min Rundgang; anschließend ca. 30 min Weiterfahrt in den Westen nach Marigot, Hauptstadt des französischen Teils; hier ca. 45 min Freizeit; während der Rückfahrt Fotostopp am Cole Bay Aussichtspunkt

Erwachsene: 44,50 Euro Kinder: 29,95 Euro

Dauer: ca. 3 h 30

Unterwegs mit: Bus, zu Fuß

Mahlzeiten/Getränke: 1 Rum- oder Fruchtponch

Per Bus & Boot nach Marigot

STM 16

Stationen: nach kurzem Transfer ca. 1 h Fahrt mit dem Motorboot in die Simpson Bay Lagune; Weiterfahrt mit dem Bus nach Marigot, Hauptstadt des französischen Teils der Insel; hier ca. 2 h Freizeit; Rückfahrt per Bus

Erwachsene: 49,95 Euro Kinder: 39,95 Euro

Dauer: ca. 5 h

Unterwegs mit: Bus, Motorboot, zu Fuß

Mahlzeiten/Getränke: keine

Hinweise: Tour kann auch in umgekehrter Reihenfolge stattfinden

Per Katamaran zum Strand



STM 05

Stationen: kurzer Fußweg zum Segelkatamaran; ca. 45 min Fahrt entlang der Küste; ca. 1 h Aufenthalt an einem der zahlreichen Schnorchelspots; Rückkehr zum Hafen

Erwachsene: 49,95 Euro Kinder: 29,95 Euro

Dauer: ca. 2 h 30

Unterwegs mit: Segelkatamaran, Bus, zu Fuß

Mahlzeiten/Getränke: Wasser, Rumpunch, Fruchtponch

Hinweise: alkoholische Getränke erst nach dem Schnorcheln, Tour findet am Nachmittag statt und kann zum Beispiel mit STM 01 oder STM 02 kombiniert werden

Ein halber Tag auf St. Maarten



STM 03

Stationen: ca. 45 min Fahrt nach Marigot, Hauptstadt des französischen Teils der Insel, ca. 30 min Freizeit; weiter zu einem der vielen Strände der Insel; ca. 1 h 30 Aufenthalt; Rückfahrt

Erwachsene: 39,95 Euro

Kinder: 29,95 Euro

Dauer: ca. 4 h

Unterwegs mit: Bus, zu Fuß

Mahlzeiten/Getränke: keine

Hinweise: Strandauswahl abhängig von Besucheraufkommen und Strömungsverhältnissen, i.d.R. keine Umkleemöglichkeiten am Strand

Ein ganzer Tag auf St. Maarten



STM 04

Stationen: ca. 45 min Fahrt nach Marigot, Hauptstadt des französischen Teils der Insel, ca. 30 min Freizeit; weiter zum Orient Beach an der Atlantikküste; insgesamt ca. 3 h Aufenthalt inklusive Mittagessen; Rückfahrt

Erwachsene: 54,50 Euro

Kinder: 39,95 Euro

Dauer: ca. 6 h

Unterwegs mit: Bus, zu Fuß

Mahlzeiten/Getränke: Mittagessen, Welcome-Drink, Bier, Fruchtsaft

Hinweise: Liegen am Strand inklusive

Auf dem Rücken der Pferde



STM 06

Stationen: ca. 45 min Fahrt zum Strand im französischen Teil der Insel; je nach Gruppengröße zunächst Aufenthalt am Strand oder kurzer Fußweg zum Reitstall; Vergabe der Reithelme und Zuteilung der Pferde, kurze Einweisung; insgesamt ca. 1 h Ritt auf sandigen Pfaden durch ein Naturreservat, vorbei an Mangroven und am Strand entlang, Ritt durchs Wasser; ggf. nochmals Strandaufenthalt; Rückfahrt

Erwachsene: 79,95 Euro

Kinder: 79,95 Euro

Dauer: ca. 2 h 30

Unterwegs mit: Bus, Pferd, zu Fuß

Mahlzeiten/Getränke: keine

Hinweise: Mindestalter 9 Jahre, max. Gewicht 90 kg, Helmpflicht, für Schwangere und Gäste mit Rückenproblemen nicht geeignet, Schuhe und Hose werden evtl. nass

Im ATV über St. Maarten



STM 07

Stationen: ca. 20 min Transfer zur Basisstation Village Plantation; anschließend ca. 1 h Fahrt per ATV mit Fotostopps an verschiedenen Aussichtspunkten bis zum Strand; ca. 45 min Aufenthalt und Gelegenheit für ein Bad im Meer; Rückfahrt zur Village Plantation; ab hier individuelle Rückkehr zum Hafen per Transferbus

Erwachsene: 79,95 Euro

Kinder: nein

Dauer: ca. 3 h

Unterwegs mit: Bus, ATV (Einsitzer)

Mahlzeiten/Getränke: keine

Hinweise: Mindestalter 18 Jahre, max. Gewicht 90 kg, Führerschein mitbringen, Haftungsausschlussklärung vor Ort erforderlich

Der Höhepunkt für Motorradfans: Harley Davidson Tour



STM 08

Stationen: ca. 20 min Transfer zur Basisstation The Village; Erledigung der Formalitäten und Vergabe der Helme; unter Anführung eines Guides Fahrt entlang der Simpson Bay nach Marigot; weiter durch Grand Case und verschiedene Dörfer; Rückfahrt zur Basisstation mit Möglichkeit zum Einkaufen; Busfahrt zum Schiff

Preis pro Fahrzeug: 199,00 Euro

Dauer: ca. 3 h

Unterwegs mit: Bus, Harley-Davidson

Mahlzeiten/Getränke: keine

Hinweise: Mindestalter Fahrer 25 Jahre, Mitfahrer 18 Jahre, Motorradführerschein mitbringen, Kreditkarte erforderlich zur Hinterlegung der Kautions

Der Höhepunkt für Segelfans: America's Cup Regatta



STM 09

Stationen: direkt auf der Pier kurze Einweisung in den Verlauf der Tour, je nach Teilnehmerzahl Einteilung in die verschiedenen Crews (Skipper und 2 Trimmer als Basiscrew vorhanden); Transfer per Tenderboot zu den original America's Cup Regattaboote; je nach Windverhältnissen ca. 20 min Vorbereitung und anschließend ca. 45 min Regatta; Rückkehr zur Hafencbucht und per Tender zur Basisstation; Möglichkeit, Souvenirs einzukaufen; per Tenderboot Rückkehr zur Pier

Erwachsene: 79,95 Euro

Kinder: nein

Dauer: ca. 3 h

Unterwegs mit: Tenderboot, Regattaboot

Mahlzeiten/Getränke: Fruchtponch, Rumpunch

Hinweise: Sportschuhe, Segelerfahrung nicht notwendig

Kajaktour auf der Salzwasserlagune



STM 11

Stationen: ca. 40 min Fahrt zum Strand von Kim Sha in der Simpson Bay; nach kurzer Einweisung in die Paddeltechnik ca. 45 min Kajaktour über die größte Salzwasserlagune der Karibik; vorbei an Mangroven sowie über die französisch-niederländische Wassergrenze; ca. 1 h Stopp am Strand mit Möglichkeit zum Baden und Relaxen; ca. 1 h Rückfahrt per Kajak zurück zum Ausgangspunkt und nach einer Erfrischungspause Rückfahrt zum Hafen

Erwachsene: 62,50 Euro

Kinder: 59,95 Euro

Dauer: ca. 3 h 30

Unterwegs mit: Bus, Kajak (Einsitzer, Zweisitzer)

Mahlzeiten/Getränke: Getränke

Hinweise: Wechselkleidung empfohlen

Küstenwanderung



STM 12

Stationen: ca. 15 min Transfer nach Guana Bay; ca. 2 h Wanderung entlang der atlantischen Ostküste mit ihren Felsformationen und über grasbewachsene Ebenen; in der Geneve Bay Aussicht auf die Nachbarinsel St. Barths; zurück zum Strand von Guana Bay mit kurzer Erfrischungspause und Rückfahrt

Erwachsene: 49,95 Euro

Kinder: 49,95 Euro

Dauer: ca. 3 h 30

Unterwegs mit: Bus, zu Fuß

Mahlzeiten/Getränke: Wasser

Hinweise: Wege sind steil, steinig und unbefestigt; Sonnenschutz empfohlen

Mit dem Speed-Katamaran auf die Lifestyle-Insel St. Barths



STM T40

Stationen: mit dem exklusiven Speed-Katamaran ca. 45 min nach St. Barth; Ankunft in der Inselhauptstadt Gustavia; vor Ort ca. 4 h Freizeit zur Inselerkundung; Möglichkeiten zum Einkaufen in den exklusiven Geschäften in Gustavia oder zum Baden und Relaxen am Shell Beach sowie am St. John's Beach;

auf der Rückfahrt Bade- und Schnorchelstopp auf der „Ile Fourche“ (Unterwassernaturpark zwischen St. Maarten und St. Barths)

Erwachsene: 112 Euro Kinder: 112 Euro

Dauer: ca. 7 h 30

Unterwegs mit: Speed-Katamaran

Mahlzeiten/Getränke: Open Bar mit Softdrinks und Bier, Snacks auf Katamaran

Hinweise: Reisepass erforderlich, Taxis oder Jeeps können vor Ort auf eigene Kosten angemietet werden

Bade- & Segelausflug mit dem Katamaran „Golden Eagle“



Stationen: mit dem exklusiven Segelkatamaran „Golden Eagle“ hinaus auf die karibische See; unter Segeln zu einer kleinen vorgelagerten Insel; Zeit zum Baden, Schnorcheln und Relaxen am weißen Sandstrand; Sichtung von Schildkröten und Delfinen möglich; kleiner Imbiss an Bord auf dem Rückweg

Erwachsene: 65,50 Euro Kinder: 59,90 Euro

Dauer: ca. 4 h

Unterwegs mit: Segelkatamaran

Mahlzeiten/Getränke: Imbiss, Open Bar

Hinweise: Umkleidemöglichkeiten und Dusche an Bord

Übrigens – wir verleihen qualitativ hochwertige und desinfizierte **Schnorchelausrüstungen** zum Preis von 8 Euro pro Tag. Alternativ dazu können Sie in der AIDA Tauchbasis Ihre eigene Maske inklusive Schnorchel zum Vorteilspreis erwerben! Informieren lohnt sich!

Mit dem Schnellboot nach Marigot: Baden, Schnorcheln & Bummeln



Stationen: mit dem Schnellboot zum Schnorchelspot; an Bord ausführliche Einweisung durch AIDA Crew in den Schnorchel-sport; ca. 45 min Schnorchelstopp; anschließend weiter nach Marigot; ca. 1 h Freizeit zum Shoppen und Bummeln; auf dem Rückweg ca. 1 h Badestopp am karibischen Sandstrand

Erwachsene: 59,90 Euro Kinder: 49,90 Euro

Dauer: ca. 4 h

Unterwegs mit: Schnellboot

Mahlzeiten/Getränke: Wasser, Bier und Rumpunsch

Hinweise: Schnorchelausrüstung auf dem Boot in begrenzter Stückzahl vorhanden



Fahrradturen

Von Holland nach Frankreich



Stationen: durch die bunten Gassen von Philipsburg und den holländischen Teil St. Maartens in Richtung Norden auf den Cole Bay Hill; dann nach Marigot; Stopp auf dem Marktplatz, weiter entlang der Küste durch Villenviertel bis zum Badestopp an der Mullit Bay; entlang des Queen Juliana Airports zurück zum Schiff

Erwachsene: 59 Euro

Kinder: nein

Dauer: ca. 6 h

Länge: ca. 45 km

Typ: Soft/Aktiv Bikingtour

Mahlzeiten/Getränke: AIDA Trinkflasche, Energy Pulver, Fitness Riegel



Tauchausflüge

Entdecken Sie die Unterwasserwelt: Schnuppertauchen im Meer

STM T02

Stationen: Einweisung im Pool von AIDA; anschließend kurzer Transfer mit dem Bus zur Tauchbasis; ca. 15 min Fahrt mit dem Tauchboot entlang der Küste St. Maartens zum Korallenriff; Korallenblöcke mit Gorgonien und farbenprächtige Schwämme bieten Lebensraum für Kaiserfisch, Mönchsfisch und zahlreiche Schwarmfische; Sichtung von Langusten möglich; Tauchtiefe max. 8 m; Tauchzeit ca. 30 min

Erwachsene: 89,90 Euro

Kinder: nein

Dauer: ca. 6 h

Unterwegs mit: Boot, Bus

Mahlzeiten/Getränke: Softdrinks



2 Tauchgänge für zertifizierte Taucher

STM T04

Stationen: mit dem Bus zur Tauchbasis; anschließend Briefing auf dem Tauchboot; Ausfahrt entlang der beeindruckenden Südküste zum nahe gelegenen Marineschutzpark; abwechslungsreiche Riffe mit Gorgonien und verschiedenfarbigen Korallenstöcken, Lebensraum für eine Vielzahl an Korallenfischen, Barrakudas und Rochen; Sichtung von Langusten, Schildkröten und Riffhaien möglich

Erwachsene: 99,90 Euro

Kinder: nein

Dauer: ca. 6 h

Unterwegs mit: Boot und Bus

Mahlzeiten/Getränke: Softdrinks

Hinweise: inklusive hochwertiger SCUBAPRO-Leihhausrüstung mit Tauchcomputer



Golfausflüge

Golfausflüge sind in diesem Hafen nicht möglich!

La Romana/Dom. Republik

– Das wahre Abenteuer wartet im Landesinneren –

La Romana war Jahrhunderte lang nichts weiter als ein kleines Dörfchen, das erst durch den Zuckerboom aus dem Dornröschenschlaf geweckt wurde. Der Ort wuchs zu einer Stadt mit Hafen heran. Die Straßen verlaufen alle schnurgerade wie auf einem Schachbrett, die Häuser sind bunt bemalt. Ein charmanter Ort, allerdings ohne viele Sehenswürdigkeiten. Dafür hat's das Hinterland aber in sich. Also, der Liegestuhl muss warten. Ein bisschen Kolumbus steckt doch in jedem von uns...

Nicht weit von hier ist das **Künstlerdorf Altos de Chavón** zu finden. Oder sollte man „künstliches Dorf“ sagen? Denn auf einer immergrünen Anhöhe wurde vor etwa 30 Jahren aus Korallenkalkstein eine mediterrane Siedlung aus dem 16. Jahrhundert naturgetreu nachgebaut. So eine Art bewohntes Museumsdorf. Mittelpunkt des Dorfes, von dem Sie einen atemberaubenden Ausblick auf den Fluss Chavón genießen können, der sich tief unten im Tal durch das dichte Grün des Dschungels schlängelt, ist die Kirche. Das Künstlerdorf ist Stein gewordener Traum von Charles Bluhdorn, dem ehemaligen Präsidenten der amerikanischen Zuckerfirma „Gulf and Western“, der in den 70er Jahren diese detailgetreue Kopie eines mediterranen Dorfes in Auftrag gab. Das große **Amphitheater** mit 5.000 Plätzen ist eines der renommiertesten Kulturzentren des Landes. In den Läden und Werkstätten arbeiten **Künstler und Kunsthandwerker**, die ihre Werke zum Verkauf anbieten.

Außergewöhnliches erleben Sie anschließend bei der **Boots-tour** auf dem **Fluss Chavón**, der schon dem Filmklassiker „Apocalypse now“ unter der Regie von Francis Ford Coppola als Kulisse diente. Die Attraktion dabei: Es handelt sich um nachgebaute **Mississippi-Dampfer**.

Die **Badeinsel Isla Catalina** ist ein unbewohntes kleines Eiland. Angeregt durch den langen Sandstrand und unberührte Natur können Sie sich dort einen Tag wie Robinson fühlen. Oder sich bei einer **karibischen Strandmassage** durch einen AIDA Spa-Therapeuten richtig verwöhnen lassen. Ausspannen können Sie auch auf der **Isla Saona** – einer von Korallengärten umgebenen Insel, die der südlichen Küste der Dominikanischen Republik vorgelagert ist. Im **Schnellboot** geht es direkt vom Hafen zur Insel – und zurück. Die Zeit dazwischen können

Sie am herrlichen Sandstrand verbringen – mit Faulenzen, Baden oder Schnorcheln. Sommer, Sonne und vor allem Strand genießen Sie auch in einer der **schönen Hotelanlagen** im ehemaligen **Fischerdörfchen Bayahibe**. Machen Sie aus Ihrem Abreisetag einen **Urlaubstag**: Das Wasser am perfekten Sandstrand ist mit der blauen Flagge für hervorragende Badequalität ausgezeichnet. Können Sie da widerstehen? Bei soviel Wasser drum herum bedienen Sie sich an der **Open Bar** – trinken soviel Sie mögen, damit auch „innen“ für ausreichend Feuchtigkeit gesorgt ist. Den Grundstoff für den Rum übrigens können Sie in seiner Urform als **frisches Zuckerrohr** probieren; die Tour mit einem **Truck ins Umland von La Romana** macht's möglich. Aber auch wer sich für **Kakteen und Orchideen** interessiert, ist hier richtig. An der **Costa Nursery** befindet sich die größte Sammlung des Landes.

Mal was anderes als Wasser, Sonne oder Pflanzen? Dann tauchen Sie doch ab mit uns in die Unterwelt: Ganz in der Nähe von La Romana befinden sich die **Cuevas de las Maravillas** – Höhlen mit faszinierender Beleuchtung und beeindruckender Akustik, die schon vor der Zeit der spanischen Eroberer von den Taino-Indianern bewohnt wurden.

Eine Hand gerollte **Zigarre** typisch dominikanischer Art, deren Herstellung Sie in einem der kleinen **Zigarrenshops** hautnah erleben und anschließend auch käuflich erwerben können, erinnert mit ihrem würzigen Duft noch lange an den Urlaub. Ihre letzten Pesos können Sie dann in einem **Souvenirmarkt** ausgeben.

Jetzt soll noch einer sagen, Sie hätten in der „DomRep“ nur am Strand gelegen – es sei denn, Sie haben es so gewollt ...



Daten & Fakten

Größe: Die Dominikanische Republik (República Dominicana) liegt auf dem Ostteil der Insel Hispaniola, hat eine Fläche von 48.734 km² und knapp 8,7 Millionen Bewohner. Hauptstadt ist Santo Domingo mit ca. 3 Mio. Einwohnern.

Klima: Das tropische Klima hat übers Jahr kaum Temperaturunterschiede, sie liegen bei 23 bis 28 °C. Zwischen April und November regnet es häufiger, sonst ist es niederschlagsarm.

Politik: Seit 1966 Präsidentschaftsrepublik; das Zweikammerparlament besteht aus dem Senat (30 Sitze) und dem Abgeordnetenhaus (149 Sitze). Die ehemalige spanische Kolonie ist seit 1863 unabhängig.

Sprache: Spanisch, in den großen Touristenzentren wird auch Englisch und Deutsch gesprochen.

Währung: Der Dominikanische Peso (RD \$) unterteilt sich in 100 Centavos; 100 RD \$ entsprechen ca. 2 Euro.

Hinweise: Bitte beachten Sie, dass die Ausflüge von uns lediglich vermittelt werden. Die Durchführung liegt in den Händen der örtlichen Agenturen. Diese sind als Veranstalter der Ausflüge Ihre Vertragspartner. Eine Liste der Ausflugsagenturen ist an Bord einsehbar. Die Rückbestätigung Ihrer Flugzeiten erfolgt bei Buchung des An- und Abreisepaketes an Bord. Eine Umbuchung des Ausflugs ist danach bis Buchungsschluss möglich.

Ausflugprogramm

Das Künstlerdorf Altos de Chavón & Cuevas de las Maravillas



LRM 03

Stationen: ca. 20 min Fahrt durch La Romana und die Hotelanlage Casa de Campo nach Altos de Chavón; dort zunächst Besuch des Amphitheaters, weiter Rundgang durch den Ort mit seinen im mediterranen Stil angelegten Häusern und Geschäften; Weiterfahrt entlang der Südküste zur wunderschönen und eindrucksvollen Tropfsteinhöhle Cuevas de las Maravillas; ca. 1 h Besuch der Höhle; auf der Rückfahrt zum Hafen oder Flughafen kurzer Einkaufsstopp am Columbus Plaza

Erwachsene: 45,50 Euro

Kinder: 29,95 Euro

Dauer: ca. 3 h 30

Unterwegs mit: Bus, zu Fuß

Mahlzeiten/Getränke: 2 Flaschen Wasser

Das Künstlerdorf Altos de Chavón & Bootstour auf dem Chavón

LRM 02

Stationen: ca. 20 min Fahrt durch La Romana und die Hotelanlage Casa de Campo nach Altos de Chavón; dort zunächst Besuch des Amphitheaters, weiter Rundgang durch den Ort

mit seinen im mediterranen Stil angelegten Häusern und Geschäften; ca. 15 min Fußweg hinunter zum Fluss Chavón; Umstieg auf einen nachgebauten Mississippi-Dampfer und ca. 1 h Fahrt auf dem Fluss; Rückfahrt zum Hafen oder Flughafen

Erwachsene: 49,95 Euro Kinder: 29,95 Euro
 Dauer: ca. 3 h
 Unterwegs mit: Bus, Boot, zu Fuß
 Mahlzeiten/Getränke: Open Bar

Im Schnellboot zur Isla Saona



LRM 07

Stationen: kurzer Fußweg zum Schnellboot im Hafen von La Romana; ca. 1 h 15 Fahrt im Schnellboot zur Isla Saona; auf der Isla Saona ca. 1 h 30 Aufenthalt an einem der schönsten Strände der Südküste; während der Rückfahrt kurzer Schwimmstopp im kristallklaren Wasser

Erwachsene: 89,95 Euro Kinder: 59,95 Euro
 Dauer: ca. 4 h 30
 Unterwegs mit: Schnellboot
 Mahlzeiten/Getränke: Open Bar
 Hinweise: Mindestalter 8 Jahre, für Schwangere und Gäste mit Rückenbeschwerden nicht geeignet

Im Schnellboot zur Isla Saona (inkl. Mittagessen)



LRM 07A

Stationen: kurzer Fußweg zum Schnellboot im Hafen von La Romana; ca. 1 h 15 Fahrt im Schnellboot zur Isla Saona; auf der Isla Saona ca. 3 h 15 Aufenthalt an einem der schönsten Strände der Südküste; Mittagessbuffet; während der Rückfahrt kurzer Schwimmstopp im kristallklaren Wasser

Erwachsene: 99,95 Euro Kinder: 69,95 Euro
 Dauer: ca. 6 h 30
 Unterwegs mit: Schnellboot
 Mahlzeiten/Getränke: Mittagessbuffet, Open Bar
 Hinweise: Mindestalter 8 Jahre, für Schwangere und Gäste mit Rückenbeschwerden nicht geeignet

Zum Hotelstrand nach Bayahibe



LRM 15

Stationen: ca. 30 min Transfer zu einem der 4-5*Hotels in Bayahibe; dort ca. 3 h 30 Möglichkeit den mit der blauen Flagge ausgezeichneten hoteleigenen Sandstrand zu nutzen;

Nutzung von Swimming Pool, Beach-Volleyballfeld und Duschen inklusive; Rückfahrt zum Hafen oder Flughafen

Erwachsene: 59,95 Euro Kinder: 39,95 Euro
 Dauer: ca. 4 h 30
 Unterwegs mit: Bus
 Mahlzeiten/Getränke: Open Bar
 Hinweise: Handtücher, Liegen und Sonnenschirme inklusive

Zum Hotelstrand nach Bayahibe (inkl. Mittagessen)



LRM 15A

Stationen: ca. 30 min Transfer zu einem der 4-5*Hotels nach Bayahibe; dort ca. 5 h Möglichkeit den mit der blauen Flagge ausgezeichneten hoteleigenen Sandstrand zu nutzen, ebenso Nutzung von Swimming Pool, Beach-Volleyballfeld und Duschen möglich; inkl. Mittagessbuffet; Rückfahrt zum Hafen oder Flughafen

Erwachsene: 72,50 Euro Kinder: 42,50 Euro
 Dauer: ca. 6 h
 Unterwegs mit: Bus
 Mahlzeiten/Getränke: Mittagessbuffet, Open Bar
 Hinweise: Handtücher, Liegen und Sonnenschirme inklusive

Transfer zur Badeinsel Isla Catalina



LRM 10

Stationen: ca. 30 min Transfer per Fähre zur Isla Catalina; auf der Insel ca. 3 h 30 Aufenthalt zum Baden und Relaxen; Rückfahrt zum Hafen

Erwachsene: 54,50 Euro Kinder: 39,95 Euro
 Dauer: ca. 4 h 30
 Unterwegs mit: Fähre
 Mahlzeiten/Getränke: 1 Getränk

Wellness-Tag auf der Badeinsel „Isla Catalina“



LRM 10A

Stationen: ca. 30 min Transfer per Fähre zur Isla Catalina; auf der Insel ca. 3 h 30 Aufenthalt zum Baden und Relaxen; karibische Strandmassage (ca. 20 min) vom AIDA Body & Soul Spa-Therapeuten inklusive; Rückfahrt zum Hafen

Erwachsene: 83,50 Euro Kinder: nein
 Dauer: ca. 4 h 30

Unterwegs mit: Fähre
Mahlzeiten/Getränke: 1 Getränk

Im Truck durch die Umgebung von La Romana LRM 14

Stationen: ca. 30 min Fahrt im offenen Truck in die Umgebung von La Romana, vorbei an einem Zuckerrohrfeld; Möglichkeit, Zuckerrohr zu probieren; weiter zur Costa Nursery, ca. 30 min Besuch der größten Sammlung von Kakteen und Orchideen im Land; zurück durch die Straßen von La Romana, Beobachtung der Zigarrenherstellung; anschließend ca. 25 min Stopp an einem Souvenirladen; während der Rückfahrt zum Hafen oder Flughafen vorbei an einer Zuckerrohrfabrik

Erwachsene: 45,50 Euro Kinder: 35,50 Euro

Dauer: ca. 3 h 30

Unterwegs mit: Truck

Mahlzeiten/Getränke: Erfrischungsgetränk, Früchte

Hinweise: für Schwangere und Gäste mit Rückenproblemen nicht geeignet, Strecken teilweise unbefestigt

Bootssafari zur Isla Saona LRM T01

Stationen: mit einem komfortablen Tauchboot entlang der Küste, kurzer Stopp in Bayahibe; anschließend Durchquerung der Mangroven im Boot; Sichtung von Schildkröten möglich; Ankunft auf Isla Saona; Zeit zum Baden und Relaxen am karibi-schen Sandstrand; Möglichkeit zum Schnorcheln; danach Buffet am Strand; Rückfahrt mit Stopp am „Piscina natural“; einer türkisblauen Sandbank; auch für abreisende Gäste geeignet

Erwachsene: 79,00 Euro Kinder: 69,00 Euro

Dauer: ca. 5 h

Unterwegs mit: Boot

Mahlzeiten/Getränke: Softdrinks, Mittagsbuffet am Strand, Cuba Libre auf dem Rückweg

Hinweise: Sonnenliege am Strand

Geführter Schnorchelausflug LRM T05

Stationen: mit dem Boot entlang der Küste nach Isla Catalina; ausführliche Einweisung in den Schnorchelsport während der Überfahrt; danach gemeinsam beim Schnorcheln mit AIDA Tauchlehrer die farbenprächtige Unterwasserwelt und ihre Artenvielfalt erkunden; anschließend Strandaufenthalt unter

Palmen mit ausreichend Zeit zum Baden und Relaxen vor traumhafter Kulisse; weiterer Schnorcheltauchgang möglich; auch für abreisende Gäste geeignet

Erwachsene: 69,90 Euro

Kinder: 59,90 Euro

Dauer: ca. 5 h

Unterwegs mit: Boot

Mahlzeiten/Getränke: Früchte, Softdrinks, Rumpunsch nach dem Schnorcheln

Hinweise: inkl. hochwertiger SCUBAPRO-Schnorchelleihausrüstung



Fahrradtouren

Luxuriöses Freizeitzentrum



LRM B01

Stationen: vorbei an einem der besten Golfplätze der Welt; leichte Bergauffahrt Richtung Altos de Chavón; Stopp mit Blick auf den Chavón River; Bergabfahrt an die Küste; Stopp in der Marina; entlang der Südküste; Badestopp an der Playa Minitas

Erwachsene: 49 Euro

Kinder: nein

Dauer: ca. 5 h

Länge: ca. 30 km

Typ: Soft Bikingtour

Mahlzeiten/Getränke: AIDA Trinkflasche, Energy Pulver, Fitness Riegel



Golfausflüge

The Teeth of the Dog

LRM G01

Beschreibung: The Teeth of the Dog rangiert auf Platz 35 der 100 besten Golfplätze der Welt; 18 Loch, Par 72, 6295 m; ein Meisterstück Pete Dye's, der die Korallenküste in das Design einbezieht; sieben Spielbahnen „hüpfen von Klippe zu Klippe“ und verlangen dem Golfer alles ab

Erwachsene: 199 Euro

Kinder: 199 Euro

Dauer: ca. 6 h 30

Hinweise: Softspikes empfohlen; Dress Code:

Kragenshirt und Knie bedeckende Hosen, keine Jeans, Durchführung am Abreisetag in Abhängigkeit von den Flugzeiten
Leistungen: Transfer zum Golfclub und zurück, Greenfee, Golf-Cart, Caddy Fee, Leihschläger (Komplettsatz oder Halbsatz), Betreuung durch den AIDA Golf Pro



The Links

LRM G01A

Beschreibung: The Links erinnert mit seinem welligen Terrain, kleinen Greens und sieben Lagunen an Britische und Schottische Kurse; 18 Loch, Par 71, 5905 m; ebenfalls von Pete Dye gestaltet, besticht er durch außergewöhnliche Blicke auf die Karibik und das Resort „Casa de Campo“

Erwachsene: 165 Euro

Kinder: 165 Euro

Dauer: ca. 6 h 30

Hinweise: Softspikes empfohlen; Dress Code:

Kragenshirt und Knie bedeckende Hosen, keine Jeans, Durchführung am Abreisetag in Abhängigkeit von den Flugzeiten

Leistungen: Transfer zum Golfclub und zurück, Greenfee, Golf-Cart, Leihschläger (Komplettsatz oder Halbsatz), Betreuung durch den AIDA Golf Pro



Für Einsteiger: Schnuppergolfen

LRM G02

Beschreibung: erstes Golfplatzfeeling bei einem zweistündigen Schnuppergolfkurs mit dem AIDA Golf Pro; kurze Theorie-Runde; danach Einweisung in den Golfschwung im kurzen und langen Spiel auf der Driving Range und den Übungseinrichtungen, nach dem Unterricht Freizeit zum Üben auf der Range oder Entspannen im Clubhaus; ideal für Neulinge und Anfänger; Hin- und Rücktransfer zusammen mit dem Ausflug LRM G01

Erwachsene: 65 Euro

Kinder: 65 Euro

Dauer: ca. 6 h 30

Hinweise: Dress Code: Kragenshirt und

Knie bedeckende Hosen, keine Jeans, Durchführung am Abreisetag in Abhängigkeit von den Flugzeiten

Leistungen: Transfer zum Golfclub und zurück, Fee für Driving Range, Übungsanlagen und Bälle, Leihschläger (Komplettsatz oder Halbsatz), Betreuung durch den AIDA Golf Pro

