

## Lieber Gast!

Nicht mehr lange – und Ihre schönsten Urlaubsträume werden wahr: an Bord von AIDA.

Aber was wäre eine Seereise ohne aufregende Eindrücke an Land? Am Ziel Ihrer Urlaubsträume ist nun alles möglich: Erholung, Kultur, Entdeckertouren und sportlich-aktive Ausflüge.

Ob Sie historische Schätze entdecken, zur Unterwasserwelt abtauchen, neue Landschaften erforschen oder Action & Spaß verbinden wollen – Sie entscheiden wo's lang geht.

An Bord sind die AIDA Scouts Ihre Ansprechpartner in allen Fragen rund um Landgänge und Ausflüge. Sie beraten Sie gerne, buchen Ihre Ausflüge und haben immer ein paar interessante Tipps parat.




Egal welchen Ausflug Sie sich aussuchen: Wenn AIDA den Anker lichtet und Kurs auf den nächsten Hafen nimmt, werden Sie eine Menge erlebt haben. Wir wünschen Ihnen jetzt schon viel Spaß und tolle Eindrücke!

Sonnige Grüße

Ihre AIDA Scouts

## Inhaltsverzeichnis

### Wichtige und praktische Hinweise zu den Landausflügen

	AIDA Biking Station	S. 7
	AIDA Tauchbasis	S. 9
	AIDA Golf Station	S. 13

### Ausflugshäfen

Funchal/Madeira (Kanaren 6: Tag 1, 13:00 Uhr bis Tag 2, 17:00 Uhr) (Kanaren 5: Tag 4, 13:00 Uhr bis Tag 6, 00:30 Uhr)	S. 14
Santa Cruz de la Palma/La Palma (Kanaren 6: Tag 3, 08:00–18:00 Uhr) (Kanaren 5: Tag 6, 14:00–20:00 Uhr)	S. 27
Puerto del Rosario/Fuerteventura (Kanaren 6: Tag 4, 08:00–20:00 Uhr) (Kanaren 5: Tag 1, 08:00–20:00 Uhr)	S. 38
Arrecife/Lanzarote (Kanaren 6: Tag 5, 00:00–20:00 Uhr) (Kanaren 5: Tag 2, 00:00–20:00 Uhr)	S. 50
Las Palmas/Gran Canaria (Kanaren 6: Tag 6, 08:00–20:00 Uhr) (Kanaren 5: Tag 3, 08:00–18:00 Uhr)	S. 62
Santa Cruz de Tenerife/Teneriffa (Kanaren 6: Tag 7, 01:00–20:00 Uhr) (Kanaren 5: Tag 7, 06:00–20:00 Uhr)	S. 73

+++ UNSER SERVICE FÜR SIE +++

Planen Sie Ihr persönliches AIDA Ausflugsprogramm schon jetzt mit Ihren Buchungen unter [www.myaida.de](http://www.myaida.de)

## Hinweise für unterwegs

### Auf zum Treffpunkt

Bevor es an Land geht, trifft sich die gesamte Ausflugsgruppe an Bord. Ort und Uhrzeit stehen auf Ihrem Ausflugssticket. Bitte kommen Sie rechtzeitig und melden sich namentlich beim AIDA Scout.

### Ihr Ausflugssticket

Das Ticket ist Ihre „Eintrittskarte“ für den Ausflug und wird von der Agentur zu Beginn eingesammelt.

### Nicht vergessen: Ihre Bordkarte

Auch an Land gilt: Bordkarte mitnehmen.

### Getränke für zwischendurch

Wir empfehlen Ihnen ausreichend Trinkwasser mitzunehmen. Bei vielen Ausflügen können Sie sich auch direkt an der Gangway mit kühlen Getränken eindecken.

### Für ein gutes Gefühl: Sonnenschutz

Zeigen Sie der starken Sonneneinstrahlung die kalte Schulter: mit Sonnencreme, Kopfbedeckung und Sonnenbrille.

### Damit Sie's passend haben

Etwas Kleingeld dabei zu haben, ist auf jedem Ausflug hilfreich. Informationen zu den Landeswährungen erhalten Sie an Bord.

### Angemessen angezogen?

Bequeme Schuhe machen das Laufen leichter. Bitte haben Sie beim Besuch religiöser Stätten Verständnis für die Sitten des Landes: Knie und Schultern bleiben bedeckt.

### Gehen Sie auf Nummer sicher

Lassen Sie Wertsachen und Schmuck im Tresor an Bord.

### Was ist was? Unsere Symbole

Einige Ausflüge sind mit Symbolen gekennzeichnet. Hier finden Sie ihre Bedeutung:



Badesachen



festes Schuhwerk



besonders für Familien geeignet

## Entspannt unterwegs: Was Sie über unsere Ausflüge noch wissen sollten

Bitte nehmen Sie sich einen Moment Zeit. Die folgenden Hinweise helfen Ihnen, Ihre Ausflüge gut informiert und entspannt zu genießen.

Das Ausflugsprogramm haben wir gemeinsam mit renommierten Agenturen in den Zielgebieten speziell für Sie zusammengestellt. Die Ausflüge werden von uns vermittelt. Die Durchführung liegt in den Händen der örtlichen Agenturen, die als Veranstalter der Ausflüge Ihre Vertragspartner sind. Eine Liste der Ausflugsagenturen ist an Bord einsehbar. Die Ausflüge können Sie auch direkt an Bord bei den Scouts buchen. Sie geben Ihnen gern nähere Informationen zu den Touren. Alle Preise sind in Euro angegeben.

Wenn Sie sich an Bord auf die jeweiligen Häfen einstimmen möchten, stehen Ihnen folgende Möglichkeiten zur Verfügung: Info-Filme, Videotext im Bord-TV, Aushänge sowie die Ausflugspräsentation durch die AIDA Scouts.

### **Buchen und Bezahlen an Bord**

Die Lage der Ausflug Counter sowie die Öffnungs- und Buchungsschlusszeiten finden Sie in unserer Bordzeitung AIDA Heute. Nach dem jeweiligen Buchungsschluss ist es nicht mehr möglich einen Ausflug zu stornieren oder umzubuchen. Sollten Sie erkranken, können Sie den Ausflug gegen Vorlage eines Attests vom Bordarzt für sich kostenfrei stornieren.

Die an Bord gebuchten Landausflüge werden immer über Ihr Kabinenkonto abgerechnet.

### **Minimale und maximale Teilnehmerzahlen**

Bei einigen Ausflügen wird eine Mindestzahl an Teilnehmern benötigt. Wir informieren Sie natürlich so früh wie möglich, wenn ein Ausflug nicht zustande kommt. In diesem Fall wird Ihre Buchung storniert. Den von Ihrer Karte abgebuchten Betrag schreiben wir Ihnen wieder gut. Außerdem schlagen wir Ihnen gerne Alternativ-Ausflüge vor.

Bei fast allen Landausflügen ist die Teilnehmerzahl begrenzt. Die Anmeldungen berücksichtigen wir grundsätzlich in der Reihenfolge des Eingangs. Bitte haben Sie Verständnis, wenn wir Ihre Anmeldung nicht mehr annehmen können, sollten bestimmte Ausflüge ausgebucht sein. Auch hier bieten wir Ihnen gerne Alternativen an.

### **Kinder zahlen weniger**

Unter zwei Jahren fahren Kinder kostenlos, haben aber keinen Anspruch auf einen Sitzplatz. Im Alter von zwei bis elf Jahren gibt es bei fast allen Ausflügen Kinderermäßigungen. Wo Sie ein „nein“ beim Kinderpreis lesen, dürfen Kinder nicht oder erst ab einem bestimmten Alter teilnehmen.

### **Dafür ist gesorgt**

Führungen, Fahrten und Eintrittsgelder sind bei allen Ausflügen enthalten. Ebenso Getränke und Mahlzeiten, falls im Programm beschrieben. Um Ihnen möglichst viel Abwechslung zu bieten, geben wir bei Mahlzeiten regionalen Spezialitäten den Vorzug. So lernen Sie Land und Leute am besten kennen. Bitte haben Sie Verständnis dafür, wenn wir Ihnen auf den Ausflügen nicht die Vielfalt an Speisen und Getränken bieten können, die Sie von Bord gewohnt sind.

### **Andere Länder, andere Sitten**

Jeder Ausflug bietet Ihnen die Chance, andere Länder, Kulturen und Menschen aus der Nähe kennen zu lernen. In einigen Ländern ist es üblich, im Rahmen organisierter Ausflüge lokale Märkte oder kunsthandwerkliche Betriebe und Läden zu besuchen. Treten Sie Ihre Reise in fremde Länder unvoreingenommen an und respektieren Sie bitte die Gefühle Ihrer Gastgeber.

Wir bemühen uns bei allen Ausflügen um deutschsprachige Reiseleiter, die jedoch in manchen Zielgebieten gar nicht oder nicht ausreichend zur Verfügung stehen. In diesem Fall werden die Ausflüge nach Möglichkeit von AIDA Scouts begleitet. Bitte vergleichen Sie die Fahrzeuge nicht mit deutschem Standard. Hier gilt umso mehr: andere Länder, andere Sitze. Aber wir sorgen dafür, dass Sie es so angenehm wie möglich haben.

### **Einkaufen – aber sicher!**

Wie könnten Sie die Freizeit während eines Ausfluges besser ausfüllen, als mit einem Einkaufsbummel? Auf geht's: Lassen Sie sich von unserem Reise Service Manager an Bord die besten Geschäfte und vertrauenswürdige Juweliere empfehlen. Halten Sie mit einem landestypischen Souvenir die schönsten Erinnerungen an Ihren Ausflug fest. Oder bringen Sie Ihren Lieben zuhause ein Stück Urlaub mit.

### **Zeigen Sie Ihre Zufriedenheit**

Ihre Reiseleiter freuen sich immer über Lob und Anregungen – und natürlich auch über etwas Trinkgeld.

### Klima und Kleidung

Zum Klima informieren Sie sich bitte in den Daten & Fakten zum jeweiligen Hafen. Unser Tipp für Ausflüge: funktionelle Bekleidung. Eine Jacke oder einen Pullover sollten Sie auf jeden Fall im Gepäck haben, da in warmen Gegenden Transportmittel und Gebäude oft klimatisiert sind. Tragen Sie festes und bequemes Schuhwerk mit einer rutschfesten Sohle für Wanderungen, Stadterkundungen und Besichtigung von Ausgrabungsstätten.

### Bleiben Sie gesund

Für die Ausflugsziele gelten die gleichen Empfehlungen und Hinweise wie sie im Preisteil des AIDA Katalogs zu finden sind. Unser Tipp, wenn Sie darüber hinaus noch andere Gegenden erkunden wollen: Seien Sie besonders vorsichtig bei Eiswürfeln, Trinkwasser, wärmeempfindlichen Speisen und beim Baden in Binnengewässern.

### Gäste mit eingeschränkter Beweglichkeit und Rollstuhlfahrer

Bitte setzen Sie sich schnellstmöglich mit den Scouts in Verbindung, da nur ein Teil unserer Ausflüge für Sie geeignet ist. Die Scouts werden Sie individuell beraten und versuchen, vor Ort entsprechende Vorbereitungen treffen zu lassen. Bordseitige Unterstützung während der Ausflugsdurchführung kann nicht gewährleistet werden.

### Der Natur zuliebe

AIDA setzt sich für Umwelt- und Artenschutz ein. Wir bitten Sie daher, auf den Kauf von Korallen, Muscheln, ausgestopften Tieren, Schildkröten-Panzern und Artikeln aus Schlangenhaut gänzlich zu verzichten. Die Ein- und Ausfuhr dieser Produkte ist nach dem Washingtoner Artenschutzübereinkommen verboten. Am Zoll riskieren Sie Beschlagnahmung und hohe Strafen.

Ganz selbstverständlich sollte auch sein, dass Abfälle in Müllbehälter gehören bzw. wieder mit an Bord genommen werden.

### Groß gedruckt: das Kleingedruckte

Sicherheit und ein reibungsloser Ablauf gehen vor. Programmpunkte oder Zeiten können daher auch ohne Ankündigung geändert oder ersetzt werden. Dieses Recht behalten sich die lokalen Veranstalter, Ihre Vertragspartner, vor. Dazu zählt auch, Teilnehmer ohne Erstattung der Kosten auszuschließen, wenn deren Verhalten die Sicherheit und das Wohlbefinden der Gruppe gefährdet.

Die Angaben zum Programmablauf einer Tour sind nicht verbindlich und können vereinzelt abweichen. Meistens sind Verkehrsaufkommen oder saisonale Besonderheiten dafür verantwortlich. Für die Durchführung der Ausflüge kann keine Garantie übernommen werden, da kurzfristig auftretende Ereignisse die Sicherheit, die Durchführbarkeit oder die Qualität des Ausflugs beeinflussen können.

Der Versicherungsschutz der lokalen Agenturen entspricht der örtlichen Gesetzgebung und kann stark schwanken. Buchen Sie daher am besten einen Seereisen-Komplettschutz aus dem AIDAtime Katalog. Damit sind Sie jederzeit auf der sicheren Seite.

Allein reisende Jugendliche unter 18 Jahren sind immer willkommen. Alles, was sie für die Buchung eines Ausfluges benötigen, ist das Einverständnis und eine Passkopie des Erziehungsberechtigten.

## Auf zwei Rädern durch die Welt: AIDA Biking Station



Urlaub auf zwei Rädern – im Sattel erstklassiger AIDA Tourenfahräder und AIDA Mountainbikes ...

### Wer kann mitfahren?

Jeder ist eingeladen. Ob Anfänger oder Profi. Die Anforderungen sind auf allen Touren unterschiedlich. So können Sie auch ohne Training oder Erfahrung das Gefühl kennen lernen, sanft durch die Landschaften zu gleiten. Probieren Sie es aus.

## Die Touren

AIDA Biking kennt keine Grenzen. Und genau das macht unsere Touren so besonders. Ob Sie eine Stadt einmal auf zwei Rädern erfahren oder lieber die Schönheiten der Landschaft genießen wollen: Unsere Bikingtouren bringen Sie garantiert zum Lächeln. Die Buchungszeiten und Infostunden finden Sie in unserer Bordzeitung AIDA Heute.

### AIDA Aktiv Bikingtour

Die Tour für Fortgeschrittene. Hier erleben Sie pures Biking Vergnügen. Mit den AIDA Mountainbikes geht es in mittlerem Tempo auch mal über Stock und Stein. Diese Touren sind etwa 40–50 Kilometer lang und machen auch vor dem einen oder

anderen Berg nicht Halt. Aber auch Zeit zum Verschnaufen bleibt, am Strand oder im Café.  
(Gesamtdauer: ca. 4 1/2 Stunden)

#### AIDA Soft Bikingtour

Wenn Sie es gemütlicher mögen, sind Sie hier goldrichtig. Im Sattel der AIDA Tourenfahräder bleibt Ihnen ausreichend Zeit, Landschaft und Sehenswürdigkeiten zu studieren. Auf diesen Touren legen Sie etwa 30–40 Kilometer zurück. Zwischenstopps sind am Strand oder in einem Café geplant.  
(Gesamtdauer: ca. 4 1/2 Stunden)

#### AIDA Schnupper Bikingtour

Fangen Sie doch klein an – mit einer halben Soft Tour. Unser Tipp: Buchen Sie die Schnupper Bikingtour in Kombination mit einem anderen Ausflug. So runden Sie einen aktiven Tag ab.  
(Gesamtdauer: ca. 2 1/2 Stunden)

➔ Bikingtouren können nur an Bord der Schiffe gebucht werden



#### Die AIDA Biking Crew

Sie haben noch nie auf einem Mountainbike gesessen? Oder zuletzt vor 15 Jahren? Kein Problem! Die AIDA Biking Crew weist Sie ein. Und auch sonst steht Ihnen unser Team jederzeit mit Rat und Tat zur Seite. Schließlich soll jeder die Tour genießen und mit einem guten Gefühl an Bord zurück kehren.

#### Gut gerüstet

Je besser die Ausrüstung, desto größer der Spaß. Auf allen Touren steht Ihnen folgende Ausrüstung zur Verfügung:

- AIDA Mountainbike
- AIDA Tourenfahrrad

- Fahrradhelm
- Rucksack
- AIDA Trinkflasche mit Energy Drink gefüllt
- Fitness Riegel
- SPD Pedale (auf Wunsch)

Mehr Informationen finden Sie im Internet auf:  
[www.aida.de/biking](http://www.aida.de/biking)

#### Übrigens...

Wenn Sie gar nicht mehr aus dem Sattel steigen mögen, können Sie die AIDA Bikes auch kaufen. Unser Partner **Rose Versand** hält immer einen kleinen Vorrat parat. Fragen Sie einfach die AIDA Biking Crew oder schreiben Sie eine E-Mail an: [biking@aida.de](mailto:biking@aida.de)

### Abstecher in eine neue Welt: AIDA Tauchbasis



#### Tauchen mit AIDA, hier finden Sie das Passende

Vom Bade- und Schnorchelausflug bis hin zum geführten Tauchgang für brevetierte Taucher zu den aufregendsten Unterwasserlandschaften: Hier ist für jeden etwas dabei!

#### Sicherheit ist beim Tauchen das A und O

Deswegen arbeiten wir ausschließlich mit lokalen Tauchschnullern zusammen, die alle Tauchplätze wie ihre Westentasche kennen. Alle Tauchgänge werden von AIDA Tauchlehrern geführt. Natürlich können Sie sich auch zum international anerkannten Sporttaucher brevetieren lassen. Kinder ab 12 Jahren sind herzlich willkommen.

#### Keine Schnorchelausrüstung dabei?

An Bord steht ein breites Sortiment in allen Größen an qualitativ hochwertigen und desinfizierten Schnorchelausrüstungen für Sie bereit. Entweder für 8 Euro pro Tag ausleihen oder die eigene Maske plus Schnorchel zum Vorzugspreis gleich kaufen.

### Unser Angebot für den unvergesslichen Tauchurlaub:

Das folgende Tauchprogramm buchen Sie an Bord oder schon zu Hause über [www.myaida.de](http://www.myaida.de). Die Buchungszeiten und Info-stunden an Bord finden Sie in unserer Bordzeitung AIDA Heute.

## SCUBAPRO Test Center

Zertifizierte Taucher, die an einem organisierten Tauchausflug teilnehmen, können während diesem folgende Tauchcomputer und Lungenautomaten kostenlos testen (pro Produkt 1 x möglich):

- UWATEC Galileo Sol und UWATEC Galileo Terra
- SCUBAPRO: MK11 R395 mit Octop. R295, MK17 S600 mit Octop. R395, MK19 G250V mit Octop. R395

Ausleihe nach Absprache an Bord mit dem AIDA Tauchbasis Team. Produkte können an Bord auch käuflich erworben werden!

## Tauchpakete für brevetierte Taucher

- Einzeltauchausflug mit 2 TG: 99 Euro
- Paket mit 2 Tauchausflügen (pro Tauchausflug 2 TG): 190 Euro
- Paket mit 3 Tauchausflügen (pro Tauchausflug 2 TG): 255 Euro

(Die Pakete können aus den 99 Euro Tauchausflügen frei zusammengestellt werden.)



### Voraussetzung für die Teilnahme:

- Mindestalter 12 Jahre
- Nachweis einer international anerkannten Tauchlizenz sowie des Logbuchs (mind. OWD, CMAS Bronze 1\* o. äquivalent)
- Ausfüllen des medizinischen Fragebogens (erhältlich an Bord bzw. im Internet unter [www.aida.de/tauchen](http://www.aida.de/tauchen))
- bei gesundheitlichen Einschränkungen ärztlich attestierte Tauchtauglichkeit, die bei Gästen bis 40 Jahren nicht älter als 2 Jahre und darüber hinaus nicht älter als 1 Jahr sein darf
- Tauchsportversicherung für die Dauer der Reise

### Leistungen:

- ausführliches Briefing zu den Tauchgängen
- dem jeweiligen Level angepasste und geführte Tauchausflüge in kleinen Gruppen
- hochwertige Leihrüstung der Marke SCUBAPRO inklusive eines Tauchcomputers
- Pflege der Ausrüstung durch AIDA Tauchlehrer



Als kleines Extra erhalten Sie bei Buchung eines Tauchausfluges einen Gutschein für einmal freien Eintritt in ein **Monte Mare Freizeitbad & Saunaparadies**. In Rheinbach, einem von acht Standorten bundesweit (+ Österreich), können Sie beim Indoortauschen im 10 Meter tiefen Tauchbecken durch Grottenlandschaften und Röhrensysteme tauchen. Mehr Informationen finden Sie unter: [www.monte-mare.de](http://www.monte-mare.de)

## Welche Tauchkurse gibt es?

- **Schnuppertauchen im Meer (Tauchgang ohne Tauchschein ab 89 Euro p. P.)**

Mit diesem Kurs haben Sie die Möglichkeit ganz ohne Vorkenntnisse im Tauchsport die atemberaubende Vielfalt der Unterwasserwelt bei einem Tauchgang zu erleben.

### Voraussetzung für die Teilnahme:

- Mindestalter 12 Jahre (in ausgewählten Häfen ab 10 Jahre)
- Ausfüllen des medizinischen Fragebogens (erhältlich an Bord bzw. im Internet unter [www.aida.de/tauchen](http://www.aida.de/tauchen))
- Tauchsportversicherung für die Dauer der Reise

### Leistungen:

- ausführliches Briefing zum Tauchgang
- Einweisung im Pool bzw. poolähnlichen Freiwasser
- 30 min Tauchgang im Meer mit vollständiger Tauchrüstung in einer maximalen Tiefe von acht Metern (jedoch nicht tiefer als Sie selber möchten)

- **SSI SCUBA DIVER (international anerkannte Tauchlizenz 295 Euro p. P.)**

Nach erfolgreichem Abschluss dieses Kurses erhalten Sie eine Lizenz, mit der Sie an geführten Tauchausflügen (durch einen Dive Leader) bis zu einer Tiefe von zwölf Metern teilnehmen können. Eine Anrechnung des Kurses auf den darauf folgenden SSI OPEN WATER DIVER Kurs ist zu jeder Zeit möglich.

Voraussetzung für die Teilnahme:

- Mindestalter 12 Jahre
- ärztlich attestierte Tauchtauglichkeit (bei Gästen bis 40 Jahren nicht älter als 2 Jahre und darüber hinaus nicht älter als 1 Jahr)
- Tauchsportversicherung für die Dauer der Reise

Leistungen:

- vollständiges Lehrmaterial
- vollständige Leihtauchausrüstung
- 2 Pooleinheiten
- 1 Tauchausflug im Meer mit 2 Tauchgängen
- Brevetierung und Lizenzgebühren

• **SSI OPEN WATER Diver (international anerkannter Tauchkurs 449 Euro p. P.)**

Nach erfolgreichem Abschluss des Kurses erhalten Sie eine Lizenz, die Ihnen weltweit die Möglichkeit gibt, selbständig bis in eine Tiefe von 30 Metern zu tauchen.

Voraussetzung für die Teilnahme:

- wie SSI SCUBA DIVER

Leistungen:

- vollständiges Lehrmaterial
- vollständige Leihtauchausrüstung
- 1 Pooleinheit
- 2 Tauchausflüge im Meer mit jeweils 2 Tauchgängen
- Brevetierung und Lizenzgebühren

➔ **Neu: Online Training**

Um die Urlaubszeit an Bord optimal auszunutzen, können Sie jetzt schon vor Ihrer Reise per Online Training den theoretischen Teil der Ausbildung zum „SSI Scuba Diver“ sowie zum „SSI Open Water Diver“ absolvieren.

Preise für das Online Training:

- SSI Scuba Diver: 239 Euro
- SSI Open Water Diver: 339 Euro

Ausführliche Informationen rund um das Online Training und unser Tauchprogramm erhalten Sie im Internet unter [www.aida.de/tauchen](http://www.aida.de/tauchen) oder schreiben Sie eine E-Mail an: [tauchen@aida.de](mailto:tauchen@aida.de)

**Schlechte Witterung**

Ihre Sicherheit geht vor! Deshalb kann es vorkommen, dass Tauchausflüge verschoben oder abgeändert werden müssen. Bitte haben Sie dafür Verständnis.

Vom Blau auf See direkt aufs Grün:  
AIDA Golf Station

**Golfausflüge**

Golfbegeisterte Gäste haben die Möglichkeit, Landausflüge zu landschaftlich reizvollen und anspruchsvollen Golfplätzen zu buchen. Dort können Sie ganz nach Wunsch spielen oder trainieren. Je nach Route bieten wir Golfpakete und Golfausflüge an. Unser AIDA Golf Pro oder Golf Scout berät Sie gerne am Golf Counter auf Deck 11.



Wir möchten Sie darauf hinweisen, dass es auf AIDAbella und AIDA luna keine Golfstation (Golfsimulator, Indoor Putting Green, Open-Air Driving Cages) gibt.

Mehr Informationen finden Sie im Internet auf:  
[www.aida.de/golf](http://www.aida.de/golf)

Oder schreiben Sie eine E-Mail an: [golf@aida.de](mailto:golf@aida.de)



## FUNCHAL/ MADEIRA

### Eintauchen ins Blumenmeer

Wie gut, dass Kapitän Zarcos Werk ein unvollendetes blieb. Was heute unvorstellbar ist, hielt der Entdecker und Seefahrer des 15. Jahrhunderts offenbar für eine gute Idee. Um auf Madeira Ackerflächen zu gewinnen, wollte er die Vegetation zurückdrängen und legte ein Feuer, das an manchen Stellen noch sieben Jahre später brannte. Ganz zerstören konnte es die einzigartige Natur Madeiras glücklicherweise nicht. Ein Teil des immergrünen Lorbeerwaldes in den Bergen trotzte den Flammen und genießt seit 1999 den besonderen Schutz der UNESCO. Und die Geschichte geht noch weiter. Heute kommen Jahr für Jahr viele tausend Menschen aus einem einzigen Grund auf das portugiesische Eiland: einmal in den Duft des Blumenmeeres auf der „Insel des ewigen Frühlings“ eintauchen.

Was daheim mühsam gehegt und gepflegt werden muss, blüht auf Madeira nahezu an jeder Straßenecke. Strelitzien etwa, die wie ein Paradiesvogel ihre orangefarbenen Blüten gen Sonne strecken. Orchideen- und Flammenbäume gehören ebenso dazu wie Bougainvillea und exotische Früchte. Doch am besten tauchen Sie selbst ein in die unvorstellbare Arten- und Farbenvielfalt. Das können Sie direkt in der **Hauptstadt Funchal** tun. Mitten in der Stadt liegt der **Santa-Catarina-Garten**, eine Oase der Ruhe mit Traumaussicht auf den Hafen. Im nahen **Botanischen Garten** sind prachttvolle Pflanzen aus aller Herren Länder, darunter seltene Kakteenarten, zu bewundern. Spätestens beim Blick vom **Eira do Serrado** auf das **Nonnental** wird Ihnen bewusst, was mit „ewigem Frühling“ gemeint ist. Im zweistöckigen **Mercado dos Lavradores** (Obst-, Gemüse-

und Fischmarkt) blühen Ihnen weitere farbenfrohe Erlebnisse fürs Kameraobjektiv. Den besten Blick auf die Stadt haben Sie übrigens vom **Aussichtspunkt Pico da Torre**. Acht Kilometer westlich von Funchal liegt an der Steilküste das verträumte **Fischerdorf Camara de Lobos**, einst Lieblingsplatz von Sir Winston Churchill. Der Hobbylandschaftsmaler verbrachte hier viele Stunden an der Staffelei. Ganz in der Nähe fällt die **höchste Steilküste Europas**, das **Cabo Girão**, aus einer Höhe von 589 Metern fast senkrecht ins Meer ab – nur etwas für Schwindelfreie ...

Bequem per Bus oder mit der Seilbahn zu erreichen, liegt das kleine **Villendorf Monte** idyllisch etwa 550 Meter über dem Meeresspiegel. Kunst- und Geschichtskenner bewundern im Wallfahrtsort der Insel die **Kirche Nossa Senhora do Monte** mit der Grabstätte des letzten österreichischen Kaisers, Karl I. Mit dem **Monte-Palace-Garten** wartet ein weiterer grüner Schatz auf die botanisch begeisterten Besucher. Während für Seine Kaiserliche Hoheit Madeira Exil und Zufluchtsort war, kommen die Urlauber heute freiwillig. Die Ursprünge des Tourismus reichen bis ins Jahr 1836 zurück, als William Reid den wohlhabenden Besuchern Unterkünfte vermittelte. Im **Hotel Reid's Palace** in Funchal können Sie ein bisschen mehr über die Pionierjahre des Tourismus auf Madeira erfahren und staunen.



Denn das Reid's Palace ist der Inbegriff eines Luxushotels und gehört zur Allianz „The leading Hotels of the World“. Genießen Sie die **wunderbaren Gärten** und anschließend einen stilvollen **Afternoon Tea**. Zur Inselgeschichte gehört ebenso der berühmte, süße **Madeirawein**. In Funchal und vielen anderen Orten gibt es eine Reihe von Kellereien. Eine **Weinprobe** sollte deshalb bei keinem Besuch fehlen. Weniger bekannt ist wahrscheinlich die alkoholische **Insel Spezialität Poncha**. Die perfekte Mischung aus frischem Orangen- und Zitronensaft, Honig und Aguardente – einem Zuckerrohrschnaps – macht Poncha zum beliebtesten Inselgetränk.

Doch es gibt noch weitere gute Gründe für Madeira. So etwa das gesunde Klima, das schon die österreichische Kaiserin Sissi zu schätzen wusste. Oder die einzigartigen **Levadas**. Entlang dieser **historischen Bewässerungskanäle** entdecken Sie die schönsten **Wanderwege** der Insel. Mal geht es durch Pinien- und Eukalyptuswälder, vorbei an Wasserfällen oder durch Tunnel, dann öffnen sich wieder fantastische Aussichten. Ob kurze oder längere Wanderungen, die **Levadas** sind immer ein Erlebnis.

Und auch **Madeiras Flüsse** warten bereits auf abenteuerlustige Eroberer. Der beste Weg mitten hinein ins Vergnügen ist **Canyoning**. Mal müssen Sie springen oder rutschen, dann heißt es wieder schwimmen, klettern oder abseilen. Und zwei Dinge fehlen dabei ganz bestimmt nicht: Riesenspaß und Natur pur. Letztere können Sie bei einer **Zodiac-Tour** zu den Walen und Delfinen vor Madeiras Küste erleben. Im **Motor-schlauchboot** kommen Sie unter fachkundiger Anleitung eines **Meeresexperten** den großen und kleinen Meeressäugern ziemlich nahe.

Doch zurück aufs Festland, denn Sie können die Insel auch im **Jeep** erobern. Natürlich führt kein Weg am bekannten Weinanbaugebiet **Estreito de Camara de Lobos** vorbei. Das Hinterland um **Jardim da Serra** überrascht mit herrlichen Ausblicken und ursprünglichen Landschaften. Oder Sie kombinieren einfach: Denn auf Madeira geht beides, **Wandern und Jeep fahren**. Dabei können Sie dann auch gleich einen Abstecher nach **Camacha** machen, wo die **traditionellen Korbwaren** hergestellt werden, oder die schönsten Bauernhäuser der Insel in **Santana** fotografieren. Die typischen **Spitzdachhäuser** sollten in keinem Fotoalbum fehlen.

Verschiedene **Inselrundfahrten** führen ins Landesinnere. Nordwärts geht es über **Ribeira Brava** zur ältesten Stadt der Insel,

**Sao Vicente**. Die Straße schlängelt sich bis nach **Porto Moniz** mit seinen vulkanisch geformten Meerwasser-Schwimmbädern. Auch Madeira hat seinen Strand: In der Nähe von **Calheta** – hier wächst übrigens auch Zuckerrohr – können Sie am einzigen **hellen Strand** der Insel spazieren gehen. Früher war **Porto da Cruz** das Zuckerrohrzentrum der Insel. Heute genießen die Besucher in dem hübschen kleinen Ort an der Küste den herrlichen Ausblick, der sich von der Terrasse neben der Kirche bietet. **Ribeiro Frio** wartet in 860 Metern Höhe mit einer ganz anderen Besonderheit auf: Die Becken der **Forellenzuchtstation** sind in eine üppige Parkanlage mit duftenden Buchsbaumhecken integriert. Die in den Wildbächen der Insel ausgesetzten Forellen erfreuen die Herzen der Petrijünger oder landen fangfrisch in den Restaurants der Insel.

Im Osten erhebt sich einer der **höchsten Berge Madeiras** in den Himmel: Der **Pico do Arieiro** erreicht immerhin 1.818 Meter. Auf den sich anschließenden wiesenreichen Hochebenen liegt der **Luftkurort Santo da Serra**. Seinen noblen Ruf verdankt er den vielen Herrenhäusern, die sich die wohlhabenden Kaufmannsfamilien aus der Hauptstadt hier errichten ließen. Einer der dazugehörigen **Gärten** ist heute für die Öffentlichkeit zugänglich und auch bei den Madeirensern ein beliebtes Ausflugsziel. Die zweitgrößte Stadt der Insel – **Machico** – entstand schon bald nach Zarcos Ankunft 1419 an der Mündung des gleichnamigen Flüsschens. Die hübsche Altstadt mit Pfarrkirche und Hafenfestung lädt zum Bummeln auf der Promenade ein. Hier können Sie auch vom köstlichen Queijada, einem Quarkgebäck naschen.

Und Sie werden sehen: Kapitän Zarco zum Trotz liegt mitten im Atlantik eine Blumeninsel, die auch alle anderen Sinne verwöhnt.

## Daten & Fakten

**Größe:** Die Atlantikinsel Madeira gehört zu Portugal. Auf einer Fläche von 740 km<sup>2</sup> (59 km lang und maximal 26 km breit) leben ca. 280.000 Menschen.

**Klima:** Durchschnittstemperaturen in den Wintermonaten 20 °C, wegen der geringen Schwankungen wird das Klima Madeiras auch „Ewiger Frühling“ genannt. Ab und zu regnet es, klart aber schnell wieder auf.

**Politik:** Provinz Portugals mit Sonderstatus; eigene Vertretung durch Abgeordnete im Lissabonner Parlament sowie eigenes Regionalparlament. Seit 1986 ist die Insel Mitglied der EU.

**Sprache:** Portugiesisch

**Währung:** Euro

**Hinweis:** Bitte beachten Sie, dass die Ausflüge von uns lediglich vermittelt werden. Die Durchführung liegt in den Händen der örtlichen Agenturen. Diese sind als Veranstalter der Ausflüge Ihre Vertragspartner. Eine Liste der Ausflugsagenturen ist an Bord einsehbar.

⇒ **Achtung:** Während der Silvesterreise (Kanaren 5) liegt das Schiff Mittwoch und Donnerstag in Funchal.

## Ausflugprogramm

### Malerische Aussichten

MAD 03

**Stationen:** ca. 20 min Fahrt zum Fischerdorf Camara de Lobos, ca. 35 min Aufenthalt mit kurzem geführten Spaziergang durch die engen Gassen und Poncha-Probe; anschließend kurzer Halt am Aussichtspunkt Pico da Torre; Weiterfahrt zum Cabo Girão, ca. 20 min Aufenthalt; dann zum landschaftlich reizvoll gelegenen Eira do Serrado mit Blick auf das Nonnen-tal; Rückfahrt

Erwachsene: 39,95 Euro

Kinder: 25,50 Euro

Dauer: ca. 4 h 30 (Sonntag)

Unterwegs mit: Bus, zu Fuß

Mahlzeiten/Getränke: Poncha

### Funchal kompakt

MAD 02

**Stationen:** kurze Busfahrt zum Botanischen Garten, ca. 1 h 30 Aufenthalt; anschließend per Seilbahn nach Monte; Besuch der berühmten Wallfahrtskirche und des Gemeindegartens, Kostprobe der inseltypischen Poncha; Weiterfahrt zum Mercado dos Lavradores in Funchal, ca. 30 min Rundgang über den Obst-, Gemüse- und Fischmarkt; kurzer Fußweg durch Funchals Einkaufsstraße zur Weinlodge, ca. 20 min Besuch; Rückfahrt zum Schiff per Bus

Erwachsene: 41,50 Euro

Kinder: 25,50 Euro

Dauer: ca. 4 h 30 (Montag)

Unterwegs mit: Bus, Seilbahn, zu Fuß

Mahlzeiten/Getränke: Poncha, Madeirawein

### Funchals Höhepunkte

MAD 04

**Stationen:** zunächst zum Santa-Catarina-Garten mit Panoramablick auf den Hafen, kurzer Spaziergang; weiter zum Markt, ca. 30 min Freizeit; zu Fuß zur Seilbahnstation, mit der Seilbahn nach Monte; dort ca. 1 h 30 Besichtigung des Monte-Palace-Gartens; anschließend Besuch der Wallfahrtskirche und ca. 30 min Freizeit in Monte; Fahrt zu einer Weinlodge mit Weinprobe; danach kurzer Spaziergang durch das Zentrum von Funchal mit Besuch der Kathedrale; Rückfahrt zum Schiff

Erwachsene: 49,95 Euro

Kinder: 32,50 Euro

Dauer: ca. 5 h 30 (Montag)

Unterwegs mit: Bus, Seilbahn, zu Fuß

Mahlzeiten/Getränke: Weinprobe

### Den Osten Madeiras entdecken

MAD 06

**Stationen:** ca. 45 min Busfahrt in die Berge bis zum Pico do Arieiro, Fotostopp; Weiterfahrt zum Luftkurort Santo da Serra, Spaziergang durch den Park und etwas Freizeit mit Möglichkeit zum Besuch des einheimischen Marktes; anschließend nach Portela, Fotostopp und Poncha-Probe; Weiterfahrt bis zur Küste nach Porto da Cruz, ca. 30 min Freizeit; Rückfahrt mit ca. 30 min Aufenthalt in Machico und Fotostopp an der Jesus-Statue in Garajau

Erwachsene: 49,95 Euro

Kinder: 29,95 Euro

Dauer: ca. 5 h 30 (Sonntag)

Unterwegs mit: Bus, zu Fuß

Mahlzeiten/Getränke: Poncha

Hinweise: Jacke oder Pullover empfohlen

### Westliche Inselrundfahrt

MAD 05

**Stationen:** ca. 30 min Fahrt nach Ribeira Brava, dort ca. 30 min Aufenthalt; Weiterfahrt mit Fotostopp am Aussichtspunkt Encumeada zur Nordseite der Insel nach Sao Vicente, kurzer Aufenthalt; weiter nach Porto Moniz, hier ca. 1 h 30 Aufenthalt inklusive Mittagessen; Fahrt über das Hochplateau von Paúl da Serra mit Fotostopp; weiter nach Calheta, ca. 30 min

Freizeit für einen Besuch der Zuckerrohrfabrik oder für einen Strandspaziergang; Rückfahrt

Erwachsene: 64,50 Euro                      Kinder: 39,95 Euro  
 Dauer: ca. 8 h (Montag)  
 Unterwegs mit: Bus, zu Fuß  
 Mahlzeiten/Getränke: leichtes Mittagessen, 1 Getränk

### Die andere Seite: Der Norden der Insel MAD 07

**Stationen:** ca. 50 min Fahrt in die Berge bis nach Ribeiro Frio, Freizeit mit Möglichkeit zum Besuch der Forellenfarm; weiter zum Küstenort Porto da Cruz, ca. 45 min Freizeit; Fahrt nach Santana mit den typischen Spitzdachhäusern und zum Weingut Quinta do Furo direkt an der Steilküste; hier leichtes Mittagessen und Weinprobe; entlang der Küstenstraße nach Sao Jorge, ca. 45 min Aufenthalt zum Besuch des Teehauses und einem der Gärten; entlang der Nordküste bis nach Sao Vicente, kurze Kaffeepause; Rückfahrt

Erwachsene: 73,50 Euro                      Kinder: 55,50 Euro  
 Dauer: ca. 8 h (Montag)  
 Unterwegs mit: Bus, zu Fuß  
 Mahlzeiten/Getränke: Mittagessen und 1 Getränk, Weinprobe, Kaffee oder Tee, Gebäck  
 Hinweise: Jacke oder Pullover empfohlen

### Reid's Palace: Ein Hauch von Luxus MAD 17

**Stationen:** kurze Fahrt zum legendären Luxushotel Reid's Palace; ca. 1 h geführter Rundgang durch die öffentlichen Bereiche und den Garten; anschließend ca. 2 h Afternoon Tea im Hotel mit Blick auf das Meer und den Hafen; Rückfahrt

Erwachsene: 65,50 Euro                      Kinder: 39,95 Euro  
 Dauer: ca. 3 h 30 (Sonntag)  
 Unterwegs mit: Bus, zu Fuß  
 Mahlzeiten/Getränke: Tee, Gebäck  
 Hinweise: angemessene Kleidung für den Besuch eines 5\* Hotels

### Unterwegs im Jeep MAD 08

**Stationen:** mit dem Jeep ca. 15 min Fahrt zur Quinta São João, Besuch des Weinkellers mit Weinprobe; Weiterfahrt durch das Weinanbaugebiet von Camara de Lobos bis zum Aussichtspunkt Boca dos Namorados mit Blick über das Nonnental,

Fotostopp; anschließend ca. 30 min Offroad durch die Gebiete Jardim da Serra und Campanario bis zur Steilküste Cabo Girão, Fotostopp; Weiterfahrt nach Camara de Lobos mit kurzem Aufenthalt; Rückfahrt

Erwachsene: 59,95 Euro                      Kinder: nein  
 Dauer: ca. 4 h (Sonntag)  
 Unterwegs mit: geschlossene Jeeps (keine Selbstfahrer)  
 Mahlzeiten/Getränke: Madeirawein  
 Hinweise: Fahrer englischsprachig, nicht geeignet für Schwangere und Gäste mit Rückenproblemen

### Per Allrad & per Pedes über die Insel MAD 14

**Stationen:** ca. 30 min Fahrt in Rover-Jeeps nach Portela, kurzer Halt am Aussichtspunkt; weiter zum Ausgangspunkt der Levada do Castelejo in Referta, ca. 2 h 30 Wanderung entlang der Levada durch üppiges Anbaugebiet bis nach Cruz; dann per Jeep teils Offroad bis nach Santana, unterwegs Zwischenstopp für eine Ponchaprobe; Mittagessen in der Quinta do Furo; anschließend ca. 50 min Fahrt nach Camacha mit ca. 20 min Aufenthalt im Korbflechterzentrum; Rückfahrt zum Schiff

Erwachsene: 76,95 Euro                      Kinder: nein  
 Dauer: ca. 8 h (Montag)  
 Unterwegs mit: geschlossener Rover-Jeep (keine Selbstfahrer), zu Fuß  
 Mahlzeiten/Getränke: 1 Glas Poncha, Mittagessen  
 Hinweise: Wanderschuhe und Regenjacke empfohlen

### Wanderung entlang der Levadas MAD 10

**Stationen:** ca. 45 min per Bus zum Vale Paraiso auf ca. 700 m Höhe; ca. 1 h 30 Wanderung entlang einer alten Levada durch Pinien- und Eukalyptuswälder bis Rochao; kurze Busfahrt ins Korbflechterzentrum Camacha, ca. 30 min Aufenthalt; Rückfahrt

Erwachsene: 39,95 Euro                      Kinder: nein  
 Dauer: ca. 4 h (Sonntag)  
 Unterwegs mit: zu Fuß, Bus  
 Mahlzeiten/Getränke: 1 Glas Poncha oder Madeirawein  
 Hinweise: wetterfeste Kleidung empfohlen

Weitere Ausflüge finden Sie auf den nächsten Seiten!

## Madeiras Natur aktiv erleben

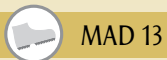


MAD 19

**Stationen:** ca. 20 min Fahrt bis nach Monte; Besuch der Wallfahrtskirche und des Gemeindegartens; anschließend ca. 2 h Wanderung entlang einer Levada von Monte bis nach Palheiro durch Madeiras Natur, unterwegs Halt im Teehaus Hortensia; kurze Fahrt zum Palheiro-Garten, ca. 1 h Besichtigung; Rückfahrt zum Schiff

Erwachsene: 53,50 Euro                      Kinder: nein  
 Dauer: ca. 5 h 30 (Montag)  
 Unterwegs mit: Bus, zu Fuß  
 Mahlzeiten/Getränke: Suppe, Softdrink  
 Hinweise: Wanderschuhe und Jacke empfohlen

## Per Katamaran entlang der Küste



MAD 13

**Stationen:** kurzer Transfer zur Marina von Funchal; hier Umstieg auf einen Katamaran und ca. 3 h Fahrt entlang der Küste Madeiras; dabei Stopps mit Gelegenheit zum Schwimmen und Schnorcheln; mit etwas Glück können auch Wale oder Delfine gesichtet werden; Rückfahrt

Erwachsene: 49,95 Euro                      Kinder: 49,95 Euro  
 Dauer: ca. 4 h (Sonntag)  
 Unterwegs mit: Bus, Katamaran  
 Mahlzeiten/Getränke: 1 Getränk  
 Hinweise: Wassertemperatur ca. 18 °C; Windjacke und feste Schuhe empfohlen, an Bord Getränke gegen Bezahlung; Stopps und Segeln abhängig von Wetter, Seegang und Strömung

## Zum Greifen nah: Wale & Delfine

MAD 16

**Stationen:** kurzer Transfer zur Marina, dort Umstieg in offene Motorboote (Zodiacs); ca. 2 h Bootsfahrt begleitet von einem Expertenteam (englischsprachig) zur Sichtung von diversen Wal- und Delfinarten; Rückfahrt zum Schiff per Bus

Erwachsene: 75,50 Euro                      Kinder: 55,50 Euro  
 Dauer: ca. 3 h (Sonntag/Montag)  
 Unterwegs mit: Bus, Motorboot (max. 12 Personen)  
 Mahlzeiten/Getränke: keine  
 Hinweise: Mindestalter 6 Jahre, keine Garantie auf Sichtung von Tieren, geeignete Schuhe und Jacke empfohlen, je nach Wetterlage evtl. raue See

## Canyoning: Abenteuer in den Bergen



MAD 12

**Stationen:** ca. 30 min Fahrt nach Passo do Burro zum Madeira Ecological Park; zunächst Einweisung und Anlegen der Ausrüstung; kurze Fahrt zum Ausgangspunkt; ca. 2 h 30 Naturerlebnis Canyoning, bei dem durch abseilen, klettern, springen und schwimmen ein Flusslauf bzw. die Schlucht von oben nach unten durchwandert wird; Rückfahrt

Erwachsene: 84,50 Euro                      Kinder: nein  
 Dauer: ca. 5 h (Sonntag)  
 Unterwegs mit: Minibus, zu Fuß  
 Mahlzeiten/Getränke: 1 Glas Poncha  
 Hinweise: Mindestalter 18 Jahre, gute Kondition erforderlich, Höhenunterschiede bis ca. 5 m, Bade- und Wechselkleidung (inkl. Schuhe) sowie Handtuch mitnehmen, Tourengebiet kann geändert werden



## Fahrradtouren

### Wo Winston Churchill Urlaub machte

MAD B01

**Stationen:** Stadtrundfahrt: entlang der Uferpromenade zum Forte de Sao Tiago; durch die Altstadt zur Markthalle und weiter zu den Sehenswürdigkeiten Sé Catedral, Rathaus, Justizpalast und Universität; Stopp im Santa-Catarina-Garten mit Blick auf AIDA, vorbei am Sissi-Denkmal und Weiterfahrt an der Küstenpromenade zum Fischerdorf Camara de Lobos; Café-Stopp mit Blick zum Cabo Girão; Rückfahrt zum Schiff

Erwachsene: 49,95 Euro                      Kinder: nein  
 Dauer: ca. 4 h 30                              Länge: ca. 25 km  
 Typ: Soft/Aktiv Bikingtour  
 Mahlzeiten/Getränke: AIDA Trinkflasche,  
 Energy Pulver, Fitness Riegel



### Blumeninsel im Atlantik

MAD B02

**Stationen:** durch Funchal Richtung Forte de San Tiago; in langen Serpentinauf über 800 hm; durch üppige, duftende Wälder mit vielfältiger Vegetation; wunderschöne Ausblicke entschädigen für die Strapazen; Stopp in Terreiro da Luta (876 hm); Bergabfahrt nach Monte und Besichtigung der Wallfahrtskirche; Stadtrundfahrt

Erwachsene: 49,95 Euro      Kinder: nein  
 Dauer: ca. 4 h 30      Länge: ca. 35 km  
 Typ: Aktiv Bikingtour  
 Mahlzeiten/Getränke: AIDA Trinkflasche,  
 Energy Pulver, Fitness Riegel



### Impressionen von Funchal

MAD B03

**Stationen:** durch Funchal Richtung Forte de San Tiago; große Stadtrundfahrt; vorbei an Palacio de San Lourenco, Sé Catedral, Rathaus, Justizpalast, Universität und Mercado; Besuch bei der Old Blandy Wine Company; Weiterfahrt zum „Sissi“-Denkmal; Stopp im Santa-Catarina-Garten mit Blick auf AIDA

Erwachsene: 34,50 Euro      Kinder: nein  
 Dauer: ca. 2 h 30      Länge: ca. 15 km  
 Typ: Schnupper Bikingtour  
 Mahlzeiten/Getränke: AIDA Trinkflasche



### Tauchausflüge

#### Geführter Schnorchelausflug

 MAD T05

**Stationen:** kurzer Bustransfer zur Tauchschule; ausführliches Briefing zum Schnorchelsport und geführte Schnorcheltauchgänge durch AIDA Tauchlehrer; mit dem Boot zum ersten Schnorcheltauchgang vor einer Insel unweit von Funchal; zurück zur Tauchschule; Zeit zum Relaxen; zweiter Schnorcheltauchgang am Hausriff; felsige Küste Madeiras bietet Lebensraum für eine Vielzahl an Riffbewohnern

Erwachsene: 59,90 Euro      Kinder: nein  
 Dauer: ca. 6 h  
 Unterwegs mit: Bus und Boot  
 Hinweise: Eintritt in den Marinepark 3 Euro



#### Entdecken Sie die Unterwasserwelt: Schnuppertauchen im Meer

MAD T02

**Stationen:** kurzer Bustransfer zur Tauchschule; ausführliches Briefing und Einweisung im Pool; danach Tauchgang im Meer auf 5–8 m Tiefe; Tauchzeit ca. 30 min; die felsige Küste Madeiras bietet Lebensraum für eine Vielzahl von Riffbewohnern; gute Bedingungen für Einsteiger

Erwachsene: 89,90 Euro      Kinder: nein  
 Dauer: ca. 6 h  
 Unterwegs mit: Bus



#### 2 Tauchgänge für zertifizierte Taucher

MAD T04

**Stationen:** kurzer Bustransfer zur Tauchschule; Start des ersten Tauchgangs am Hausriff nach ausführlichem Briefing; Oberflächenpause in der Tauchschule; anschließend mit dem Boot zum zweiten Tauchgang im Garajau-Marinepark von Funchal (abhängig vom Wetter) mit den größten Zackenbarschen Europas (bis zu 120 kg und 1,60 m Länge)

Erwachsene: 99,90 Euro      Kinder: nein  
 Dauer: ca. 6 h  
 Unterwegs mit: Bus und Boot  
 Hinweise: Eintritt in den Marinepark 3 Euro,  
 Wracktauchen am Hausriff



### Golfausflüge

#### Palheiro Golf Club

MAD G01

**Beschreibung:** 18 Loch Golf Kurs, Par 72, 6086 m; 1993 von Cabel Robinson in den Parkanlagen der „Quinta do Palheiro Ferreiro“ errichtet, gelegen auf Gebirgsausläufern 500 m über Funchal; fantastische Aussicht über den Hafen und die Stadt; beeindruckende Vegetation; schmale Fairways und „schnelle“ Greens; eine spannende Herausforderung für alle Golfer

Erwachsene: 135 Euro      Kinder: 99 Euro  
 Dauer: ca. 6 h 30 (Montag)  
 Min. Hcp: Herren 28, Damen 36  
 Hinweise: Softspikes empfohlen, Dress Code:  
 Smart-Casual, Kragenshirt, Knie bedeckende Hosen, keine Jeans  
 Leistungen: Transfer zum Golfclub und zurück, Greenfee, Trolley, Leihschläger (Komplettsatz oder Halbsatz), Betreuung durch den AIDA Golf Pro



Zwei weitere Ausflüge mit der AIDA Golf Station finden Sie auf der nächsten Seite!

## Clube de Golf Santo da Serra

MAD G03

**Beschreibung:** 27 Loch Golf Kurs, Par 72, 8.496 m (Herren) und 7.653 m (Damen); Originalkurs von 1937, redesigned 1991 von dem bekannten Golfarchitekten Robert Trent Jones; Wasserhindernisse und Wind stellen den Spieler immer wieder vor neue Herausforderungen; ein spektakulärer Golf Course eingebettet in traumhafte Landschaft; Santo da Serra ist Host der jährlichen Madeira Island Open; neues und sehr komfortables Clubhaus erwartet den Spieler nach der Runde; dieser Platz ist ein „Muss“ für jeden Golfer

Erwachsene: 139 Euro

Kinder: 99 Euro

Dauer: ca. 6 h 30 (Sonntag)

Min. Hcp: Herren 28, Damen 36

Hinweise: Softspikes empfohlen, Dress Code:

Smart-Casual, Kragenshirt, Knie bedeckende Hosen, keine Jeans  
Leistungen: Transfer zum Golfclub und zurück, Greenfee, Trolley, Leihschläger (Komplettsatz oder Halbsatz), Betreuung durch den AIDA Golf Pro



## Für Einsteiger: Schnuppergolfen

MAD G02

**Beschreibung:** erstes Golfplatzfeeling bei einem zweistündigen Schnuppergolfkurs mit dem AIDA Golf Pro; kurze Theorie-Runde; danach Einweisung in den Golfschwung im kurzen und langen Spiel auf der Driving Range und den Übungseinrichtungen, nach dem Unterricht Freizeit zum Üben auf der Range oder Entspannen im Clubhaus; ideal für Neulinge und Anfänger; Hin- und Rücktransfer erfolgt zusammen mit dem Ausflug MAD G01 bzw. MAD G03

Erwachsene: 75 Euro

Kinder: 75 Euro

Dauer: ca. 6 h 30 (beide Tage)

Hinweise: Dress Code: Kragenshirt

und Knie bedeckende Hosen, keine Jeans

Leistungen: Transfer zum Golfclub und zurück, Fee für Driving Range, Übungsanlagen und Bälle, Leihschläger (Komplettsatz oder Halbsatz), Betreuung durch den AIDA Golf Pro



## SANTA CRUZ / LA PALMA

### Grüne Perle mit gigantischem Loch

Vulkane haben La Palma vor zwei Millionen Jahren ins Meer „gespuckt“. Und Vulkane bilden heute ihr Rückgrat. Ein Hochgebirgsmassiv, die Cumbre, teilt La Palma von Nord nach Süd in zwei Hälften. **Teneguia**, der letzte in der Reihe, spuckte noch 1971 Feuer und Asche. Seither halten die Vulkane der Insel Siesta. Geographischer Mittelpunkt La Palmas ist ein gigantisches Loch: Der **Krater der Caldera de Taburiente** mit neun Kilometern Durchmesser. Der dazu gehörige **Nationalpark** fasziniert mit seiner Wildheit. Imposante Felswände erheben sich malerisch mehr als 1.000 Meter hoch über die Kiefernwälder. Schroffe Grate trennen tiefe Schluchten. Erkalte Vulkangesteine präsentieren sich mal als graue Lavaströme, dann wieder als Kegelstümpfe aus gelbem, violetterem und rotem Schmelzmaterial. Immerhin schon ein halbes Jahrhundert steht die gewaltige Landschaft unter Naturschutz. Wenn Sie sich nicht per pedes aufmachen mögen, sollten Sie auf jeden Fall einen Blick vom **Aussichtspunkt La Cumbrecita** oder **San Bartolo de La Galga** wagen.

Auf der Ostseite schmiegt sich die **Inselhauptstadt Santa Cruz** in eine Meeresbucht. Schon Kolumbus machte hier Station, bevor er gen Westen weitersegelte. Ein **Nachbau der „Santa Maria“** erinnert heute an den großen Eroberer. Sicher kam er damals noch nicht in den Genuss der hervorragenden **„puros“**, der **Zigarren**, die auf La Palma zum Teil sogar noch in Handarbeit hergestellt werden. Sie stehen den „Havannas“ an Qualität in nichts nach, wohl aber im Preis – denn sie sind wesentlich günstiger! Davon können Sie sich beim **Besuch einer Zigarrenmanufaktur** überzeugen.

Dichtes, üppiges Grün überzieht die Berghänge und tiefen Schluchten von **Los Tilos**. Hier trifft der **Wanderer** auf Riesenfarne und Heidekraut, Erdbeerbäume und den berühmten Lorbeerwald, der vor Millionen von Jahren den gesamten Mittelmeerraum überzog. Die UNESCO erklärte die Region 1983 zum **Biosphärenreservat**, 1997 erweiterte sie es von 511 auf 14.000 Hektar – das ist fast der gesamte Nordosten der Insel! Den vielleicht spektakulärsten Teil des dichten Lorbeerwaldes können Sie von **La Galga** aus **erwandern**. Vom 900 Meter hoch gelegenen **Aussichtspunkt La Somada Alta** haben Sie eine hervorragende Sicht auf die kleinen Dörfer des Nordostens der Insel.

**San Andres**, um 1500 einer der wichtigsten Orte der Insel, verprüht noch heute mit seiner Architektur und den engen, steilen Pflastersteingassen den Charme jener Zeit, als das begehrte Zuckerrohr auf den Feldern Reichtum und Wohlstand bedeutete. Ganz in der Nähe von Puerto Espindola hat die Natur eine Alternative zu den schwarzen Lava-Sandstränden geschaffen: Die **Meerwasser-Schwimmbäder** von **Charco Azul**. Der 657 Meter hohe **Vulkan San Antonio** hat bereits 3200 Jahre auf dem Buckel. Mit seinem gleichmäßigen Krater ist er geradezu ein „Bilderbuch-Vulkan“. Von seinem Kegelrand haben Sie einen Traumblick über die Insel und die sanften Hügel. Obwohl nicht einmal 450 Meter hoch, ist der **Teneguia** der ungestümste Youngster im Reigen der Feuer-



spucker. Der letzte Ausbruch ist noch heute die Ursache für warme Füße – das Gestein ist stellenweise nur wenige Zentimeter unter der Erde noch sehr heiß. Einen reinen Einblick in die bizarre Vulkanlandschaft bekommen Sie bei einer **Wanderung** zwischen den beiden **Vulkanen**. Wanderer bezeichnen die Vulkanrouten als die beeindruckendsten Touren auf der Insel, Taucher schwärmen von der faszinierenden Lava-Landschaft unter Wasser. Wann werden Sie ein „Lava-Lover“?

Etwas außerhalb von Santa Cruz befindet sich in **Las Nieves** das **Santuario de la Virgen de las Nieves** – Heiligtum der Schutzpatronin der Insel. Die „Jungfrau vom Schnee“ wird bei allerlei Sorgen und Nöten angerufen; Schneestürme gehören seltener dazu. Durch fruchtbares Ackerland führt die Straße nach **Breña Alta**, eine Gegend, die für ihre Obstplantagen, Blumenarrangements und Tabakpflanzungen bekannt ist. In **Fuencaliente** drängt sich der eigenwillige Kontrast zwischen Weingärten und vulkanischen Kratern auf. Und so ganz nebenbei sollten Sie den **inseleigenen Wein** probieren.

Kommen Sie mit, Kunst und Kunstvolles auf La Palma zu entdecken: Im Zentrum der Insel liegt **Los Llanos de Aridane**. In der zweitgrößten, lebhaften Stadt sorgen **großflächige Bilder auf Hausfassaden** für außergewöhnliche Eindrücke. Nicht weit von hier befindet sich das Örtchen **Las Manchas**, in dem der **Platz „La Glorieta“** zu einem Anziehungspunkt geworden ist. **Luis Morera**, geboren 1946, ein Sohn der Insel und Schüler César Manriques entwarf und baute das Freiluft-Kunstwerk in den 1990er Jahren. Auf dieser hübschen kleinen Plaza können Sie aufwändige und farbenprächtige Mosaikarbeiten bewundern, die Motive der palmerischen Flora und Fauna darstellen. Eigenwillig gestaltete Beete mit Pflanzen, die nur hier vorkommen, sind mit Lavasteinen eingefasst. Überall laden Bänke an diesem Ort der Stille zum Schauen und Verweilen ein. **Mazo** hingegen hat sich mit seinem in einer alten Windmühle untergebrachten **Töpferbetrieb „El Molino“** auf die Tonarbeiten der **Benahorita** spezialisiert. Die käuflichen Reproduktionen basieren auf der Kunst der ehemaligen Ureinwohner La Palmas und sind ein beliebtes Souvenir.

**Mazo** können Sie auch mit den vierrädrigen **Quads** „erfahren“, wenn es abseits der Straßen durch die wilde Natur La Palmas geht. Ein ganzes Stück verrückter – vor allem in der Perspektive – ist der **Gleitflug mit einem Fallschirm**. Vertrauen Sie sich Ihrem **Piloten** an und fliegen Sie aus **240 Metern Höhe** frei wie ein Vogel bis zum dunklen **Sandstrand von Puerto Naos**.

Tolle Aussichten, Natur und Kultur – das ist La Palma! Und das Schönste dabei: Sie merken hier nichts davon, dass die glühend heiße afrikanische Sahara nur ein paar hundert Kilometer entfernt liegt. „La Isla Bonita“ kennt weder Hitze-monate noch Frost, sondern ist einfach nur schön.

## Daten & Fakten

**Größe:** La Palma ist eine der kleineren Inseln im Kanarischen Archipel, auf 47 km Länge und 29 km Breite leben ca. 90.000 Einwohner. Hauptstadt der Insel ist Santa Cruz de La Palma.

**Klima:** Vorherrschend subtropisches Klima, im Norden und Osten der Insel fast ganzjährig Niederschläge und Passatnebel; üppige Vegetation. Im Süden und Westen Regen nur im Winter; eher spärlicher Pflanzenwuchs. Die durchschnittlichen Höchsttemperaturen in St. Cruz liegen bei 21 °C im Januar und 27 °C im August.

**Politik:** Die zu Spanien gehörenden Kanarischen Inseln besitzen Autonomie-Status. La Palma gehört zur spanischen Region Las Canarias und ist der EU erst nach einigen Zugeständnissen beigetreten.

**Sprache:** Spanisch

**Währung:** Euro

**Hinweis:** Bitte beachten Sie, dass die Ausflüge von uns lediglich vermittelt werden. Die Durchführung liegt in den Händen der örtlichen Agenturen. Diese sind als Veranstalter der Ausflüge Ihre Vertragspartner. Eine Liste der Ausflugsagenturen ist an Bord einsehbar.

## Ausflugsprogramm

### Nationalpark Caldera de Taburiente LAP 01

**Stationen:** kurze Fahrt nach Santuario Virgen de Las Nieves, dem Ort der Schutzpatronin der Insel; weiter zum Besucherzentrum des Nationalparks Caldera de Taburiente, Stopp an einem Aussichtspunkt; ca. 1 h Spaziergang an der Kratergrenze; weiter mit kurzem Stopp in Breña Alta; Möglichkeit, typisch kanarische Handwerkskunst einzukaufen; Rückfahrt

Erwachsene: 45,50 Euro

Kinder: 25,50 Euro

Dauer: ca. 4 h 15

Unterwegs mit: Bus, zu Fuß

Mahlzeiten/Getränke: keine

Hinweise: Sonnenschutz, Jacke und Regenschutz empfohlen

### Den Norden La Palmas entdecken LAP 02

**Stationen:** ca. 30 min per Bus zum Aussichtspunkt Mirador de San Bartolo de La Galga; ca. 30 min Spaziergang (fakultativ) durch den immergrünen Wald Los Tilos; weiter nach Los Sauces, kurze Pause für einen typisch kanarischen Aperitif; ca. 30 min Spaziergang entlang der Bananenplantagen Richtung Küste, dabei Panoramablick auf die Steilküste und die Meerwasserschwimmbekken Charco Azul; Rückfahrt

Erwachsene: 43,50 Euro

Kinder: 25,50 Euro

Dauer: ca. 4 h

Unterwegs mit: Bus, zu Fuß

Mahlzeiten/Getränke: Snack, Aperitif

Hinweise: Sonnenschutz, Jacke und Regenschutz empfohlen

### Zu den Vulkanen von La Palma LAP 03

**Stationen:** ca. 35 min mit dem Bus Richtung Süden nach Fuen-caliente; ca. 30 min Spaziergang entlang der Kratergrenze des San-Antonio-Vulkans mit Ausblick auf den Teneguia; kurzer Halt im angeschlossenen Besucherzentrum; danach Weinprobe in den „Bodegas Carballo“; auf der Rückfahrt ca. 30 min Aufenthalt in dem Töpfereibetrieb „El Molino“

Erwachsene: 43,50 Euro

Kinder: 25,50 Euro

Dauer: ca. 4 h

Unterwegs mit: Bus, zu Fuß

Mahlzeiten/Getränke: Weinprobe

Hinweise: Windjacke empfohlen

### La Palma komplett LAP 04

**Stationen:** ca. 30 min zum Aussichtspunkt Mirador de San Bartolo de La Galga; weiter in das Biosphärenreservat Los Tilos, ca. 30 min Aufenthalt; weiter nach San Andres, zu Fuß ca. 30 min entlang der Bananenplantagen zu den Meerwasserschwimmbekken Charco Azul; weiter zum lokalen Heiligtum Nuestra Senora de las Nieves, kurzer Halt; Mittagessen; dann zum Vulkan San Antonio und zum Teneguia im Nationalpark

Fuencaliente; auf dem Rückweg kurzer Stopp im Töpfereibetrieb „El Molino“

Erwachsene: 84,50 Euro                      Kinder: 59,95 Euro

Dauer: ca. 8 h 30

Unterwegs mit: Bus, zu Fuß

Mahlzeiten/Getränke: Mittagessen, Getränk

Hinweise: Kombination von LAP 02 und LAP 03; Windjacke und Sonnenschutz empfohlen, Ausflug am 01.01.2010 nicht möglich

### V.I.P. Inselrundfahrt



LAP 05

**Stationen:** kurze Fahrt zum Inselheiligtum Nuestra Señora de las Nieves, weiter nach Breña Alta zum Aussichtspunkt La Concepcion mit Blick über Santa Cruz; anschließend Fahrt zum Aussichtspunkt La Cumbrecita mit Aussicht über den Nationalpark Caldera de Taburiente, Aufenthalt ca. 45 min; weiter nach San Nicolas, Mittagessen; anschließend nach Fuencaliente im Süden der Insel; ca. 30 min Spaziergang entlang des Kraterrandes des San-Antonio-Vulkans; ca. 45 min Rückfahrt mit Abstecher nach Mazo zum Besuch des traditionellen Töpfereibetriebes „El Molino“

Erwachsene: 99,95 Euro                      Kinder: 75,50 Euro

Dauer: ca. 8 h 30

Unterwegs mit: Bus, zu Fuß

Mahlzeiten/Getränke: Mittagessen, Snacks, Cava und Saft während der Stopps

Hinweise: Sonnenschutz, Jacke und Regenschutz empfohlen, Ausflug am 01.01.2010 nicht möglich

### Die besonderer Kunst-Stadt erleben



LAP 12

**Stationen:** ca. 45 min Panoramafahrt nach Los Llanos de Aridane; hier Start einer 1,5 h Führung durch die Stadt mit ihren teilweise bemalten Fassaden und Besuch des örtlichen Marktes; anschließend ca. 1 h Freizeit zum Bummeln oder Entspannen; Weiterfahrt zu einem Weinmuseum mit kurzem Besuch; Besichtigung des von Luis Morera gestalteten Platzes „La Glorieta“ in Las Manchas; Rückfahrt zum Schiff

Erwachsene: 34,50 Euro                      Kinder: 24,50 Euro

Dauer: ca. 5 h

Unterwegs mit: Bus, zu Fuß

Mahlzeiten/Getränke: Snack, 1 Glas Wein

Hinweise: Ausflug am 01.01.2010 nicht möglich

### Hauptstadt Santa Cruz

LAP 06

**Stationen:** ca. 15 min Transfer mit einem Minizug entlang der Hauptstraße Avenida Maritima bis zur „Santa Maria“, einer Nachbildung des Schiffes von Christoph Columbus; von dort aus ca. 1 h zu Fuß durch die Altstadt von Santa Cruz mit Erklärungen zu Gebäuden und Geschichte; anschließend kurzer Stopp mit typischem Snack in einer Tapas-Bar; zu Fuß zurück zum Schiff

Erwachsene: 49,95 Euro

Kinder: 35,50 Euro

Dauer: ca. 2 h 15

Unterwegs mit: zu Fuß, Minizug

Mahlzeiten/Getränke: 1 Getränk und 3 Tapas

Hinweise: Ausflug am 01.01.2010 nicht möglich

### La Palma: Die Insel des Tabaks

LAP 07

**Stationen:** zunächst Rundgang durch die Hauptstadt Santa Cruz; anschließend Fahrt zur Tabak-Finca El Sitio in San Isidro; hier Erläuterung zu Anbau, Ernte und Verarbeitung von Tabakblättern; Weinprobe in der Bodega von El Sitio; weiter nach San Pedro und Besuch einer Zigarrenmanufaktur mit Erklärungen zur Technik des Zigarrenrollens; Rückfahrt zum Hafen, unterwegs kurzer Fotostopp

Erwachsene: 44,95 Euro

Kinder: nein

Dauer: ca. 4 h 15

Unterwegs mit: Bus, zu Fuß

Mahlzeiten/Getränke: Weinprobe

Hinweise: Mindestalter 16 Jahre, Möglichkeit zum Kauf von Zigarren und Wein, Besichtigung der Tabakpflanzen auf den Feldern und zum Trocken abhängig von der Erntezeit, Ausflug am 01.01.2010 nicht möglich

### Wandern zwischen den Vulkanen



LAP 08

**Stationen:** ca. 35 min Busfahrt zum mehr als 2000 Jahre alten Vulkan San Antonio; Beginn der ca. 2 h 30 Wanderung durch die wunderschöne Landschaft der Insel hinunter zum Vulkan Teneguia; Ende der Wanderung an der Küste; evtl. Gelegenheit für ein Bad im Atlantischen Ozean; Rückfahrt

Erwachsene: 61,50 Euro

Kinder: nein

Dauer: ca. 5 h

Unterwegs mit: Bus, zu Fuß

Mahlzeiten/Getränke: keine

Hinweise siehe nächste Seite!

Hinweise: Mindestalter 14 Jahre, Trinkwasser mitnehmen, Wanderschuhe, Sonnenschutz und Badesachen empfohlen, am Strand zeitweise starke Strömung

### Hiking Tour durch La Palmas Urwälder LAP 11

**Stationen:** ca. 30 min Busfahrt bis zum Cubo de La Galga; hier Start der Wanderung durch La Palmas Urwald hinauf bis zum Aussichtspunkt La Somada Alta; Stopp mit Blick über den Nordosten der Insel; Fortsetzung der Tour mit Abstieg durch einen Dschungel ähnlichen Wald; insgesamt ca. 4 h Fußweg; Rückfahrt zum Schiff

Erwachsene: 59,95 Euro                      Kinder: nein

Dauer: ca. 5 h

Unterwegs mit: zu Fuß, Bus

Mahlzeiten/Getränke: keine

Hinweise: Trinkwasser mitnehmen, Jacke empfohlen, gute Kondition nötig

### Abenteuer auf dem Quad LAP 10

**Stationen:** kurzer Transfer bis zum Strand von Los Cancajos; Umstieg auf die Quads und Start der Tour in die Berge von Mazo, von dort hinunter bis zur Küste von La Salemera und zurück nach Los Cancajos; insgesamt ca. 2 h geführte Quad-tour, teils Offroad; Transfer von Los Cancajos zum Schiff

Preis pro Fahrzeug: 70 Euro (1er Quad)  
140 Euro (2er Quad)

Kinder: nein

Dauer: ca. 2 h 30

Unterwegs mit: Bus, Quad

Mahlzeiten/Getränke: keine

Hinweise: Mindestalter Fahrer 18 Jahre, Führerschein notwendig, Helme werden gestellt, Mindestalter des Beifahrers 12 Jahre

### Unvergessliches Erlebnis: Paragliding LAP 14

**Stationen:** ca. 1 h Fahrt bis nach Puerto Naos; Einteilung in zwei Gruppen und Transfer der ersten Gruppe zum 240 m hoch gelegenen Startplatz; Einweisung und Paragliding-Flug mit einem Piloten bis zum Sandstrand von Puerto Naos; Freizeit am Strand während des Flugs der zweiten Gruppe; Rückfahrt zum Schiff

Erwachsene: 165 Euro

Kinder: nein

Dauer: ca. 4 h 30

Unterwegs mit: Bus

Mahlzeiten/Getränke: keine

Hinweise: Mindestalter 18 Jahre, maximales Körpergewicht 120 kg, geschlossene Sportschuhe, lange Hose und Jacke empfohlen, Ausflug am 01.01.2010 nicht möglich

### Badeausflug nach Los Cancajos LAP T01

**Stationen:** gemeinsam mit den Tauchern per Bus in die kleine Bucht von Los Cancajos; ausgiebig Zeit zum Sonnenbaden und Schwimmen; sehr gut geeignet zum Schnorcheln; Bars in der Nähe vorhanden; Liegen können in begrenzter Anzahl vor Ort am Sandstrand gemietet werden

Erwachsene: 19,90 Euro

Kinder: 16,90 Euro

Dauer: ca. 6 h 30

Unterwegs mit: Bus

Mahlzeiten/Getränke: keine

### Geführter Schnorchelausflug LAP T05

**Stationen:** mit dem Bus in die Bucht von Los Cancajos; ausführliche Einweisung zum Schnorchelsport am Strand; danach geführter Schnorcheltauchgang mit einem AIDA Tauchlehrer; abwechslungsreiches Schnorchelrevier in geschützter Lage; Zeit zum Relaxen am Sandstrand; selbständige Schnorcheltauchgänge im Anschluss möglich

Erwachsene: 49,90 Euro

Kinder: 39,90 Euro

Dauer: ca. 6 h 30

Unterwegs mit: Bus

Hinweise: Schnorchelleihhausrüstung inklusive, Restaurants, Toiletten und Duschen am Strand vorhanden

Ausflüge mit der AIDA Biking Station und der AIDA Tauchbasis finden Sie auf den nächsten Seiten!



## Fahrradtouren

### La Isla verde

LAP B01

**Stationen:** auf einer konstant ansteigenden Serpentinstraße zum Aussichtspunkt mit Blick auf AIDA; entlang des Hochplateaus nach San José; Bergabfahrt und Stopp in San Antonio; vorbei an Bananenplantagen und einer Vielzahl von Blumen; an der Uferpromenade nach Santa Cruz mit Stopp in der Altstadt; zurück Richtung AIDA

Erwachsene: 49,90 Euro

Kinder: nein

Dauer: ca. 4 h 30

Länge: ca. 35 km

Typ: Soft/Aktiv Bikingtour

Mahlzeiten/Getränke: AIDA Trinkflasche, Energy Pulver, Fitness Riegel



### Auf den Spuren der Drachenbäume

LAP B02

**Stationen:** auf einer konstant ansteigenden Serpentinstraße zum Aussichtspunkt mit Blick auf AIDA; über San Antonio, Lodero und Callejones in das Weinbaugebiet von Mazo bis Tegalate; entlang des Hochplateaus in das verschlafene Montana de Brena, Café-Stopp mit Ausblick; lange Abfahrt zurück nach Santa Cruz

Erwachsene: 49,90 Euro

Kinder: nein

Dauer: ca. 5 h

Länge: ca. 45 km

Typ: Aktiv Bikingtour

Mahlzeiten/Getränke: AIDA Trinkflasche, Energy Pulver, Fitness Riegel



## Tauchausflüge

### Entdecken Sie die Unterwasserwelt: Schnuppertauchen im Meer

LAP T02

**Stationen:** mit dem Bus nach Los Cancajos; ausführliche Einweisung am Strand, danach Eintauchen in Neptuns Reich; Tauchgang im Meer auf 5–8 m Tiefe; Tauchzeit ca. 30 min; hervorragend geeignet für die ersten Atemzüge unter Wasser; beeindruckende sowie abwechslungsreiche Unterwasserwelt, Heimat von Oktopoten, Sepias und zahlreichen Schwarmfischen

Erwachsene: 89,90 Euro

Kinder: nein

Dauer: ca. 6 h 30

Unterwegs mit: Bus



### 2 Tauchgänge für zertifizierte Taucher

LAP T04

**Stationen:** mit dem Bus zu den Tauchplätzen in der Bucht von Los Cancajos; zwei Landtauchgänge; Höhlen und Grottentauchgänge je nach Wetterlage; Drückerrische und Trompetenfische sowie Engelhaie sind hier zu Hause; nicht selten anzutreffen sind Barrakuda-Schulen; zwischen den Tauchgängen Pause am Strand zum Sonnen und Relaxen

Erwachsene: 99,90 Euro

Kinder: nein

Dauer: ca. 6 h 30

Unterwegs mit: Bus



### Highlights: 2 Tauchgänge für zertifizierte Taucher am Punta Malpique

LAP T06

**Stationen:** mit dem Fahrzeug in den Süden der Insel zum Punta Malpique; Briefing zu den Tauchgängen vor Ort; anschließend von Land aus zur Unterwassergedenkstätte an der der 40 jesuitischen Missionare gedacht wird, die 1570 Piraten zum Opfer fielen; 40 Steinkreuze bieten mystische Kulisse für Stachelrochen, Engelhaie und Barrakudas; je nach Wetterlage Tauchgang durch Grotten und schroffe Schluchten; Tauchausflug in exklusiver Gruppengröße; Tauchplatz für geübte Taucher

Erwachsene: 110,50 Euro

Kinder: nein

Dauer: ca. 6 h 30

Unterwegs mit: geländefähige Fahrzeuge

Hinweise: naturbelassene Küste, mit leichter Strömung muss gerechnet werden



## Golfausflüge

Golfen ist auf La Palma nicht möglich!



Insel der Ruhe mit stetem Passatwind

Unvermittelt tun sich Freiräume auf. Auf der zweitgrößten Insel des Kanarischen Archipels entdecken Sie inmitten der Einöde wunderschöne Täler, grüne Oasen, malerische Windmühlen und grandiose Aussichten über unglaubliche Weiten. Abgerundete Gebirgsketten und „angeknabberte“ Vulkan-Krater erinnern als stumme Zeugen an die letzten Ruhestörungen. Rechts und links der Straßen liegen Millionen von Steinen, teils mit Moosflechten überzogen, die bei Vulkanausbrüchen vor rund 40.000 Jahren herausgeschleudert wurden. An die zunächst eigentümlichen Farben und weiten Landschaften gewöhnen Sie sich rasch. Miguel de Unamuno, bekannter Poet der Insel sagt: „Die Insel der Ruhe heilt die Seele!“ Das klingt nach Urlaub vom Alltag.

Zweifellos der schönste Ort der Insel ist die ehemalige Inselhauptstadt **Betancuria** in einem fruchtbaren, von hohen Bergen gesäumten Tal. Der von Äckern und Gärten umgebene 600-Seelen-Ort strahlt mit seinen weißen Häuschen zwischen Palmen eine besondere Idylle und Ruhe aus. Betancuria wurde 1405 vom normannischen Eroberer Jean de Béthencourt gegründet und steht heute unter Denkmalschutz. Wohl auch, weil hier noch immer eine mittelalterliche Atmosphäre herrscht. Die kanarische Lebensart können Sie am besten im restaurierten **Herrenhaus Casa Santa Maria** aus dem 16. Jahrhundert nahe Betancuria erleben. Schauen Sie in den Werkstätten beim Weben, Sticken, Töpfern oder Korbflechten – der traditionellen Handwerkskunst – zu. In den Läden können Sie hochwertige Keramikarbeiten und Kunsthandwerk sowie Naturprodukte erwerben. Eine rund 20-minütige **Multivisionschau** fasziniert außerdem mit einmaligen Bildern Fuerteven-

turas. Der typisch kanarische **Bauernhof La Rosita** lässt mit Kaktusgarten und Ställen eine Idee des bäuerlichen Lebens auf Fuerteventura entstehen. Noch 1957 lag das Areal in Ruinen, bevor Haus und Hof originalgetreu wieder aufgebaut wurden. In einem kleinen Museumsraum ist die Instandsetzung dokumentiert. Wenn Sie etwas für die eigene Schönheit tun möchten, können Sie nach der Besichtigung einer **Aloe-Vera-Plantage** in **Tiscamanita** ein paar Töpfchen und Fläschchen des Naturprodukts mit nach Hause nehmen.

Ein bisschen mehr Gas sollten Sie geben, wenn Sie den **Inselnorden per Quad** erkunden. Auf unbefestigten Straßen geht es zum ursprünglichen **Fischerdorf El Cotillo**. Kaum zu glauben, dass dieser verschlafen wirkende Ort im 17. Jahrhundert als Handelsplatz eine bedeutende Rolle spielte. Mittelpunkt des Dorfes ist eine enge, tief eingeschnittene Bucht in der die Boote vor Anker liegen. Natürlich können Sie die Pause auch für ein Erfrischungsbad im Meer nutzen.

Fuerteventura können Sie auch mit dem **Trike** erobern und dabei mit einem Gefühl von Freiheit zu den schönsten Plätzen gelangen. Starten Sie Richtung Süden und genießen Sie die typisch spanische Landschaft, bevor Sie **Antigua**, das als künstliches Zentrum der Insel gilt, passieren. Zum unvergesslichen



Erlebnis wird, wenn Sie am Aussichtspunkt von **Pájara** die Streifenhörnchen füttern, oder am **Mirador Morro Velosa** den Blick rund um die Insel schweifen lassen. Dieser gilt als schönster Aussichtspunkt Fuerteventuras und liegt auf 650 Metern Höhe. In der Ferne können Sie die **Dünen von Corralejo** oder auch die Nachbarinsel Lanzarote ausfindig machen. Oder Sie lenken Ihr Trike noch ein bisschen weiter gen Westen ins **Fischerdörfchen Ajuy**. Ajuy's Hafen war einer der ersten in der Geschichte Fuerteventuras. Geologen aus aller Welt zieht es an diesen Ort, weil man die beeindruckenden Formationen der Steilküste aus Kalkstein einmal gesehen haben muss. An der **Bucht Caleta Negra** hat die Natur zwei riesige Höhlen in den Stein geformt. Über eine schmale Steintreppe wird der Zugang ermöglicht. Ajuy können Sie aber auch auf ganz ursprüngliche Art, nämlich bei einer **Wanderung**, erreichen. Das hat einen echten Vorteil: Unterwegs sind Sie ganz nah dran an der Natur. Vielleicht erzählen Ihnen die 100 Jahre alten Palmen im **Barranco de la Madre de Aguas** ein bisschen von der Geschichte der Insel, während Sie Ihren Füßen eine kleine Abkühlung im frischen Wasser gönnen. Wenn Sie am Flussbett des **Rio Palma** entlang wandern, richten Sie den Blick auch einmal nach oben. Möglich, dass ein Adler oder einer der letzten Kanarischen Geier Sie begleitet. Wer es ein bisschen mystisch mag, sollte wissen, dass einem in dieser Schlucht bisweilen die Inselheilige Virgen de la Peña begegnet ...

Für einen **Einkaufsbummel** bietet sich das am Nordzipfel der Insel gelegene **Fischerdörfchen Corralejo** an. Zahlreiche Boutiquen, Souvenir-Shops und Sportläden locken mit ihrem Angebot. Aber auch Kunsthandwerk können Sie erstehen. Die **Avenida Generalísimo** führt zum **Centro Atlántico**, wo das ganze Jahr über gefeiert wird. Aber nicht nur das, der pittoreske Ort verfügt nämlich auch über schöne **Sandstrände** – Spaßfaktor garantiert, besonders, wenn Sie das Ziel mit dem **Jeep** ansteuern. Den ultimativen Kick auf dem Wasser holen Sie sich garantiert mit dem **Boogie Board**. Die handlichen Bretter haben Sie schnell im Griff und dann heißt es: her mit der perfekten Welle!

Wollen Sie mehr Zeit bei den Fischen verbringen? Dann lassen Sie sich von **Corralejo** aus im **Glasbodenboot** auf die idyllische **Insel Los Lobos** bringen. Der höchste Punkt des nur von einer Hand voll Fischern bewohnten Naturschutzgebietes ist gerade einmal 22 Meter hoch. Keine Hotels in Sicht, Robinson lässt grüßen. Und **Piraten**, die es besonders auf die kleinen Eindringlinge auf der Insel abgesehen haben ...

## Daten & Fakten

**Größe:** Mit 1731 km<sup>2</sup> und ca. 70.000 Einwohnern ist sie die zweitgrößte und am dünnsten besiedelte Insel des Kanarischen Archipels. Hauptstadt ist Puerto del Rosario. Die Insel bietet eine karge, wüstenähnliche Landschaft

**Klima:** Gemäßigtes Klima, das durch stete Passat-Winde und den Kanarenstrom beeinflusst wird. Das Wetter kann sich schnell ändern, Niederschläge sind allerdings eher selten. Die Durchschnittstemperaturen liegen in den Wintermonaten um 19 °C.

**Politik:** Die zu Spanien gehörenden Kanarischen Inseln besitzen Autonomie-Status. Fuerteventura gehört zur spanischen Region Las Canarias und ist der EU erst nach einigen Zugeständnissen beigetreten.

**Sprache:** Spanisch

**Währung:** Euro

**Hinweis:** Bitte beachten Sie, dass die Ausflüge von uns lediglich vermittelt werden. Die Durchführung liegt in den Händen der örtlichen Agenturen. Diese sind als Veranstalter der Ausflüge Ihre Vertragspartner. Eine Liste der Ausflugsagenturen ist an Bord einsehbar.

## Ausflugsprogramm

### Die kleine Inselrundfahrt

FUE 01

**Stationen:** ca. 1 h Panoramafahrt nach Betancuria zur Casa Santa Maria; hier ca. 1 h Aufenthalt inklusive einer Multivisionsschau über die Insel; weiter zu einer Aloe-Vera-Plantage, Besuch der Plantage mit Kaufmöglichkeit von Aloe-Vera-Produkten; anschließend zum Bauernhof „La Rosita“, ca. 45 min Besuch des kleinen Freilichtmuseums; Rückfahrt

Erwachsene: 49,95 Euro

Kinder: 35,50 Euro

Dauer: ca. 4 h 30

Unterwegs mit: Bus, zu Fuß

Mahlzeiten/Getränke: keine

## Die große Inselrundfahrt

FUE 02

**Stationen:** Busfahrt über Corralejo (Fotostopp in den Dünen) Richtung Norden bis zum Aussichtspunkt Mirador de Morro Velosa, Kaffeepause; Weiterfahrt über Betancuria mit Besuch der Casa Santa Maria bis nach Pájara, ca. 30 min Freizeit; danach Mittagessen in einem typisch kanarischen Restaurant; anschließend Fahrt nach Tiscamanita, Besuch der Aloe-Vera-Farm und des Windmühlenmuseums; Rückfahrt

Erwachsene: 79,95 Euro                      Kinder: 55,50 Euro  
 Dauer: ca. 8 h 30  
 Unterwegs mit: Bus, zu Fuß  
 Mahlzeiten/Getränke: Mittagessen, Getränke

## Los Lobos: Sonne, Strand & Piraten



FUE 05

**Stationen:** ca. 30 min Transfer nach Corralejo, hier Umstieg auf ein Glasbodenboot; ca. 20 min Überfahrt zur Insel Los Lobos; ca. 4 h Aufenthalt auf der Insel zum Entspannen am Strand oder zur Wanderung auf eigene Faust; für Kinder Teilnahme an Piratenspielen; Rückfahrt per Glasbodenboot nach Corralejo und weiter per Bus zum Hafen

Erwachsene: 55,50 Euro                      Kinder: 55,50 Euro  
 Dauer: ca. 6 h  
 Unterwegs mit: Bus, Boot, zu Fuß  
 Mahlzeiten/Getränke: Sandwich, 1 Softdrink

## Natur pur: Hiking auf Fuerteventura



FUE 16

**Stationen:** ca. 40 min Fahrt per Bus bis nach Vega de Rio Palma, ca. 280 m über dem Meeresspiegel gelegen; hier Start der ca. 3 h Wanderung entlang des Flussbettes des Rio Palma und durch ein Naturschutzgebiet bis zur Westküste; im Fischerdorf Ajuy ca. 30 min Kaffeepause; Rückfahrt zum Schiff

Erwachsene: 61,50 Euro                      Kinder: nein  
 Dauer: ca. 6 h  
 Unterwegs mit: Bus, zu Fuß  
 Mahlzeiten/Getränke: Kaffee  
 Hinweise: Wind-/Regenjacke, Sonnenschutz und Mitnahme von Trinkwasser empfohlen

## Fuerteventura per Jeep erkunden



FUE 06

**Stationen:** zunächst Fahrt nach Corralejo mit Fotostopp in den Sanddünen; weiter über Villaverde nach La Oliva mit kurzem Aufenthalt; anschließend nach El Cotillo, hier ca. 1 h Aufenthalt mit Möglichkeit zum Schwimmen; Rückfahrt

Erwachsene: 59,95 Euro                      Kinder: nein  
 Dauer: ca. 4 h 30  
 Unterwegs mit: offener Jeep (je 6 Personen)  
 Mahlzeiten/Getränke: kleines Picknick  
 Hinweise: keine Selbstfahrer, Jacke und Schwimmsachen empfohlen

## Mit dem Quad in den Norden der Insel



FUE 08

**Stationen:** ca. 30 min Fahrt nach Corralejo; nach einer Einweisung Fahrt mit den Quads über unbefestigte Wege zum Fischerdorf El Cotillo; ca. 1 h Freizeit zum Baden und/oder Mittagessen; Rückfahrt über Majanicho nach Corralejo; anschließend per Bus zurück zum Hafen

Preis pro Fahrzeug: 180 Euro (2-Quad)                      Kinder: nein  
 Dauer: ca. 6 h 30  
 Unterwegs mit: Bus, Quad  
 Mahlzeiten/Getränke: keine  
 Hinweise: Mindestalter Fahrer 18 Jahre, Führerschein erforderlich, Mindestalter Beifahrer 12 Jahre, Gesamtstrecke im Quad ca. 63 km, Windjacke empfohlen

## Fuerteventura auf drei Rädern



FUE 11B

**Stationen:** Fahrt per Trike direkt vom Hafen aus über Antigua nach Ajuy, ca. 30 min Freizeit; weiter nach Pájara mit kurzem Aufenthalt; anschließend zum Aussichtspunkt von Morro Velosa mit schönem Blick über die Insel; zurück zum Schiff

Preis pro Fahrzeug: 180 Euro                      Kinder: nein  
 Dauer: ca. 4 h  
 Unterwegs mit: Trike (max. 3 Personen)  
 Mahlzeiten/Getränke: keine  
 Hinweise: Mindestalter Fahrer 18 Jahre, Führerschein notwendig, Mindestalter Beifahrer 12 Jahre, geschlossene Schuhe und Windjacke empfohlen

### Fuerteventura auf drei Rädern



FUE 11A

**Stationen:** Fahrt per Trike direkt vom Hafen aus über Antigua zum Aussichtspunkt von Morro Velosa, ca. 20 min Freizeit; über Tefia zurück nach Puerto del Rosario und zum Schiff

Preis pro Fahrzeug: 110 Euro      Kinder: nein  
 Dauer: ca. 2 h  
 Unterwegs mit: Trike (max. 3 Personen)  
 Mahlzeiten/Getränke: keine  
 Hinweise: Mindestalter Fahrer 18 Jahre, Führerschein notwendig, Mindestalter Beifahrer 12 Jahre, Windjacke empfohlen

### Boogie Boarding: Wellenreiten ganz einfach



FUE 14

**Stationen:** ca. 30 min Busfahrt zum Treffpunkt in Corralejo; von hier aus Transfer per Minibus oder Landrover zum Strand; Ausgabe der Ausrüstung und Einweisung; ca. 3 h 30 Zeit zum Boogie boarden in den Wellen; Rückfahrt

Erwachsene: 62,50 Euro      Kinder: 44,50 Euro  
 Dauer: ca. 6 h  
 Unterwegs mit: Bus, Minibus oder Landrover  
 Mahlzeiten/Getränke: keine  
 Hinweise: Ausrüstung wird gestellt, Mindestalter 10 Jahre, Tour nicht exklusiv für AIDA Gäste, Mitnahme von Trinkwasser empfohlen

### Aloe Vera: Exklusive Insider-Tour

FUE 09

**Stationen:** ca. 30 min Fahrt zu einer Aloe-Vera-Farm; Besichtigung der Anpflanzung und Verarbeitung; Kosmetik-Workshop mit Anmischen eines eigenen Gels/Creme nach individuellen Vorlieben; Testen der frischen und Natur belassenen Produkte; Möglichkeit des Kaufs der Aloe-Vera-Produkte zum Fabrikpreis; Führung und individuelle Beratung durch einen Mitarbeiter der Produktentwicklung; Rückfahrt

Erwachsene: 28,95 Euro      Kinder: 25,50 Euro  
 Dauer: ca. 3 h  
 Unterwegs mit: Bus  
 Mahlzeiten/Getränke: 1 Vitaldrink

### Transfer nach Corralejo: Strand oder Shopping



FUE 03

**Stationen:** ca. 30 min Fahrt bis nach Corralejo, Ausstieg entweder im Zentrum mit Einkaufsmöglichkeiten und Restaurants oder am 3 km entfernten Strand; ca. 3 h Aufenthalt; Rückfahrt

Erwachsene: 25,50 Euro      Kinder: 16,95 Euro  
 Dauer: ca. 4 h 15  
 Unterwegs mit: Bus  
 Mahlzeiten/Getränke: keine

### Badeausflug nach Jandia



FUE T01

**Stationen:** ca. 1 h Busfahrt zum südlichsten Zipfel der Insel nach Morro Jable mit langem goldenen Sandstrand; idealer Badespaß für jung und alt am größten Strand der Insel; gute Möglichkeiten zum Shopping

Erwachsene: 39,90 Euro      Kinder: 29,90 Euro  
 Dauer: ca. 8 h  
 Unterwegs mit: Bus, Boot  
 Mahlzeiten/Getränke: keine  
 Hinweise: Restaurants und sanitäre Einrichtungen unmittelbar am Strand

### V.I.P. Badeausflug nach Jandia



FUE T07

**Stationen:** ca. 1 h Busfahrt zum südlichsten Zipfel der Insel; Ankunft im Robinson Club direkt am langen goldenen Sandstrand von Morro Jable; Poolanlagen sowie Liegen im Club zur freien Benutzung; idealer Badespaß für jung und alt am größten Strand der Insel

Erwachsene: 79,90 Euro      Kinder: 74,50 Euro  
 Dauer: ca. 8 h  
 Unterwegs mit: Bus, Boot  
 Mahlzeiten/Getränke: Langschläferfrühstück, großes Mittagbuffet, Snacks am Nachmittag und Open Bar im Robinson Club

Weitere Ausflüge finden Sie auf den nächsten Seiten!

## Ein ganz besonderes Erlebnis: Schnorchel Adventure Tour



FUE T05

**Stationen:** kurzer Transfer mit dem Bus zur Tauchschule in Caleta de Fuste; vor Ort Einweisung in den Schnorchelsport durch AIDA Guide; anschließend mit Boot Richtung Salinas Riff im Nordosten der Insel; Schnorcheltauchgang unter der Führung eines AIDA Guides; anschließend weiter zu einem zweiten Schnorchelspot mit beeindruckenden Felsformationen am längsten Riff der Kanarischen Inseln; direkt unter der Wasseroberfläche Sichtung von Barrakudas, Rochen und Drückerfischen; anschließend Zeit zum Baden und Relaxen am Sandstrand

Erwachsene: 59,90 Euro

Kinder: nein

Dauer: ca. 7 h

Unterwegs mit: Bus, Boot

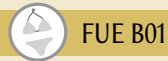
Mahlzeiten/Getränke: Softdrinks, Kaffee und Wasser

Hinweise: Schnorchel-Leihhausrüstung und Neoprenanzug inklusive, Dusche und Umkleidemöglichkeiten vorhanden



## Fahrradtouren

### Wüsteninsel von asketischer Schönheit



FUE B01

**Stationen:** durch Puerto del Rosario; über Asphaltstraßen und Richtung Osten; durch die Ortschaften Tesjuates und Casillas del Angel; Bergaufpassagen und Panoramafahrt auf Schotterpisten; lange Abfahrt an die Playa Blanca (evtl. Café- oder Badestopp); zurück entlang der Westküste

Erwachsene: 49,95 Euro

Kinder: nein

Dauer: ca. 4 h 30

Länge: ca. 35 km

Typ: Soft-Aktiv Bikingtour

Mahlzeiten/Getränke: AIDA Trinkflasche, Energy Pulver, Fitness Riegel



### Mit dem Passatwind auf Schotterpisten

FUE B02

**Stationen:** durch Puerto del Rosario; Offroad und über Asphaltstraßen in Richtung La Oliva (450 hm); Weiterfahrt nach La Matilla; dort Stopp in rustikaler Tapas-Bar; Weiterfahrt bergauf Richtung Vallebron; von dort über Schotterpisten zur Küste; zurück entlang der Uferpromenade

Erwachsene: 49,95 Euro

Kinder: nein

Dauer: ca. 5 h

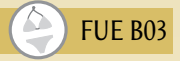
Länge: ca. 50 km

Typ: Aktiv Bikingtour

Mahlzeiten/Getränke: AIDA Trinkflasche, Energy Pulver, Fitness Riegel



### Dem Sonnenuntergang entgegen



FUE B03

**Stationen:** den Nachmittag perfekt ausklingen lassen: Stadtrundfahrt; entlang der Küste Richtung Süden; Stopp an der Playa Blanca (evtl. Badestopp)

Erwachsene: 34,50 Euro

Kinder: nein

Dauer: ca. 2 h 30

Länge: ca. 15 km

Typ: Schnupper Bikingtour

Mahlzeiten/Getränke: AIDA Trinkflasche



## Tauchausflüge

### Entdecken Sie die Unterwasserwelt: Schnuppertauchen im Meer

FUE T02

**Stationen:** mit dem Bus nach Caleta de Fuste; Briefing und Einweisung im Pool; mit dem Boot zum Tauchplatz; Tauchgang auf 6–8 m Tiefe; Fischeschwärme, Octopoten und Sephias sowie ein kleines Wrack; Tauchzeit mindestens 30 min; danach Baden und Entspannen am Sandstrand

Erwachsene: 89,90 Euro

Kinder: nein

Dauer: ca. 7 h

Unterwegs mit: Bus, Boot



### 2 Tauchgänge für zertifizierte Taucher

FUE T04

**Stationen:** mit dem Bus nach Caleta de Fuste; nach ausführlichem Briefing mit dem Boot zum Tauchplatz; beide Tauchgänge am größten Riff der Insel, Naturschutzpark; beeindruckende Tauchreviere, schroffe Felsformationen, Oberflächenpause am Sandstrand; Sichtung von Engelhaien, Muränen und Zackenbarschen möglich

Erwachsene: 99,90 Euro

Kinder: nein

Dauer: ca. 7 h

Unterwegs mit: Bus, Boot



## 2 Tauchgänge für zertifizierte Taucher am Kleinen & Großen Muränenriff

FUE T06

**Stationen:** ca. 1 h Busfahrt zum südlichsten Zipfel der Insel; Ankunft in der Tauchschnule im Robinson Club, direkt am Sandstrand von Morro Jable; von dort aus nach ausgiebigem Briefing mit dem Boot zum Kleinen & Großen Muränenriff (zählen zu den „Top 10“ der Tauchplätze in Europa); Heimat von Rochen, Zackenbarschen, Engelhaien und Muränen; zwischen den Tauchgängen Oberflächenpause bei der Tauchschnule und Zeit zum Relaxen am Strand

Erwachsene: 99,90 Euro

Kinder: nein

Dauer: ca. 8 h

Unterwegs mit: Bus, Boot

Mahlzeiten/Getränke: Softdrinks



## Golfausflüge

### Fuerteventura Golf Resort

FUE G01

**Beschreibung:** Anlage mit 6.078 m auf 18 Löchern, Par 72; flache, herrliche Aussichten über den Atlantischen Ozean; weitläufige Fairways und große Greens; dafür jedoch auch über 70 Bunker, Palmen, drei Seen und ein kleiner Fluss; begehrte Golfdestination für Amateure und Professionals

Erwachsene: 115 Euro

Kinder: 85 Euro

Dauer: ca. 6 h 30

Min. Hcp: mit Platzreife beispielbar

Hinweise: Softspikes empfohlen, Dress Code:

Kragenshirt und Knie bedeckende Hosen, keine Jeans

Leistungen: Transfer zum Golfclub und zurück, Greenfee, Trolley, Leihschläger (Komplettsatz oder Halbsatz), Betreuung durch den AIDA Golf Pro



## Für Einsteiger: Schnuppergolfen

FUE G02

**Beschreibung:** erstes Golfplatzfeeling bei einem zweistündigen Schnuppergolfkurs mit dem AIDA Golf Pro; kurze Theorie-Runde; danach Einweisung in den Golfschwung im kurzen und langen Spiel auf der Driving Range und den Übungseinrichtungen, nach dem Unterricht Freizeit zum Üben auf der Range oder Entspannen im Clubhaus; ideal für Neulinge und Anfänger; Hin- und Rücktransfer erfolgt zusammen mit dem Ausflug FUE G01

Erwachsene: 75 Euro

Kinder: 75 Euro

Dauer: ca. 6 h 30

Hinweise: Dress Code: Kragenshirt und Knie bedeckende Hosen, keine Jeans

Leistungen: Transfer zum Golfclub und zurück, Fee für Driving Range, Übungsanlagen und Bälle, Leihschläger (Komplettsatz oder Halbsatz), Betreuung durch den AIDA Golf Pro





## ARRECIFE / LANZAROTE

Eine Insel, die aus dem Rahmen fällt

Frischer Fisch und edler Wein, das waren früher die Garantien für ein gutes Leben auf Lanzarote. Heute trägt der Tourismus ein gutes Stück zum Auskommen bei. Denn hier fällt nicht nur die Landschaft aus dem Rahmen. Auch Beigaben wie Ölfarben, Aquarelle und Bildhauerei locken die Touristen an. Dem weltberühmten Maler, Architekten und Bildhauer **César Manrique** sei Dank. Er sammelte die Werke von Picasso, Miro, Childe und Klee, und formte die Insel doch in seinem ganz eigenen Stil. Wenn Sie Lanzarote durch die Augen des Künstlers sehen wollen, sollten Sie nach seinen Spuren Ausschau halten. In seinem ehemaligen **Wohnhauses** etwa spüren Sie gleich diese besondere Lebensphilosophie: Mensch, Kunst und Natur gehören zusammen. Der architektonische Reiz besteht darin, dass Manrique die Räume um fünf Lava-Blasen herum baute. Seit 1992 hat die **Fundacion César Manrique** darin ihren Sitz. Außer der ständigen **Manrique-Sammlung** können Sie vor allem Bilder **zeitgenössischer kanarischer Künstler** bewundern. Der **Kaktusgarten** ist ein weiteres Beispiel dafür, wie sich Architektur harmonisch in die Landschaft einfügen kann. Zum Trip Lanzarote á la Manrique gehört unweigerlich ein Stopp an den **Jameos del Agua**. Über eine Holzterrasse betreten Sie eine 100 Meter lange offene Lava-Blase. Der **unterirdische Salzwassersee** ist Lebensraum für winzige, blinde Albinokrebse, die sonst nur in Meerestiefen ab 3.000 Meter vorkommen. Das Aussichtslokal **Mirador del Rio** baute Manrique 1973 auf einer 479 Meter hohen Klippe über der Steilküste. Ein herrlicher Panoramablick öffnet die Sicht auf die alten Salzfelder sowie die **Nachbarinsel La Graciosa**.

Diese mit 29 km<sup>2</sup> kleinste bewohnte Kanareninsel bietet dafür große Abenteuer. Schon allein die Fahrt im modernen **Zodiak** hinüber zur „Anmutigen“ ist ein Erlebnis. Schauen Sie sich im einzigen **Dorf** der Insel ein wenig um. Angezogen wird Ihr Blick schon jetzt von der imponierenden **Steilküste Lanzarotes** – schließlich soll diese noch zur Herausforderung werden. Doch zuvor bringt Sie das aufblasbare Schlauchboot zum einsamsten Strand Lanzarotes, wo Sie sich im türkisblauen Wasser erfrischen können. Danach beginnt das Abenteuer Steilküste, die Sie über den **Camino de las Rosas** erobern und am Ende mit einer atemberaubenden Aussicht belohnt werden.

Abenteuer mit Spaßfaktor verspricht auch eine Spritztour im flotten **Buggy**. Vorbei an urigen Dörfern und bizarren Landschaften geht es mitten hinein in die **Sanddünen**, wo sie an leichten Steilwänden und vier bis fünf Meter hohen Sandbergen Mut und Geschick beweisen können.

Bis 1852 war das architektonische Schmuckstück **Teguisse** die Hauptstadt Lanzarotes. Im Jahre 1980 wurde Teguisse zum „Conjunto Histórico-Artístico“ erklärt, einem monumentalen kulturhistorischen Museum. Eine Passstraße führt von hier in die Berge und über schmale Serpentinien hinunter in das **Valle de**



**Las mil Palmeras** (Tal der tausend Palmen). **Haria**, ein liebenswerter Ort im Norden Lanzarotes, lockt mit einem traumhaften **Panoramablick** auf eben diese Palmen, Meer und Inseln.

Das **Freilicht- und Landwirtschaftsmuseum El Patio** zeigt das Leben der Landbevölkerung vor 150 Jahren und besteht aus einem ehemaligen Bauernhof, zwei Windmühlen sowie einer „Tahona“, eine von Dromedaren oder Eseln betriebene Zugmühle. Integriert in die Anlage ist eine originalgetreue alte Bodega. Im wunderhübsch in ein weites Tal gebetteten Örtchen **Yaiza** könnten Sie sogar einen **Kamelritt** wagen.

Nördlich von Yaiza geht es zu den **Feuerbergen!** Der **Timanfaya-Nationalpark** ist eine menschenleere und fast unbewachsene Vulkanlandschaft. Auf den ersten Blick jedenfalls. In Wirklichkeit gedeihen hier rund 180 verschiedene Pflanzenarten. Viele seltene Tiere bewohnen diese ungastliche Mondlandschaft. Vielleicht entdecken Sie einige bei einer **Wanderung** um den **Krater Montana Colorada**. Was unter den Feuerbergen passiert, erfahren Sie im **Besucherzentrum** des Nationalparks.

**La Geria** ist die berühmte **Weinstraße Lanzarotes**. Rechts und links der schmalen Straße liegen die von Lavafelsen und Steinmauern gesäumten Weinfelder. In den Bodegas und bei den Weinbauern dürfen Sie den **Wein** natürlich **probieren**. Eine außergewöhnliche Perspektive auf Feuerberge und Reben bietet Ihnen ein Ausflug auf dem Rücken eines **Pferdes**. Pferde gibt es auch im **Rancho Texas Park**. Der Western-Themen-Park bietet außerdem **Tiershows** und ein **Indianerdorf**. Neben Krokodilen, Schildkröten, Vögeln und Seelöwen sind die seltenen weißen Tiger Hauptattraktion des Naturparks. Ein Tummelplatz für große und kleine Urlauber!

Lanzarote hat jedoch noch viel „Meer“ zu bieten – ob am, im, auf oder unter Wasser: eine **Tauchfahrt mit dem U-Boot** vor **Puerto Calero** oder ein **Segeltörn** vor der Küste zwischen **Puerto del Carmen** und **Playa Quemada**. Entscheiden Sie selbst, ob Sie dabei dem Kapitän zur Hand gehen, oder lieber ganz entspannt den Tag an Bord genießen wollen. Noch mehr Entspannung bietet nur ein **Sonnenbad** am goldenen Strand in **Puerto del Carmen**. Wenn Sie aber eher bei einem **Einkaufsummel** abschalten können, dann kann Ihnen in den Geschäften und Boutiquen von **Puerto del Carmen** geholfen werden. Vom Wasser müssen Sie sich dabei noch nicht einmal allzu weit entfernen. Wohl aber, wenn Sie einmal alles unter sich lassen und in den Genuss der **Vogelperspektive** kommen

wollen. Was könnte aufregender sein, als einem Vulkan über den Rand zu gucken? Ein **Flug über Lanzarote** wird zum unvergesslichen Erlebnis und beweist: Lanzarote fällt nicht nur aus dem Rahmen, sondern garantiert auch einen Urlaubstag wie aus dem Bilderbuch.

## Daten & Fakten

**Größe:** Sie ist die östlichste der Kanarischen Inseln und liegt 130 km vor der Küste Afrikas. Die Gesamtfläche der Insel beträgt inklusive der kleinen bewohnten und unbewohnten Inseln zirka 900 km<sup>2</sup>. Lanzarote hat ca. 125.000 Einwohner, Inselhauptstadt ist Arrecife.

**Klima:** Die Temperaturen liegen das ganze Jahr über ziemlich gleichmäßig zwischen 16 und 23 °C. Verantwortlich für die geringen Temperaturschwankungen sind die Passatwinde und der Kanarenstrom.

**Politik:** Die zu Spanien gehörenden Kanarischen Inseln besitzen Autonomie-Status. Lanzarote gehört zur spanischen Region Las Canarias und ist der EU erst nach einigen Zugeständnissen beigetreten.

**Sprache:** Spanisch

**Währung:** Euro

**Hinweis:** Bitte beachten Sie, dass die Ausflüge von uns lediglich vermittelt werden. Die Durchführung liegt in den Händen der örtlichen Agenturen. Diese sind als Veranstalter der Ausflüge Ihre Vertragspartner. Eine Liste der Ausflugsagenturen ist an Bord einsehbar.

## Ausflugprogramm

### Vulkane im Timanfaya-Nationalpark

LAN 02

**Stationen:** ca. 30 min Fahrt nach Yaiza; hier ca. 20 min Kamelritt; weiter durch die einzigartige Vulkanlandschaft zu den Feuerbergen im Timanfaya-Nationalpark; ca. 1 h Aufenthalt und Demonstrationen der direkt unter der Erdoberfläche noch aktiven Vulkane; anschließend Fahrt vorbei an den Salzfeldern von Janubio ins Weinanbaugebiet La Geria, Besuch eines Weinkellers und Verkostung des typisch lanzarotenischen Weines; Rückfahrt

Erwachsene: 54,50 Euro      Kinder: 35,50 Euro  
 Dauer: ca. 4 h 15  
 Unterwegs mit: Bus, Kamel  
 Mahlzeiten/Getränke: Weinprobe

**César Manrique I: Jameos del Agua & Aussichten** LAN 01

**Stationen:** ca. 30 min per Bus über die alte Inselhauptstadt Teguise zum Aussichtspunkt Haria, hier ca. 20 min Fotostopp mit Panoramablick über das Tal der tausend Palmen, Meer und Nachbarinseln; anschließend Fahrt zum von César Manrique gestalteten Mirador del Rio, ca. 30 min Aufenthalt mit Aussicht auf die Insel La Graciosa; weiter zur Höhle Jameos del Agua; Rückfahrt

Erwachsene: 53,50 Euro      Kinder: 35,50 Euro  
 Dauer: ca. 4 h  
 Unterwegs mit: Bus, zu Fuß  
 Mahlzeiten/Getränke: keine

**César Manrique II:  
 Wohnhaus & Kakteengarten**



LAN 03

**Stationen:** zunächst ca. 30 min Fahrt zum in das Vulkangestein eingebauten Wohnhaus von César Manrique, dort ca. 1 h Besichtigung der zum Teil unterirdischen Räume; weiter in den von César Manrique angelegten Kaktusgarten, ca. 45 min Besichtigung; danach zum landwirtschaftlichen Freilichtmuseum El Patio, Aufenthalt ca. 45 min; Rückfahrt

Erwachsene: 53,50 Euro      Kinder: 35,50 Euro  
 Dauer: ca. 4 h 15  
 Unterwegs mit: Bus, zu Fuß  
 Mahlzeiten/Getränke: 1 Glas Wein

**César Manrique komplett** LAN 16

**Stationen:** kurze Busfahrt zur César Manrique Foundation; hier ca. 1 h Besuch seines in die Lavalandschaft integrierten Wohnhauses; weiter zum Kaktusgarten und ca. 45 min Freizeit für die Erkundung der vielen unterschiedlichen Kakteen; anschließend ca. 1 h Besichtigung der Höhle Jameos del Agua; letzte Station ist der ebenfalls von César Manrique gestaltete Aussichtspunkt Mirador del Rio mit Ausblick auf die Steilküste und Nachbarinseln; Rückfahrt zum Schiff

Erwachsene: 62,50 Euro      Kinder: 39,95 Euro  
 Dauer: ca. 5 h  
 Unterwegs mit: Bus, zu Fuß  
 Mahlzeiten/Getränke: keine

**Lanzarote komplett** LAN 04

**Stationen:** ca. 45 min Fahrt zu den Feuerbergen im Timanfaya-Nationalpark, insgesamt ca. 1 h Aufenthalt mit Abstecher zum Besucherzentrum und Demonstrationen der direkt unter der Erdoberfläche noch aktiven Vulkane; Weiterfahrt nach La Geria, Besuch eines Weinkellers und Probe des lanzarotenischen Weins; anschließend typisch kanarisches Mittagessen; weiter zum Aussichtspunkt Mirador del Rio; kurze Fahrt zur Höhle Jameos del Agua, ca. 1 h Aufenthalt; Rückfahrt

Erwachsene: 85,50 Euro      Kinder: 55,50 Euro  
 Dauer: ca. 8 h  
 Unterwegs mit: Bus, zu Fuß  
 Mahlzeiten/Getränke: Mittagessen und Getränk, Weinprobe  
 Hinweise: Kombination aus LAN 01 und LAN 02 (ohne Kamelritt)

**Die Unterwasserwelt vor Lanzarotes Küste** LAN 07

**Stationen:** ca. 30 min Transfer nach Puerto Calero; nach kurzer Einweisung ca. 45 min Fahrt mit dem Unterseeboot; anschließend ca. 30 min Freizeit mit Möglichkeit zum Bummeln in Puerto Calero; Rückfahrt

Erwachsene: 69,95 Euro      Kinder: 45,50 Euro  
 Dauer: ca. 3 h  
 Unterwegs mit: Bus, U-Boot, zu Fuß  
 Mahlzeiten/Getränke: keine

**Tierisches Vergnügen & Strand** LAN 18



**Stationen:** ca. 30 min Fahrt zum „Rancho Texas Park“, einem reizvoll angelegten Tierpark; ca. 4 h Aufenthalt, um die Tiere (u.a. Bisons, weiße Tiger, Krokodile u.v.m.) anzusehen, die Kinderattraktionen zu nutzen oder an den Tiershows (Papageien, Greifvögel, Seelöwen) teilzunehmen; anschließend kurze Fahrt zum Strand von Puerto del Carmen; ca. 2 h 45 Freizeit zum Entspannen am Strand oder zum Bummeln; Rückfahrt zum Schiff

Erwachsene: 53,50 Euro                      Kinder: 39,95 Euro  
 Dauer: ca. 8 h  
 Unterwegs mit: Bus, zu Fuß  
 Mahlzeiten/Getränke: Burger, Pommes frites, Softdrink

### Wanderung in den Feuerbergen



LAN 05

**Stationen:** ca. 30 min Fahrt zum Ausgangspunkt; ca. 1 h 15 Wanderung zum Krater Caldera de los Cuervos; anschließend ca. 1 h Wanderung um den Krater Montana Colorada; weiter zum Informationszentrum des Timanfaya-Nationalparks, dort ca. 45 min Aufenthalt; Rückfahrt

Erwachsene: 49,95 Euro                      Kinder: 49,95 Euro  
 Dauer: ca. 4 h 30  
 Unterwegs mit: Bus, zu Fuß  
 Mahlzeiten/Getränke: keine  
 Hinweise: Mindestalter 6 Jahre, Wanderschuhe, Windjacke und Sonnenschutz empfohlen, Wasser mitnehmen

### Exklusives Naturerlebnis:

#### La Graciosa



LAN 14

**Stationen:** ca. 45 min Busfahrt zur Nordwestküste Lanzarotes; Umstieg auf ein Zodiak und ca. 30 min. Überfahrt zur Insel La Graciosa; ca. 1 h Wanderung über die Insel; Rückfahrt per Zodiak zu einem einsamen Strand unterhalb der Steilküste der Famara-Berge, ca. 1 h Aufenthalt am Strand zum Baden und Entspannen; anschließend ca. 2 h Wanderung auf schmalen Pfaden die Steilküste empor (Höhenunterschied ca. 500 m); Rückfahrt zum Schiff per Bus

Erwachsene: 81,50 Euro                      Kinder: nein  
 Dauer: ca. 6 h  
 Unterwegs mit: Bus, aufblasbares Schlauchboot, zu Fuß  
 Mahlzeiten/Getränke: Energieriegel, AIDA-Trinkflasche  
 Hinweise: Mindestalter 14 Jahre, gut Kondition erforderlich, Mitnahme von Trinkwasser empfohlen

### Reitausflug vor Lanzarote



LAN 09

**Stationen:** ca. 30 min Transfer zum Reitstall; anschließend ca. 1 h 30 Ritt durch die Berge, vorbei am Dorf Uga mit Blick auf die Vulkanlandschaft des Timanfaya und die Weinfelder von La Geria; vor der Rückfahrt Zeit für ein Erfrischungsgetränk

Erwachsene: 72,50 Euro                      Kinder: 72,50 Euro  
 Dauer: ca. 4 h  
 Unterwegs mit: Bus, Pferd  
 Mahlzeiten/Getränke: Softdrink  
 Hinweise: Mindestalter 6 Jahre, Pferde der Kinder werden an der Leine geführt, Maximalgewicht 85 kg

### Segeln vor Lanzarotes Küste

LAN 13

**Stationen:** ca. 30 min Bustransfer bis nach Puerto Calero; ca. 3 h Segeln auf Yachten von Puerto Calero aus vorbei an Playa Quemada, Puerto del Carmen und zurück nach Puerto Calero; je nach Wunsch aktive Beteiligung am Segeln möglich; Rückfahrt

Erwachsene: 84,50 Euro                      Kinder: nein  
 Dauer: ca. 4 h 30  
 Unterwegs mit: Bus, Yacht  
 Mahlzeiten/Getränke: keine  
 Hinweise: Kapitän spricht Englisch, je nach Yachttyp pro Yacht max. 7 oder 9 Passagiere

### Insel-Abenteuer per Buggy



LAN 15

**Stationen:** ca. 30 min Busfahrt nach Puerto del Carmen; Einweisung in den Umgang mit den Buggies; anschließend ca. 3 h Fahrt per Buggy; erst Richtung Norden bis zur Steilküste von Famara; nach einer kurzen Pause Offroad durch Sanddünen; zurück Richtung Süden an einem alten Lavaström vorbei bis nach Puerto del Carmen; Rückfahrt per Bus zum Schiff

Preis pro Fahrzeug: 146 Euro                      Kinder: nein  
 Dauer: ca. 4 h 30  
 Unterwegs mit: Bus, Buggy (max. 2 Personen)  
 Mahlzeiten/Getränke: keine  
 Hinweise: Mindestalter Fahrer 18 Jahre, Führerschein erforderlich, Mindestalter Beifahrer 12 Jahre, Sonnenschutz empfohlen, 80 % der Strecke Offroad oder über unbefestigte Straßen

### Einmalig: Flug über Lanzarote

LAN 17

**Stationen:** ca. 20 min Fahrt zum Flughafen; kurze Sicherheitseinweisung; ca. 35 min Flug über die Insel mit Ausblicken auf die unterschiedliche Landschaft und auf AIDA; Rückfahrt

Preis pro Flug: 360 Euro (1-3 Personen)  
 Dauer: ca. 1 h 30  
 Unterwegs mit: Taxi, Sportflugzeug (z.B. Cessna, max. 3 Abflüge à 3 Personen)  
 Mahlzeiten/Getränke: keine  
 Hinweise: Mindestalter 7 Jahre, maximale Flughöhe ca. 400 m

### Transfer nach Puerto del Carmen: Strand oder Shopping



LAN 08

**Stationen:** ca. 20 min Transfer ins Touristenzentrum Puerto del Carmen, hier ca. 3 h Freizeit mit Möglichkeit zum Bummeln und/oder Baden und Relaxen am Sandstrand; Rückfahrt

Erwachsene: 25,50 Euro                      Kinder: 15,50 Euro  
 Dauer: ca. 4 h  
 Unterwegs mit: Bus  
 Mahlzeiten/Getränke: keine  
 Hinweise: Liegen am Strand gegen Gebühr

### Bade- & Strandausflug



LAN T01

**Stationen:** ca. 25 min Bustransfer zum Sandstrand Playa Chica mit vielen Wassersportaktivitäten; hervorragend geeignet für einen Schnorchelgang und für einen ausgedehnten Tag am Strand

Erwachsene: 29,90 Euro                      Kinder: 29,90 Euro  
 Dauer: ca. 7 h  
 Unterwegs mit: Bus  
 Mahlzeiten/Getränke: keine  
 Hinweise: Restaurant am Strand, Liegen gegen Gebühr

Übrigens – wir verleihen qualitativ hochwertige und desinfizierte **Schnorchelausrüstungen** zum Preis von 8 Euro pro Tag. Alternativ dazu können Sie in der AIDA Tauchbasis Ihre eigene Maske inklusive Schnorchel auch zum Vorteilspreis erwerben! Informieren lohnt sich!

### Geführter Schnorchelausflug



LAN T05

**Stationen:** ca. 25 min Fahrt mit dem Bus zur Tauchschule am Sandstrand Playa Chica; ausführliche Einweisung zum Schnorchelsport; danach geführter Schnorcheltauchgang mit einem AIDA Tauchlehrer; größter Fischreichtum auf der Route; Zeit zum Relaxen am Sandstrand; selbständige Schnorchelgänge im Anschluss möglich; Stadtzentrum in 10 min erreichbar

Erwachsene: 49,90 Euro                      Kinder: 39,90 Euro  
 Dauer: ca. 7 h  
 Unterwegs mit: Bus  
 Mahlzeiten/Getränke: keine  
 Hinweise: Schnorchelleiherrüstung inklusive, Restaurants am Strand, Liegen können gemietet werden



## Fahrradtouren

### Auf den Spuren von César Manrique

LAN B01

**Stationen:** auf einer schmalen Schotterstraße leicht ansteigend nach Tahiche; Stopp und Besichtigung des César-Manrique-Wohnhauses; auf Asphaltstraßen an die Costa Teguisse; Stopp an der Playa de los Charcos; zurück entlang der Uferpromenade; vorbei am Sommersitz der Königlichen Familie Spaniens

Erwachsene: 59,95 Euro                      Kinder: nein  
 Dauer: ca. 5 h                                      Länge: ca. 30 km  
 Typ: Soft Bikingtour  
 Mahlzeiten/Getränke: AIDA Trinkflasche, Energy Pulver, Fitness Riegel



### Nobelwohntort & Ehemalige Hauptstadt

LAN B02

**Stationen:** auf einer schmalen Schotterstraße leicht ansteigend nach Tahiche; durch den Nobelwohntort Nazaret; Bergauffahrt auf einen Vulkan zum Castillo de Santa Barbara; Stopp in der ehemaligen Hauptstadt Teguisse; durch reizvolle Gassen und vorbei an historischen Gebäuden; lange Abfahrt an die Costa Teguisse; vorbei an der bizarren Vulkanlandschaft; Stopp an der Playa de los Charcos; zurück entlang der Uferpromenade

Erwachsene: 59,95 Euro                      Kinder: nein  
 Dauer: ca. 5 h 30                                      Länge: ca. 40 km  
 Typ: Aktiv Bikingtour  
 Mahlzeiten/Getränke: AIDA Trinkflasche, Energy Pulver, Fitness Riegel



Ausflüge mit der AIDA Tauchbasis und der AIDA Golf Station finden Sie auf den nächsten Seiten!



## Tauchausflüge

### Entdecken Sie die Unterwasserwelt: Schnuppertauchen im Meer

LAN T02

**Stationen:** ca. 25 min Bustransfer zum Sandstrand Playa Chica, ausführliche Einweisung am Strand; danach Tauchgang von Land; Tauchtiefe 5–8 m; Tauchzeit mindestens 30 min; größter Fischreichtum auf der Route; hervorragend geeignet für die ersten Atemzüge unter Wasser; bei ausreichender Zeit zweiter Tauchgang gegen Aufpreis

Erwachsene: 89,90 Euro

Kinder: 89,90 Euro

Dauer: ca. 7 h

Unterwegs mit: Bus

Hinweise: Mindestalter 10 Jahre, Restaurant am Strand



### 2 Tauchgänge für zertifizierte Taucher

LAN T04

**Stationen:** ca. 25 min Fahrt mit dem Bus zur Tauchschule; ausführliche Briefings zu jedem Tauchgang unweit vom Strand; erster Tauchgang von Land aus zur „Cueva de Katetral“; Oberflächenpause kann zum Sonnenbaden am Basis eigenen Strand genutzt werden; zweiter Tauchgang ist ein Bootstauchgang, der meist zum Tauchplatz „El Puerto“ führt (5 Wracks von 15 m Tiefe bis 30 m Tiefe); Sichtung von Großfischen wahrscheinlich; TOP 5 der Kanaren-Tauchplätze; Liegen können angemietet werden

Erwachsene: 99,90 Euro

Kinder: nein

Dauer: ca. 7 h

Unterwegs mit: Bus, Boot

Hinweise: Auswahl und Entfernung der Tauchplätze wetter-abhängig, Restaurant am Strand



## Golfausflüge

### Campo de Golf Teguisse

LAN G01

**Beschreibung:** gelegen am Fuße eines Vulkans inmitten eines alten Lavastromes; mit Kakteen, Drachenbäumen, Palmen und herrlichen Ausblicken auf den Ozean; 18 Löcher; konzipiert durch John Harris, angelegt im Jahre 1978; exotischer Platz und ganzjährig in einem hervorragender Zustand; entdecken Sie beim Golfspiel ein Stück vom Paradies

Erwachsene: 115 Euro

Kinder: 85 Euro

Dauer: ca. 6 h 30

Min. Hcp: Herren 36, Damen 42

Hinweise: Softspikes empfohlen, Dress Code:

Kragenshirt und Knie bedeckende Hosen, keine Jeans

Leistungen: Transfer zum Golfclub und zurück, Greenfee, Trolley, Leihschläger (Komplettsatz oder Halbsatz), Betreuung durch den AIDA Golf Pro



### Für Einsteiger: Schnuppergolfen

LAN G02

**Beschreibung:** erstes Golfplatzfeeling bei einem zweistündigen Schnuppergolfkurs mit dem AIDA Golf Pro; kurze Theorie-Runde; danach Einweisung in den Golfschwung im kurzen und langen Spiel auf der Driving Range und den Übungseinrichtungen, nach dem Unterricht Freizeit zum Üben auf der Range oder Entspannen im Clubhaus; ideal für Neulinge und Anfänger; Hin- und Rücktransfer erfolgt zusammen mit dem Ausflug LAN G01

Erwachsene: 75 Euro

Kinder: 75 Euro

Dauer: ca. 6 h 30

Hinweise: Dress Code: Kragenshirt und

Knie bedeckende Hosen, keine Jeans

Leistungen: Transfer zum Golfclub und zurück, Fee für Driving Range, Übungsanlagen und Bälle, Leihschläger (Komplettsatz oder Halbsatz), Betreuung durch den AIDA Golf Pro





## LAS PALMAS / GRAN CANARIA

### Der südlichste Mini-Kontinent Europas

Man nehme zu jeweils gleichen Teilen Wüstensand, Vulkanfelsen sowie Tropenwald und platziere die Landschaftszutaten gleichmäßig auf einer kreisrunden Insel im Atlantik. Dann teile man sie mit einem 2.000 Meter hohen Gebirge in der Mitte in zwei verschiedene Wetterwelten. So in etwa muss das „Rezept“ zur Entstehung Gran Canarias gelautet haben.

Einen leichten Einstieg in das typisch kanarische Inselleben bekommen Sie im **Pueblo Canario**. Der Künstler Nestor de la Torre entwarf dieses charakteristische Dörfchen, das Teil des **Parque Doramas** ist, in den 30er Jahren. Im Park selbst gedeihen sehenswerte Exemplare einheimischer Flora. Pflanzenfreunde sollten sich auch den größten **Botanischen Garten** Spaniens in **Tafira** nicht entgehen lassen. Neben der typischen Kanarenkiefer gedeiht hier einer der letzten Lorbeerwälder der Welt. Komplettiert wird die Gartenrunde mit einem Besuch in der Blumenstadt **Arucas**, wo im **Marquesa-Garten** viele tropische Pflanzen ein farbenprächtiges Bild zaubern

Das älteste Viertel der **Hauptstadt Las Palmas** ist das **Barrio de la Vegueta**. Hier begrenzen herrschaftliche Häuser im lateinamerikanischen Kolonialstil enge Kopfsteinpflastergassen. Das **Kolumbushaus** erinnert daran, dass die Schiffe des berühmten Seefahrers auf ihrer Reise nach Amerika in Las Palmas Station machten. Prunkstück des Viertels ist die fünfgeschiffige **Kathedrale Santa Ana** im gotischen und neoklassischen Stil, mit deren Bau bereits um 1500 begonnen wurde. Eine umfangreiche Sammlung veranschaulicht im **Kanarischen Museum** das Leben auf der Insel bevor die Spanier kamen. Mumien und Skelette der Guanchen, die vor rund 5000 Jahren

das Eiland bevölkerten, gehören ebenso zu den Exponaten wie Schmuck und Kleidungsstücke.

Einen Eindruck vom vulkanischen Ursprung Gran Canarias bekommen Sie im **Krater Caldera de Bandama**. Er befindet sich in der Nähe von **Tafira**, hat einen Durchmesser von 1.000 Metern und ist rund 200 Meter tief. Die auf dem Kraterboden erbauten Häuser, die früher von einem Bauern und seiner Familie bewohnt waren, sind heute leer. Davon können Sie sich bei einer **Wanderung zum Kraterboden** selbst überzeugen. Vom 570 Meter hohen **Pico de Bandama** haben Sie eine tolle Aussicht bis nach Las Palmas und mit etwas Glück auch auf den Teide auf der Nachbarinsel Teneriffa.

Den schönsten Blick auf Las Palmas und den Hafen genießen Sie aber vom **Aussichtspunkt Altavista**, dem idealen Ausgangspunkt, um den Inselnorden zu erobern. Vorbei an typischen Fischerdörfern führt der Weg ins malerische Städtchen **Agate**, einer der ältesten Orte der Insel. Weiß getünchte Häuser hängen terrassenförmig am Berg und bilden einen lebendigen Kontrast zum Grün des **subtropischen Tals**. Von hier aus ist es nicht weit zur **Finca Las Longueras**. Das koloniale Herrenhaus liegt idyllisch inmitten von Obst- und Gemüseplantagen. Auf der **Bananenplantage Finca Tirma** bei



**Sardina** erfahren Sie dann endlich, warum die Banane krumm ist oder wissen Sie es schon?

Den Glanz einer alten Bischofsstadt strahlt **Aguimes** aus. Das spüren Sie bei einem Spaziergang durch das historische Viertel ganz deutlich. Seit 1981 steht der Ortskern schon unter Denkmalschutz. Eine der schönsten Straßen der Insel führt nicht nur ins **Barranco de Guayadeque**, ein wunderbar grünes Tal mit üppigster Vegetation, sondern auch in die Welt der Ureinwohner. Erforschen Sie in einem Labyrinth aus Höhlengängen im **Museo de Guayadeque** wie die Guanachen damals gelebt haben. Eine **Höhlenkirche** und **Wohnhöhlen** aus vorspanischer Zeit sind die Hauptattraktionen dieses Tals, nur noch überboten vom 700 Quadratmeter großen **Höhlenrestaurant Tagoror**. Abseits der bekannten Pfade führt Sie die V.I.P. Tour hoch hinaus auf den 1.949 Meter hoch gelegenen **Aussichtspunkt Los Pechos**. Nicht weit von hier befindet sich die **Felsgruppe Fortaleza de Ansite**. Diesem historischen Platz wird nachgesagt, einst ein Versteck der Ureinwohner gewesen zu sein.

In Ihrer Sammlung „Gran Canarias schönste Orte“ dürfen **Telde**, **Aucas** und **Teror** keinesfalls fehlen. In **Telde** sind besonders die historischen Ortsteile San Juan und San Francisco mit ihren verwinkelten Gassen und reizvollen Häuserfassaden schönsten Beispiel einer typisch kanarischen Altstadt. Mit **Aucas** erreichen Sie die drittgrößte Stadt Gran Canarias. Ihre graue Steinkirche im gotischen Stil wirkt fast etwas fremd zwischen den kleinen weißen Häusern, ist aber unbedingt ein Foto wert. **Teror** gilt als religiöses Zentrum, genießt aber auch den Ruf, die typischste kanarische Stadt der Insel zu sein. Der Ortsname hat seinen Ursprung übrigens in der Sprache der Ureinwohner und wurde von Telle abgeleitet, was so viel heißt wie „Ort der vielen Feigenbäume“. In der Basilika aus dem 17. Jahrhundert wird die Statue der Virgen del Pino, der Schutzpatronin Gran Canarias, aufbewahrt. Die Häuser aus der Kolonialzeit mit ihren traditionellen Holzbalkonen verströmen einen ganz besonderen Charme.

An den Südrand des nahezu halbrunden Tales der Caldera de Tirajana schmiegt sich das noch recht ursprüngliche Bauerndorf **San Bartolomé de Tirajana**. Auch heute noch erwirtschaften die Einwohner ihr Einkommen aus dem Anbau von Obstbäumen. Die leckeren Früchte finden sich aber vorwiegend in den hier produzierten Obstbränden und Likören wieder. Eine Spezialität und vielleicht auch ein schönes Souvenir ist der aromatische Sauerkirschlikör „Guindilla“. Im

Süden der Insel faszinieren die **Sanddünen von Maspalomas** den Besucher. Meterhohe Wanderdünen aus hellgelbem Sand in faszinierenden Formationen laden zum Spaziergang ein. Oder Sie lassen sich gleich in den breiten **Sandstrand** fallen – schließlich ist Urlaub! Für die kleinen Kreuzfahrer ist ein Besuch im **Palmitos Park** genau das Richtige: Nördlich von Maspalomas in einer Gebirgslandschaft liegt dieser wunderbare **Tierpark**, in dem eine vielfältige Flora und Fauna zu bestaunen ist. Eine Flugschau mit Greifvögeln, ein Aquarium, das Orchideenhaus und die Affeninsel sind nur einige der Attraktionen, die das Besucherherz erfreuen.

Doch es geht hier auch richtig verrückt: Stürzen Sie sich nach 20-minütigem Flug aus dem Himmel, 3.000 Meter hoch, bis zu 200 km/h schnell – dann öffnet sich der **Fallschirm** Ihres **Tandem-Instrukteurs** und Sie landen sicher wieder auf dem Mini-Kontinent. Auf Gran Canaria ist eben alles auf maximalen Urlaubsgenuss abgestimmt ...

## Daten & Fakten

**Größe:** Die fast kreisförmige Insel (Durchmesser: 57 km) ist mit 1532 km<sup>2</sup> die drittgrößte des Kanarischen Archipels und hat ca. 790.000 Einwohner. Im Nordosten liegt die Hauptstadt Las Palmas. Höchster Berg ist der Poro de las Nieves (Schneebrunnen) mit 1.949 Metern.

**Klima:** Im Norden ist es feucht und kühl, im Süden heiß und trocken. Milde und angenehme Temperaturen von 20 bis 26 °C herrschen das ganze Jahr über an den Küsten.

**Politik:** Die zu Spanien gehörenden Kanarischen Inseln besitzen Autonomie-Status. Gran Canaria gehört zur spanischen Region Las Canarias und ist der EU erst nach einigen Zugeständnissen beigetreten.

**Sprache:** Spanisch

**Währung:** Euro

**Hinweis:** Bitte beachten Sie, dass die Ausflüge von uns lediglich vermittelt werden. Die Durchführung liegt in den Händen der örtlichen Agenturen. Diese sind als Veranstalter der Ausflüge Ihre Vertragspartner. Eine Liste der Ausflugsagenturen ist an Bord einsehbar.

## Ausflugsprogramm

### Las Palmas & Bandama-Krater

GRA 01

**Stationen:** Fahrt zum Pueblo Canario, dem Modell eines typisch kanarischen Dorfes; weiter in die Altstadt Las Palmas, ca. 1 h 30 Aufenthalt mit Besuch des Kolumbushauses, der Kathedrale (Außenbesichtigung) und des Kanarischen Museums mit Besichtigung der Exponate zur kanarischen Geschichte; Weiterfahrt zum Bandama-Krater mit herrlichem Rundblick; nach einem Fotostopp in Altavista zurück zum Schiff

Erwachsene: 41,50 Euro

Kinder: 25,50 Euro

Dauer: ca. 4 h

Unterwegs mit: Bus, zu Fuß

Mahlzeiten/Getränke: keine

### Auf den Spuren der Ureinwohner



GRA 02

**Stationen:** ca. 40 min Fahrt ins Dorf Aguimes; Rundgang durch den alten Ortskern; auf der „Straße der Ureinwohner“ zur Höhlensiedlung Guayadeque; Besichtigung des Museums und der über mehrere Jahrhunderte genutzten Höhlen; im größten Höhlenrestaurant werden Snacks gereicht; weiter nach Telde, Spaziergang durch die Gassen mit den typisch weißen Häusern; Rückfahrt

Erwachsene: 49,95 Euro

Kinder: 35,50 Euro

Dauer: ca. 5 h

Unterwegs mit: Bus, zu Fuß

Mahlzeiten/Getränke: Tapas, Getränk

### Der Norden und seine Fincas

GRA 03

**Stationen:** kurze Fahrt nach Altavista mit Ausblick auf Las Palmas, Fotostopp; weiter entlang der Nordküste nach Agaete, ca. 30 min Aufenthalt im Fischerdorf; bei gutem Wetter Sicht auf den Teide auf der Nachbarinsel Teneriffa; danach ins subtropische Tal von Agaete zur Finca Las Longueras, ca. 1 h Besuch des im Kolonialstil erbauten Herrenhauses inmitten von Obst- und Gemüseplantagen; kurze Fahrt zur Finca La Laja mit Weinkeller, ca. 1 h Besichtigung; anschließend kurzer Besuch der Bananenplantage Finca Tirma in Sardina; Rückfahrt

Erwachsene: 51,50 Euro

Kinder: 35,50 Euro

Dauer: ca. 5 h

Unterwegs mit: Bus, zu Fuß

Mahlzeiten/Getränke: Snack, Getränk

### Ein erster Überblick

GRA 05

**Stationen:** ca. 30 min Fahrt zum Bandama-Krater mit Fotostopp; weiter in die Orte Arucas und Teror, jeweils kurze Stopps; zurück über Altavista mit kleiner Pause am Aussichtspunkt mit Blick über die Inselhauptstadt Las Palmas

Erwachsene: 39,95 Euro

Kinder: 29,95 Euro

Dauer: ca. 3 h 30

Unterwegs mit: Bus

Mahlzeiten/Getränke: keine

### V.I.P. Tour: Das andere Inselerlebnis

GRA 07

**Stationen:** ca. 30 min Fahrt zum Bandama-Krater, Fotostopp; weiter durch den Norden der Insel nach La Lechucilla mit Aussicht auf die nördlichen Inselteile; weiter zum höchsten Punkt der Insel „Los Pechos“ in 1.949 m Höhe; anschließend Richtung Süden vorbei am Roque Nublo nach San Bartolomé de Tirajana; Fotostopp am Aussichtspunkt Mirador El Castillo; Mittagessen; danach Besuch des Steinmuseums in Santa Lucia; Weiterfahrt zur geschichtsträchtigen Felsgruppe Fortaleza de Ansite; entlang der Ostküste Rückfahrt zum Schiff

Erwachsene: 99,95 Euro

Kinder: 69,95 Euro

Dauer: ca. 7 h

Unterwegs mit: Minibus, zu Fuß

Mahlzeiten/Getränke: Mittagessen, Getränke

Hinweise: max. 8 Gäste pro Minibus, gemeinsamer Reiseleiter bei den Stopps

### Gran Canaria intensiv

GRA 15

**Stationen:** ca. 1 h 30 Fahrt Richtung Süden bis nach San Bartolomé de Tirajana; ca. 1 h Besuch einer Weinkellerei mit Erläuterungen zu Anbau und Ernte des Weines, Weinverkostung; anschließend ca. 50 min Freizeit im idyllischen Ort San Bartolomé de Tirajana; ca. 1 h 30 Landschaftsfahrt durch die Berge Richtung Norden bis nach Teror; Mittagessen; danach Besichtigung eines ehemaligen Sommerhauses, heute ein Museum und der Basilika oder wahlweise ca. 1 h Freizeit in Teror; ca. 45 min Rückfahrt zum Schiff

Erwachsene: 65,50 Euro                      Kinder: 39,95 Euro  
 Dauer: ca. 8 h  
 Unterwegs mit: Bus, zu Fuß  
 Mahlzeiten/Getränke: Weinprobe, Mittagessen und Getränke

**Die Gärten Gran Canarias**  GRA 06


**Stationen:** kurze Fahrt zum Parque Doramas, ca. 30 min Besuch der Anlage mit vielen endemischen Pflanzen; weiter nach Tafira zum größten Botanischen Garten Spaniens: Viera y Clavijo, ca. 1 h Besichtigung; anschließend nach Arucas zum Marquesa-Garten mit tropischen Pflanzen, ca. 50 min Aufenthalt; Rückfahrt

Erwachsene: 45,50 Euro                      Kinder: 35,50 Euro  
 Dauer: ca. 4 h  
 Unterwegs mit: Bus, zu Fuß  
 Mahlzeiten/Getränke: keine

**Ins Reich der Tiere: Palmitos Park**   GRA 14

**Stationen:** ca. 45 min Busfahrt zum Palmitos Park; ca. 4 h Besuch des idyllisch in die Landschaft eingebetteten Tierparks mit der Möglichkeit, die diversen Attraktionen wie z. B. Greifvogelschau, Aquarium, Orchideenhaus, Affeninsel und vieles mehr zu erkunden; Rückfahrt zum Schiff

Erwachsene: 54,50 Euro                      Kinder: 36,95 Euro  
 Dauer: ca. 5 h 30  
 Unterwegs mit: Bus, zu Fuß  
 Mahlzeiten/Getränke: keine

**Wandern am Bandama-Krater**  GRA 13


**Stationen:** ca. 30 min Fahrt bis zum Bandama-Krater; Start der insgesamt ca. 2 h 30 Wanderung, zuerst hinunter bis ins Herz des Kraters; Besichtigung einer verlassenen Siedlung am Kraterboden; nach einer kurzen Pause Aufstieg zum Krater- rand, bei gutem Wetter Rundblick über den Norden der Insel; Rückfahrt zum Schiff

Erwachsene: 69,95 Euro                      Kinder: 49,95 Euro  
 Dauer: ca. 3 h 30  
 Unterwegs mit: Bus, zu Fuß  
 Mahlzeiten/Getränke: kleines Picknick  
 Hinweise: Mindestalter 10 Jahre, Regen- und Sonnenschutz, Pullover und Trinkwasser empfohlen

**Für Mutige: Tandem-Fallschirmsprung**  GRA 09


**Stationen:** ca. 30 min Transfer zum Flughafen El Barriol; zunächst Einweisung in das Verhalten während des Sprungs; dann Start zu einem faszinierenden Flug (ca. 20 min) über den Süden Gran Canarias; je nach Wetterlage Aussteigen in bis zu 3.200 m Höhe, dem Ausgangspunkt für den Tandemfallschirmsprung, ca. 40 sec freier Fall, dann Gleitflug über die Sanddünen von Maspalomas; Rückfahrt

Erwachsene: 299 Euro                      Kinder: nein  
 Dauer: ca. 5 h  
 Unterwegs mit: Minibus, Flugzeug (Piper o.ä.)  
 Mahlzeiten/Getränke: keine  
 Hinweise: Mindestalter 18 Jahre, Kleidung sollte Arme und Beine komplett bedecken, max. Körpergewicht 100 kg

**Strandtransfer nach Maspalomas**  GRA 10

**Stationen:** ca. 45 min Fahrt in den Süden der Insel zu den berühmten Sanddünen von Maspalomas; ca. 3 h Aufenthalt am Strand, Möglichkeit zum Baden und Entspannen oder zum Spaziergang in den Dünen; Rückfahrt

Erwachsene: 26,95 Euro                      Kinder: 18,95 Euro  
 Dauer: ca. 4 h 30  
 Unterwegs mit: Bus  
 Mahlzeiten/Getränke: keine

**Baden & Schnorcheln im Süden**  GRA T01

**Stationen:** Transfer in den Süden der Insel zum Sandstrand von Playa Amadores; ausgiebig Zeit zum Sonnenbaden und Relaxen; nahe gelegenes Riff bietet Lebensraum für unterschiedlichste Riffische; Restaurant am Strand vorhanden

Erwachsene: 39,90 Euro                      Kinder: 30,50 Euro  
 Dauer: ca. 7 h 30  
 Unterwegs mit: Bus  
 Hinweise: Liege und Sonnenschirm inklusive

**Unter Segeln entlang der Südküste**  GRA T06

**Stationen:** mit dem Bus in den Süden von Gran Canaria; von dort mit dem Supercat entlang der spektakulären Südwestküste in Richtung Güi-Güi; entlang der Steilküste mit kleinen

Buchten und versteckten Stränden; weiträumiges Sonnendeck und Meerwasser-Whirlpool an Bord, Einweisung in den Schnorchelsport durch AIDA Guide; anschließend Schnorchelstopp in einer schönen, ruhigen Badebucht; Schnorcheltauchgang unter Führung eines AIDA Guides

Erwachsene: 79,90 Euro                      Kinder: 59,90 Euro  
 Dauer: ca. 8 h  
 Mahlzeiten/Getränke: Mittagessen, Softdrinks, Wein und Bier  
 Unterwegs mit: Bus, Segelkatamaran  
 Hinweise: Schnorchelleihrüstung inklusive

### Geführter Schnorchelausflug am Strand von Playa Amadores



**Stationen:** Transfer in den Süden der Insel zum Sandstrand von Playa Amadores; vor Ort ausführliche Einweisung in den Schnorchelsport; anschließend geführter Schnorcheltauchgang mit einem AIDA Guide; Rifflandschaft bietet Lebensraum für Fischschwärme und Octopoten; ausgiebig Zeit zum Relaxen am Sandstrand; selbständige Schnorchelgänge im Anschluss möglich

Erwachsene: 59,90 Euro                      Kinder: 59,90 Euro  
 Dauer: ca. 7 h 30  
 Unterwegs mit: Bus  
 Hinweise: Liege und Sonnenschirm sowie Schnorchelleihrüstung inklusive, Restaurant am Strand



### Fahrradtouren

#### Highlights von Las Palmas

GRA B01

**Stationen:** entlang der Uferpromenade Richtung Yachthafen; durch das Villenviertel Ciudad Jardin; vorbei am sehenswerten Casino und der herrlichen Gartenanlage des Pueblo Canario; Richtung Triana mit seinen schönen Jugendstilgebäuden; durch den historischen Stadtkern der Altstadt; Stopp an der Kathedrale Santa Ana und am Haus des Kolumbus (Besichtigung); Café-Stopp an der Playa de Las Canteras

Erwachsene: 49,95 Euro                      Kinder: nein  
 Dauer: ca. 4 h                                      Länge: ca. 30 km  
 Typ: Soft Bikingtour  
 Mahlzeiten/Getränke: AIDA Trinkflasche, Energy Pulver, Fitness Riegel



### Die Schönheiten Gran Canarias

GRA B02

**Stationen:** Fahrt mit dem Bus nach Tejeda; mit dem Bike durch die atemberaubend grünen Landschaften des Hinterlandes nach Teror; nach einem Café-Stopp Weiterfahrt nach Arucas und Besichtigung der Kathedrale; Rückfahrt zum Schiff mit dem Bus

Erwachsene: 69,95 Euro                      Kinder: nein  
 Dauer: ca. 5 h                                      Länge: ca. 25 km  
 Typ: Soft Bikingtour  
 Mahlzeiten/Getränke: AIDA Trinkflasche, Energy Pulver, Fitness Riegel



### Tauchausflüge

#### Entdecken Sie die Unterwasserwelt: Schnuppertauchen im Meer

GRA T02

**Stationen:** Transfer in den Süden der Insel zum Sandstrand von Playa Amadores; ausführliche Einweisung am Strand; danach Abtauchen von Land in die beeindruckende Unterwasserwelt; Rifflandschaft bietet Lebensraum für Fischschwärme und Octopoten; Tauchtiefe 5–8 m; Tauchzeit mindestens 30 min; sehr gut geeignet für die ersten Atemzüge unter Wasser; bei ausreichender Zeit zweiter Tauchgang gegen Aufpreis; Gelegenheit zum Sonnenbaden und Relaxen

Erwachsene: 89,90 Euro                      Kinder: 89,90 Euro  
 Dauer: ca. 7 h 30  
 Unterwegs mit: Bus  
 Hinweise: Mindestalter 10 Jahre, Liege und Sonnenschutz inklusive, Restaurant am Strand



#### 2 Tauchgänge für zertifizierte Taucher

GRA T04

**Stationen:** mit dem Minibus zu den Tauchplätzen; getaucht wird von Land aus meist im Marinepark Arenaga; abwechslungsreiche Fischwelt mit zahlreichen Fischschwärmen, große Rochen und Barrakudas sind keine Seltenheit; evtl. Sichtung von Seepferdchen; Fels-Torbogen, zerklüfteter Fels und Grotten

Erwachsene: 99,90 Euro                      Kinder: nein  
 Dauer: ca. 7 h  
 Unterwegs mit: Bus  
 Hinweise: Einstieg übers Riffdach





## Golfausflüge

### Real Club de Golf de Las Palmas

GRA G01

**Beschreibung:** ein Golfplatz mit Tradition; 18 Loch Platz, Par 71 mit 5.666 m; 1891 in der Gegend des Lomo del Polvo eingeweiht und im Jahre 1956 auf die Ebenen des Bandama verlegt; mit wunderbarem Blick über die Berge und außergewöhnlichem Ausblick über tiefe und spektakuläre Schluchten

Erwachsene: 135 Euro

Kinder: 105 Euro

Dauer: ca. 6 h 30

Min. Hcp: Herren 26, Damen 34

Hinweise: Softspikes empfohlen, Dress Code:

Kragenshirt und Knie bedeckende Hosen, keine Jeans,

Leistungen: Transfer zum Golfclub und zurück, Greenfee, Trolley, Leihschläger (Komplettsatz oder Halbsatz), Betreuung durch den AIDA Golf Pro



### Für Einsteiger: Schnuppergolfen

GRA G02

**Beschreibung:** erstes Golfplatzfeeling bei einem zweistündigen Schnuppergolfkurs mit dem AIDA Golf Pro; kurze Theorie-Runde; danach Einweisung in den Golfschwung im kurzen und langen Spiel auf der Driving Range und den Übungseinrichtungen, nach dem Unterricht Freizeit zum Üben auf der Range oder Entspannen im Clubhaus; ideal für Neulinge und Anfänger; Hin- und Rücktransfer zusammen mit dem Ausflug GRA G01

Erwachsene: 75 Euro


Kinder: 75 Euro

Dauer: ca. 6 h 30

Hinweise: Dress Code: Kragenshirt und

Knie bedeckende Hosen, keine Jeans

Leistungen: Transfer zum Golfclub und zurück, Fee für Driving Range, Übungsanlagen und Bälle, Leihschläger (Komplettsatz oder Halbsatz), Betreuung durch den AIDA Golf Pro



## SANTA CRUZ / TENERIFFA

Höher als der Teide geht nichts ...

Ein Traum könnte nicht realer sein. Und die Realität kaum traumhafter. Das ganze Jahr über gleichmäßige Temperaturen. Herrliche feine Sandstrände, neben Tomaten gedeihen Bananen. Und im Hintergrund wacht Spaniens **höchster Berg**, der Schnee bedeckte, 3.718 Meter hohe **Teide**, über diese Insel, die wie eine Kunstgalerie mit den unterschiedlichsten Landschaftsbildern aufwarten kann. Nur dass hier alles aus dem Rahmen fällt. Mal satt grün und fruchtbar, dann karg und bizarr. Spätestens bei den vulkanischen Gesteinsformationen in den mehr als 2.000 Meter hoch gelegenen Cañadas glaubt man, versehentlich auf dem Mond ausgestiegen zu sein.

Der Vulkan ruft! Beim Durchqueren des dichten **Eukalyptuswaldes La Esperanza**, dessen kühle Schatten die warme Sonne vergessen lassen, können Sie einen ersten flüchtigen Blick auf den sich in der Ferne erhebenden majestätischen **Teide** erhaschen. So richtig auf sich wirken lassen, können Sie den Berg dann bei einer **Kaffeepause** am Nordeingang in den **Nationalpark Caldera de las Cañadas**. Die Caldera de las Cañadas zu Füßen des Teide ist ein vulkanischer Einsturzkessel mit ca. 17 Kilometern Durchmesser. Der Boden dieses Kessels liegt auf etwa 2.000 Meter Höhe über dem Meer. Im Süden wird er von 500 Meter hohen Steilwänden begrenzt. Die gesamte Fläche des Urkraters steht unter strengem Naturschutz. Ein echter Fingerzeig ist der **Aussichtspunkt Mirador del Dedo de Dios** („Finger Gottes“). Die größte der **bizarren Felsnadeln** ragt 30 Meter hoch in den kanarischen Himmel.

Neben dramatischer Landschaft locken Teneriffas wunderschöne Ortschaften. Das alte Kaufmannsstädtchen **Orotava** im

gleichnamigen Tal voller Bananenplantagen ist bekannt für seine **historische Altstadt**. Im Mittelpunkt steht die barocke Iglesia Nuestra Señora de la Concepción aus dem 18. Jahrhundert. Besonders schön sind die Adelshäuser aus dem 17. Jahrhundert, deren typische, romantische Balkone aus kanarischem Kiefernholz üppig bepflanzt sind. In manchen der Häuser können Sie kanarisches Kunsthandwerk erstehen.

Heute ist **Puerto de la Cruz** das bedeutendste Touristenzentrum der Insel. Hier können Sie nach Herzenslust einkaufen, aber auch auf Entdeckungstour gehen. Denn einige Relikte aus der Zeit, als Puerto de la Cruz seinen Aufstieg erlebte, sind erhalten geblieben. Wie etwa das Castillo San Felipe aus dem frühen 17. Jahrhundert, oder das alte Zollhaus am Hafen. Das ursprünglichste Viertel ist La Ranilla. Den Lago Martiánez, ein Meerwasserschwimmbad, hat der berühmte Inselkünstler César Manrique gestaltet. Im beliebten **Loro Parque** wird es richtig bunt, denn hier sind die Papageien zuhause. Mit 353 Arten und Unterarten fliegt und plappert in diesem Papageien-Paradies die größte Ara-Kollektion der Welt. Inzwischen haben sich Orcas, Delphine und Haie zu den gefiederten Bewohnern gesellt und unterhalten die Besucher mit **faszinierenden Shows**. Mit den Haien gehen Sie in einem rund 18 Meter langen Unterwassertunnel sogar auf Tuchfühlung.



Und bevor eine erlebnisreiche Woche zu Ende geht, können Sie auch auf Teneriffa noch ein bisschen kanarisches Flair tanken ...



## Daten & Fakten

**Größe:** Mit rund 2.040 km<sup>2</sup> Fläche (Länge: 83 km; Breite: 51 km) ist Teneriffa die größte Insel der Kanaren und wird von rund 700.000 Menschen bewohnt. Hauptstadt ist Santa Cruz mit ca. 340.000 Einwohnern.

**Klima:** Auf Teneriffa herrschen ganzjährig frühlingshafte Temperaturen von durchschnittlich 20 bis 22 °C im Jahr, an kühlen Tagen liegt die Temperatur selten unter 15 °C, an den heißesten Tagen selten über 30 °C.

**Politik:** Die zu Spanien gehörenden Kanarischen Inseln besitzen Autonomie-Status. Teneriffa gehört zur spanischen Region Las Canarias und ist der EU erst nach einigen Zugeständnissen beigetreten.

**Sprache:** Spanisch

**Währung:** Euro

**Hinweis:** Bitte beachten Sie, dass die Ausflüge von uns lediglich vermittelt werden. Die Durchführung liegt in den Händen der örtlichen Agenturen. Diese sind als Veranstalter der Ausflüge Ihre Vertragspartner. Eine Liste der Ausflugsagenturen ist an Bord einsehbar.

## Ausflugprogramm

### Nationalpark Cañadas del Teide

TEN 01

**Stationen:** ca. 1 h 30 Fahrt vorbei an La Laguna und durch den Esperanza-Wald, Fotostopps unterwegs; kurze Kaffeepause im Restaurant beim Eingang des Nationalparks; weiter durch die Landschaft des Nationalparks Las Cañadas; ca. 30 min Aufenthalt am Aussichtspunkt Dedo de los Dios (Finger Gottes); Rückfahrt

Erwachsene: 39,95 Euro

Kinder: 29,95 Euro

Dauer: ca. 4 h 30

Unterwegs mit: Bus

Mahlzeiten/Getränke: 1 Heißgetränk, 1 Gebäckstück

## Erlebnisswelt „Loro Parque“



TEN 03

**Stationen:** ca. 45 min Fahrt über La Laguna und Tacoronte nach Puerto de la Cruz; ca. 5 h Besuch des „Loro Parque“ mit einer Vielzahl von Attraktionen und natürlich angelegten Tiergehegen; zudem Möglichkeit der Teilnahme an Tiershows (Orcas, Delfine, Papageien u.a.); Rückfahrt

Erwachsene: 61,50 Euro

Kinder 2–5 Jahre: 19,95 Euro

Kinder 6–11 Jahre: 39,95 Euro

Dauer: ca. 6 h

Unterwegs mit: Bus, zu Fuß

Mahlzeiten/Getränke: keine

Hinweise: unterschiedliche Startzeiten der Shows, Teilnahme an einem geführten Rundgang durch den Park möglich

## Charmante Orte:

### Orotava & Puerto de la Cruz



TEN 11

**Stationen:** ca. 50 min Fahrt mit Stopp am Humboldt-Aussichtspunkt bis nach Orotava; zu Fuß Erkundung des interessanten Ortes; kurze Weiterfahrt nach Puerto de la Cruz, ca. 1 h 10 Aufenthalt mit geführtem Spaziergang und Freizeit; Rückfahrt zum Schiff

Erwachsene: 41,50 Euro

Kinder: 29,95 Euro

Dauer: ca. 5 h

Unterwegs mit: Bus, zu Fuß

Mahlzeiten/Getränke: keine

## Badeausflug nach Playa Paraiso



TEN T01

**Stationen:** mit dem Bus in den Süden nach Playa Paraiso zum Sonnenbaden am großen Meerwasserpool des „Lago Paraiso“; ideal für Familien (kleiner Kinderspielplatz, Kinderpool und Restaurant); Relaxen und Entspannen in der Poolanlage unter Palmen; Umkleidemöglichkeiten, sanitäre Einrichtungen und Duschen sowie Sonnenschirme und Liegestühle inklusive

Erwachsene: 45,50 Euro

Kinder: 35,50 Euro

Dauer: ca. 6 h

Unterwegs mit: Bus

Mahlzeiten/Getränke: keine

Hinweise: auch für abreisende Gäste geeignet, Rückfahrt mit Stopp am Flughafen

## Geführter Schnorchelausflug zu den Riffen von Playa Paraiso



TEN T05

**Stationen:** mit dem Bus in den Süden nach Playa Paraiso zur Tauchbasis im „Lago Paraiso“; ausführliche Einweisung in den Schnorchelsport durch einen AIDA Tauchlehrer; im Anschluss direkt hinaus zum Schnorcheltauchplatz unter der Führung eines AIDA Tauchlehrers; beeindruckende Unterwasserlandschaft mit zahlreichen Fischschwärmen; Sichtung von Rochen, Sephias und Oktopoten möglich; nach dem Schnorcheltauchgang Zeit zum Baden und Relaxen

Erwachsene: 59,90 Euro

Kinder: nein

Dauer: ca. 6 h

Unterwegs mit: Bus

Hinweise: auch für abreisende Gäste geeignet, Rückfahrt mit Stopp am Flughafen, Liege und Sonnenschirm sowie Schnorchelleihhausrüstung inklusive

## Das ganz besondere Erlebnis: Unter Segeln zu den Walen vor La Gomera



TEN T06

**Stationen:** mit dem Bus in den Süden der Insel nach Puerto Colon; Start des Segelausfluges mit dem luxuriösen 20 Meter langen Zweimaster „Black Jack“; Entspannung pur zwischen der Südwestküste Teneriffas und La Gomera, dem Lebensraum von Pilotwalen; Bade- und Schnorchelstopp in traumhafter Kulisse; ausreichend Zeit zum Sonnenbaden und Relaxen in exklusiver Atmosphäre

Erwachsene: 119 Euro

Kinder: 99,90 Euro

Dauer: ca. 6 h

Unterwegs mit: Bus, Zweimaster-Segelschiff

Mahlzeiten/Getränke: exklusives Mittagessen,

Softdrinks, Wein und Champagner

Hinweise: auch für abreisende Gäste geeignet, Rückfahrt mit Stopp am Flughafen, Sichtung von Walen nicht garantiert

Ausflüge mit der AIDA Biking Station, der AIDA Golf Station und der AIDA Tauchbasis finden Sie auf den nächsten Seiten!



## Fahrradtouren

### Inselhauptstadt & Strandfeeling TEN B01

**Stationen:** vom Hafen entlang der Uferpromenade; vorbei am beeindruckenden Konzerthaus; in die Altstadt von Santa Cruz mit kurzer Besichtigung des Mercado Nuestra Senora de Africa; Stopp im Botanischen Garten; dann auf die Küstenstraße Richtung Playa las Teresitas; dort Badestopp; entlang der Küste zurück zum Schiff

Erwachsene: 49,95 Euro      Kinder: nein  
 Dauer: ca. 4 h      Länge: ca. 25 km  
 Typ: Soft Bikingtour  
 Mahlzeiten/Getränke: AIDA Trinkflasche,  
 Energy Pulver, Fitness Riegel



## Tauchausflüge

### 2 Tauchgänge für zertifizierte Taucher TEN T04

**Stationen:** kurzer Transfer mit dem Minibus; Tauchgang in fischreiche Unterwasserwelt mit beeindruckender Rifflandschaft; Sichtung von Oktopoten, Sephias, Rochen und Engelhaien möglich, zahlreiche Barrakuda- und Brassen-Schwärme bei beeindruckenden Sichtweiten

Erwachsene: 99,90 Euro      Kinder: nein  
 Dauer: ca. 4 h  
 Unterwegs mit: Bus



Übrigens – wir verleihen qualitativ hochwertige und desinfizierte **Schnorchelausrüstungen** zum Preis von 8 Euro pro Tag. Alternativ dazu können Sie in der AIDA Tauchbasis Ihre eigene Maske inklusive Schnorchel auch zum Vorteilspreis erwerben! Informieren lohnt sich!



## Golfausflüge

### Real Club de Golf de Tenerife TEN G01

**Beschreibung:** ideal für den An- und Abreisetag; 18-Loch Golf Course mit typisch britischem Charme; 1932 gegründet, Par 70, 5.750 m (gelb), 4.951 m (rot); im grünen Norden der Insel gelegen; alte schön gewachsene Bäume prägen neben welligen Fairways und einigen Schluchten das Bild des Platzes; spektakulärer Blick auf den Teide über den Hügeln des Golfplatzes; spätestens an Loch 4, eines der schwierigsten, wird man in die Realität zurückgeholt

Erwachsene: 135 Euro      Kinder: 99 Euro  
 Dauer: ca. 6 h 30

Min. Hcp: Herren 24, Damen 28  
 Hinweise: Softspikes empfohlen, Dress Code:  
 Kragenshirt und Knie bedeckende Hosen, keine Jeans; Buchung abhängig von den Flugzeiten  
 Leistungen: Transfer zum Golfclub und zurück, Greenfee, Trolley, Leihschläger (Komplettsatz oder Halbsatz), Betreuung durch den AIDA Golf Pro



### Für Einsteiger: Schnuppergolfen TEN G02

**Beschreibung:** erstes Golfplatzfeeling bei einem zweistündigen Schnuppergolfkurs mit dem AIDA Golf Pro; kurze Theorie-Runde; danach Einweisung in den Golfschwung im kurzen und langen Spiel auf der Driving Range und den Übungseinrichtungen, nach dem Unterricht Freizeit zum Üben auf der Range oder Entspannen im Clubhaus; ideal für Neulinge und Anfänger; Hin- und Rücktransfer zusammen mit dem Ausflug TEN G01

Erwachsene: 75 Euro      Kinder: 75 Euro  
 Dauer: ca. 6 h 30

Hinweise: Dress Code: Kragenshirt und Knie bedeckende Hosen, keine Jeans; Buchung abhängig von den Flugzeiten  
 Leistungen: Transfer zum Golfclub und zurück, Fee für Driving Range, Übungsanlagen und Bälle, Leihschläger (Komplettsatz oder Halbsatz), Betreuung durch den AIDA Golf Pro



Für Ihre Notizen...

Änderungen nach Drucklegung vorbehalten!

Diese Broschüre wurde aus holzfreiem und chlorfrei gebleichtem  
Papier hergestellt und kann recycelt werden.