

Wo Sie mit uns runtergehen,  
**tauchen**  
Welten auf.



Langweilige Tauchgründe steuern wir gar nicht erst an. Unsere von Scuba Schools International ausgebildeten Tauchlehrer garantieren Erfahrung und rüsten Sie mit einem erstklassigen Equipment von Scubapro aus. Ob Schnorcheln für Anfänger und Profis, Schnuppertauchen im Meer ganz ohne Tauchschein, internationale Tauchkurse oder geführte Tauchausflüge für zertifizierte Taucher - informieren Sie sich in unserer Ausflugsbroschüre über die vielfältigen Möglichkeiten.

What a waterful world.



AIDA Tauchbasis

Das müssen Sie  
erlebt haben.



[www.aida.de](http://www.aida.de)

04\_10

Tolle  
**Ausflüge**  
voraus!

Jetzt online buchen  
und 3% sparen!  
[www.aida.de/myaida](http://www.aida.de/myaida)

AIDAdiva  
Route Mittelmeer 5 & 8

23.04.2010–29.10.2010

Ausflüge vermittelt durch:



Erfahren Sie,  
was Urlaub heißt.



Auf unseren Radtouren erleben Sie Landschaft und Städte hautnah. Ob Sie es sportlich oder entspannter mögen oder ein Neuaufsteiger sind - unsere AIDA Biking Crew hat genau die richtige Tour und das passende Bike für Sie. Die schönsten Wege und Ziele erfahren Sie in unserer Ausflugsbroschüre.

Steigen Sie auf!



AIDA Biking Station

## So einfach buchen Sie Ihre Lieblingsausflüge

Mit Ihrem praktischen Online-Reiseplaner My AIDA sichern Sie sich Ihre Höhepunkte schon vor Urlaubsbeginn. Da bei einigen Ausflügen Kapazitäten limitiert sind, empfehlen wir Ihnen eine rechtzeitige Buchung.

1. Wählen Sie in dieser Broschüre Ihre Lieblingsausflüge und notieren Sie auf der rechten Seite Ihre Favoriten.
2. Loggen Sie sich auf [www.aida.de/myaida](http://www.aida.de/myaida) mit Ihrer 7-stelligen Buchungsnummer ein. Diese finden Sie u. a. auf der Titelseite Ihrer Reiseunterlagen.
 

Buchungsnummer
3. Nach dem Log-in tragen Sie Ihre Favoriten einfach in der Rubrik „Reiseplaner“ ein. Hier sehen Sie auf einen Blick, welchen Ausflug Sie an welchem Tag gewählt haben. Diese Übersicht können Sie gern auch ausdrucken. Die verbindlich gebuchten Ausflüge zahlen Sie ganz bequem per Kreditkarte.
4. Die Ausflugstickets liegen am Tag der Anreise in Ihrer Kabine für Sie bereit. Bei Fragen zu den Landausflügen stehen Ihnen unsere AIDA Scouts an Bord natürlich gern zur Verfügung.

## Ihr persönlicher Reiseplaner:

Hafen	Ausflugscode
Istanbul / Türkei (Tag 1)	IST ____/____
Istanbul / Türkei (Tag 2)	IST ____/____
Izmir / Türkei	IZM ____/____
Athen / Piraeus / Griechenland	PIR ____/____
Rhodos / Rhodos	RHO ____/____
Antalya / Türkei	ATY ____/____
Marmaris / Türkei	MAR ____/____
Thira / Santorin	STR ____/____
Heraklion / Kreta	HER ____/____
Kairo / Port Said / Ägypten	PSD ____/____
Limassol / Zypern	LIM ____/____

## Ausflüge so vielfältig wie AIDA

- Städte, Inseln und Natur
- Boot und Meer
- Sonne, Strand und Schnorcheln
- Aktiv, Highlights und Specials



## Lieber AIDA Gast!

Bald werden Ihre schönsten Urlaubsträume wahr – an Bord von AIDA und bei unvergesslichen Erlebnissen an Land. Ob Sie die Welt lieber ganz entspannt oder sportlich-aktiv entdecken möchten, entscheiden Sie. Neue Kulturen und historische Schätze, traumhafte Landschaften, geheimnisvolle Unterwasserwelten und vieles mehr erwarten Sie!

Während das Schiff im Hafen liegt, möchten wir Ihnen so viel wie möglich zeigen. Unsere sorgfältig organisierten Ausflüge führen Sie zu den beeindruckendsten Sehenswürdigkeiten und schönsten Orten. Mit AIDA lernen Sie Land und Leute auf besonders komfortable und intensive Weise kennen. Unser AIDA Ausflugsteam an Bord berät Sie gern, empfiehlt Ihnen die idealen Touren und bucht für Sie Ihre Wunschausflüge.

Für welchen Sie sich auch entscheiden – Sie brauchen sich um nichts weiter zu kümmern und sind natürlich auch pünktlich wieder zurück an Bord, versprochen.

Sie werden sehen: Schon beim Durchstöbern dieser Broschüre geraten Sie in Urlaubslaune. Wir wünschen Ihnen viel Spaß bei der Auswahl Ihrer Lieblingsausflüge!




## Ihr AIDA Ausflugsteam

+++ UNSER SERVICE FÜR SIE +++

Planen und buchen Sie Ihre AIDA Ausflüge bis 4 Tage vor Reisebeginn auf [www.aida.de/myaida](http://www.aida.de/myaida)

## Inhaltsverzeichnis

### Wichtige und praktische Hinweise zu den Landausflügen

	AIDA Biking Station	S. 8
	AIDA Tauchbasis	S. 9
	AIDA Golf Station	S. 12

### Ausflugshäfen

Istanbul/Türkei	S. 14
Izmir/Türkei	S. 23
Athen/Piraeus/Griechenland	S. 30
Rhodos/Rhodos	S. 37
Antalya/Türkei	S. 45
Marmaris/Türkei	S. 53
Thira/Santorin	S. 61
Heraklion/Kreta	S. 69
Kairo/Port Said/Ägypten	S. 78
Limassol/Zypern	S. 85

### NEU: Unser Farbsystem

Um Ihnen die Auswahl bei den Ausflügen zu erleichtern, haben wir diese in den Titeln mit einer Farbmarkierung versehen:

 Städte, Inseln und Natur

 Boot und Meer

 Sonne, Strand und Schnorcheln

 Aktiv, Highlights und Specials

## Hinweise für unterwegs

### Treffpunkt

Bevor es an Land geht, trifft sich die gesamte Ausflugsgruppe an Bord. Ort und Uhrzeit stehen auf Ihrem Ausflugssticket. Bitte kommen Sie rechtzeitig und melden sich namentlich beim AIDA Scout.

### Ausflugsticket

Das Ticket ist Ihre „Eintrittskarte“ für den Ausflug und wird von der Agentur zu Beginn eingesammelt.

### Bordkarte

Auch für Ihre Ausflüge gilt: Bitte immer die Bordkarte mitnehmen! Sie ist Ihr Zugangsausweis zum Schiff.

### Getränke

Nehmen Sie bitte ausreichend Trinkwasser mit. Bei vielen Ausflügen können Sie sich auch direkt an der Gangway mit Erfrischungsgetränken eindecken.

### Sonnenschutz

Zeigen Sie dem Sonnenbrand die kalte Schulter – Sonnencreme, Kopfbedeckung und Sonnenbrille nicht vergessen.

### Kleingeld

Etwas Kleingeld dabeizuhaben, ist auf jedem Ausflug hilfreich. An der Rezeption können Sie für die meisten Länder kleinere Bargeldbeträge in Fremdwährung wechseln.

### Kleidung

Für Ihren Ausflug empfehlen wir Ihnen bequemes Schuhwerk und funktionelle Kleidung. Achten Sie bitte auf eine dem Kulturkreis des Gastlandes angemessene Bekleidung. So sollten beim Besuch religiöser Stätten generell Knie und Schultern bedeckt sein.

### Wertsachen

Gehen Sie auf Nummer sicher und lassen Sie Wertsachen und Schmuck im Kabinensafe an Bord.

### Kennzeichnung der Ausflüge

Einige Ausflüge sind mit Symbolen gekennzeichnet. Hier finden Sie ihre Bedeutungen:



Badesachen



festes Schuhwerk



besonders für Familien geeignet

## Ausflugsbedingungen

Bitte nehmen Sie sich einen Moment Zeit. Die folgenden Bedingungen und Hinweise helfen Ihnen, Ihre Ausflüge gut informiert und entspannt zu genießen.

### Allgemeines

Das Ausflugsprogramm haben wir gemeinsam mit renommierten Agenturen in den Zielgebieten für Sie zusammengestellt. Die Ausflüge werden von uns vermittelt. Die Durchführung liegt in den Händen der örtlichen Agenturen, die als Veranstalter der Ausflüge Ihre Vertragspartner sind. Eine Liste der Ausflugsagenturen ist an Bord einsehbar.

Wenn Sie sich an Bord auf die jeweiligen Häfen einstimmen möchten, stehen Ihnen folgende Möglichkeiten zur Verfügung: Informationsfilme, Videotext im Bord-TV oder über iTV, Aushänge sowie die Ausflugspräsentationen durch die AIDA Scouts.

### Buchung der Ausflüge

Ihre gewünschten Ausflüge können Sie bis 4 Tage vor Reisebeginn auf [www.aida.de/myaida](http://www.aida.de/myaida) oder direkt an Bord bei unseren AIDA Scouts buchen, die Sie gern zu den Touren beraten. Die Lage der Ausflug Counter an Bord sowie die Öffnungs- und Buchungsschlusszeiten finden Sie in unserer Bordzeitung AIDA Heute.

### Zahlung der Ausflüge

Alle Preise sind in Euro angegeben. Die über [www.aida.de/myaida](http://www.aida.de/myaida) gebuchten Landausflüge zahlen Sie ganz bequem per Kreditkarte. Die Zahlung erfolgt bei Buchung und gewährleistet eine verbindliche Reservierung der gebuchten Leistung. Die an Bord gebuchten Landausflüge werden immer über Ihr Kabinenkonto abgerechnet.

### 3 % Preisvorteil bei Online-Buchung:

Wenn Sie Ihre Ausflüge vorab auf [www.aida.de/myaida](http://www.aida.de/myaida) buchen, können Sie sich über 3 % Ermäßigung auf den Ausflugspreis freuen!

### Rücktritt/Umbuchung von Ausflügen

Stornierungen oder Umbuchungen können über [www.aida.de/myaida](http://www.aida.de/myaida) bis 4 Tage vor Reisebeginn vorgenommen werden. Stornierte Leistungen werden in dem Fall der bei Buchung hinterlegten Kreditkarte gutgeschrieben.

Stornierungen oder Umbuchungen an Bord sind nur bis zu dem in der Bordzeitung kommunizierten jeweiligen Buchungsschluss möglich. Zu diesem Zeitpunkt melden wir unseren örtlichen Partneragenturen die Teilnehmerzahlen, die für die Organisation der Busse und Reiseleiter benötigt werden. Danach haben wir nur noch begrenzt freie Kapazitäten. Bitte berücksichtigen Sie, dass

## AUSFLUGSBEDINGUNGEN

an Bord stornierte Leistungen ausschließlich über das Kabinenkonto abgerechnet werden, unabhängig davon, ob der Ausflug im Vorwege über [www.aida.de/myaida](http://www.aida.de/myaida) gebucht und per Kreditkarte gezahlt wurde. Die Gutschrift erfolgt über die Bordabrechnung.

Sollten Sie erkranken, können Sie den Ausflug gegen Vorlage eines Attests vom Bordarzt für sich kostenfrei stornieren. Soweit Mitreisende wegen der Betreuung erkrankter Reiseteilnehmer die Leistung ebenfalls stornieren müssen, ist auch hier ein Attest des Bordarztes notwendig.

### Minimale und maximale Teilnehmerzahlen

Bei einigen Ausflügen ist eine Mindestteilnehmerzahl Voraussetzung. Wir informieren Sie natürlich so früh wie möglich, wenn ein Ausflug mangels ausreichender Teilnehmerzahl storniert werden muss. Außerdem schlagen wir Ihnen gerne Alternativ-Ausflüge vor.

Bei fast allen Ausflügen ist die Teilnehmerzahl begrenzt. Die Anmeldungen berücksichtigen wir in der Reihenfolge des Eingangs. Bitte haben Sie Verständnis, wenn wir Ihre Anmeldung mangels Vakanz nicht mehr annehmen können, sollten bestimmte Ausflüge ausgebucht sein. Auch hier beraten wir Sie gerne hinsichtlich Alternativen.

### Kinderermäßigung

Kinder unter zwei Jahren können kostenlos an den Ausflügen teilnehmen, haben aber keinen Anspruch auf einen Sitzplatz. Die Teilnahme erfolgt in diesen Fällen auf eigene Gefahr und auf Verantwortung der Eltern und Erziehungsbeauftragten. Im Alter von 2–11 Jahren gibt es bei fast allen Ausflügen Kinderermäßigungen. Wenn Sie ein „nein“ beim Kinderpreis lesen, dürfen Kinder aus sicherheitsrelevanten Gründen nicht oder erst ab einem bestimmten Alter teilnehmen.

### Leistungen

Führungen, Fahrten und Eintrittsgelder sind bei allen Ausflügen enthalten, sofern nicht anders ausgeschrieben. Die Verpflegung mit Getränken und Speisen wird für die relevanten Ausflüge im Programm ausgewiesen. Um Ihnen möglichst viel Abwechslung zu bieten, geben wir bei Mahlzeiten regionalen Spezialitäten den Vorzug. So lernen Sie Land und Leute am besten kennen. Bitte berücksichtigen Sie, dass die Vielfalt an Speisen und Getränken von dem kulinarischen Angebot an Bord abweichen kann.

### Andere Länder, andere Sitten

Jeder Ausflug bietet Ihnen die Chance, andere Kulturen und Menschen aus der Nähe kennen zu lernen. In einigen Ländern ist es üblich, im Rahmen organisierter Ausflüge lokale Märkte oder kunsthandwerkliche Betriebe und Läden zu besuchen. Treten Sie Ihre Reise in fremde Länder unvoreingenommen an und respek-

tieren Sie bitte die Gefühle Ihrer Gastgeber. Dies gilt insbesondere für eine dem Kulturkreis des Gastlandes angemessene Bekleidung.

### Reiseleiter und Transportmittel

Wir bemühen uns bei allen Ausflügen um deutschsprachige Reiseleiter, die jedoch in manchen Zielgebieten gar nicht oder nicht ausreichend zur Verfügung stehen. In diesem Fall werden die Ausflüge nach Möglichkeit von AIDA Scouts begleitet. Die Fahrzeuge entsprechen dem jeweiligen Landesstandard. Wir sorgen natürlich dafür, dass Sie es so angenehm wie möglich haben.

Ihre örtlichen Reiseleiter freuen sich immer über Lob und Anregungen – und wenn Sie möchten auch über etwas Trinkgeld.

### Klima und Kleidung

Zum Klima informieren Sie sich bitte in den „Daten & Fakten“ zum jeweiligen Hafen. Eine Jacke oder einen Pullover sollten Sie auf jeden Fall im Gepäck haben, da in warmen Gegenden Transportmittel und Gebäude oft klimatisiert sind. Tragen Sie festes und bequemes Schuhwerk mit einer rutschfesten Sohle für Wanderungen, Stadterkundungen und Besichtigung von Ausgrabungsstätten.

### Gesundheitshinweise

Für die Ausflugsziele gelten die Gesundheitshinweise und -empfehlungen aus dem aktuellen AIDA Katalog. Unser Tipp: Seien Sie besonders vorsichtig bei Eiswürfeln, Trinkwasser, wärmeempfindlichen Speisen und beim Baden in Binnengewässern.

### Gäste mit Handicap

Bitte berücksichtigen Sie, dass nicht alle Ausflüge für Gäste mit eingeschränkter Beweglichkeit, Rollstuhlfahrer oder Gäste mit geistiger Behinderung geeignet sind. Gerne prüfen unsere AIDA Scouts gemeinsam mit Ihnen, welche Ausflüge Ihren Bedürfnissen entsprechen. Bitte setzen Sie sich unbedingt vor Ausflugsbuchung mit den AIDA Scouts in Verbindung. Diese werden Sie beraten und versuchen, vor Ort entsprechende Vorbereitungen treffen zu lassen. Eine bordseitige Unterstützung während der Ausflugsdurchführung kann nicht gewährleistet werden.

### Der Natur zuliebe

AIDA setzt sich maßgeblich für den Umwelt- und Artenschutz ein. Bitte verzichten Sie gänzlich auf den Kauf von Korallen, Muscheln, ausgestopften Tieren, Schildkrötenpanzern, Artikeln aus Schlangenhaut oder sonstigen geschützten Tierarten. Die Ein- und Ausfuhr dieser Produkte ist nach dem Washingtoner Artenschutzabkommen verboten. Am Zoll riskieren Sie Beschlagnahmung und hohe Strafen. Ganz selbstverständlich sollte auch sein, dass Abfälle in Müllbehälter gehören bzw. wieder mit an Bord genommen werden.

### Leistungsänderungen

Sicherheit und ein reibungsloser Ablauf gehen vor. Deshalb behalten sich die lokalen Veranstalter – Ihre Vertragspartner – vor, Programmpunkte und -zeiten auch ohne Ankündigung zu ändern oder zu ersetzen. Dazu zählt auch, Teilnehmer ohne Erstattung der Kosten sowohl vor Ausflugsbeginn als auch während der Durchführung des Ausflugs auszuschließen, wenn deren Verhalten eine Gefahr für den Teilnehmer selbst darstellt oder die Sicherheit und das Wohlbefinden der Gruppe gefährden könnte.

Für die Durchführung der Ausflüge kann keine Garantie übernommen werden, da kurzfristig auftretende Ereignisse die Sicherheit, die Durchführbarkeit oder die Qualität des Ausflugs beeinflussen können.

Bitte berücksichtigen Sie, dass es sich bei den Angaben zum Programmablauf einer Tour um „circa“ Angaben handelt, die in Abhängigkeit örtlicher Gegebenheiten, saisonaler Besonderheiten und Feiertage sowie der Verkehrssituation im Zielgebiet möglicherweise auch einmal deutlich abweichen können.

### Versicherungsschutz

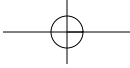
Der Versicherungsschutz der lokalen Agenturen entspricht der örtlichen Gesetzgebung und kann stark schwanken. Buchen Sie daher am besten ein Komfortschutzpaket zum Beispiel aus dem Reisechutzprogramm unseres Versicherungspartners aus dem aktuellen AIDA Katalog. Damit sind Sie jederzeit auf der sicheren Seite.

### Handgepäck

Bitte lassen Sie Ihr Handgepäck nicht unbeaufsichtigt.

### Alleinreisende Jugendliche

Alleinreisende Jugendliche unter 18 Jahren sind immer willkommen. Alles, was sie für die Buchung eines Ausfluges benötigen, ist das Einverständnis und eine Passkopie des Erziehungsberechtigten. Die örtlichen Veranstalter behalten sich das Recht vor, für die Teilnahme an bestimmten Ausflügen ein Mindestalter vorzuschreiben. Sofern ein solches Mindestalter vorgeschrieben ist, finden Sie einen entsprechenden Hinweis in der Beschreibung des jeweiligen Ausflugs.



## Auf zwei Rädern durch die Welt: AIDA Biking Station



### Urlaub im Sattel erstklassiger AIDA Tourenfahräder und AIDA Mountainbikes

#### Wer kann mitfahren?

Jeder ist eingeladen. Ob Hobbyradfahrer oder Profi. Die Anforderungen sind auf allen Touren unterschiedlich. Mit AIDA Biking können Sie auch als Genussradfahrer Städte, Inseln, Land und Leute hautnah erleben und kennenlernen. Probieren Sie es aus!

#### Unsere Bikingtouren

AIDA Biking kennt keine Grenzen. Und genau das macht unsere Touren so besonders. Ob Sie eine Stadt einmal auf zwei Rädern erfahren oder lieber die Schönheiten der Landschaft genießen wollen: Unsere Bikingtouren bringen Sie überall hin und garantiert zum Staunen. Eins vereint die Gäste und Guides nach der Rückkehr auf AIDA ... das Lächeln auf den Lippen.

#### AIDA Soft Bikingtour

Wer es etwas gemütlicher mag, ist hier goldrichtig. Im Sattel der AIDA Tourenfahräder bleibt Ihnen ausreichend Zeit, Landschaft und Sehenswürdigkeiten zu studieren. Auf diesen Touren legen Sie etwa 25–35 Kilometer zurück. Zwischenstopps sind am Strand oder in einem Café geplant. (Gesamtdauer: ca. 4 1/2 Stunden)

#### AIDA Aktiv Bikingtour

Die Tour für Fortgeschrittene. Hier erleben Sie pures Biking Vergnügen. Mit den AIDA Mountainbikes geht es in mittlerem Tempo auch mal über Stock und Stein. Diese Touren sind etwa 40–50 Kilometer lang und machen auch vor dem einen oder anderen Berg nicht Halt. Aber auch Zeit zum Verschnaufen bleibt, am Strand oder im Café. (Gesamtdauer: ca. 4 1/2 Stunden)

#### AIDA Schnupper Bikingtour

Fangen Sie doch klein an – mit einer halben Soft Bikingtour. Unser Tipp: Buchen Sie die Schnupper Bikingtour in Kombination mit einem anderen Ausflug. So runden Sie einen aktiven Tag ab. (Gesamtdauer: ca. 2 1/2 Stunden)

➔ AIDA Bikingtouren können nur an Bord gebucht werden. Die Buchungszeiten und Infostunden finden Sie in unserer Bordzeitung AIDA Heute.

#### Die AIDA Biking Crew

Sie haben noch nie auf einem Fahrrad mit 27 Gängen gesessen? Oder fahren zu Hause ein Rad mit Rücktrittbremse? Kein Problem!

## AIDA BIKING STATION & AIDA TAUCHBASIS

Die kompetente AIDA Biking Crew weist Sie ein und nimmt sich Zeit Ihnen Ihr persönliches AIDA Bike zu erklären. Und auch sonst steht Ihnen unser Team jederzeit mit Rat und Tat zur Seite. Schließlich soll jeder die Tour genießen und mit einem guten Gefühl an Bord zurückkehren.

#### Optimal ausgerüstet

Auf jeder AIDA Bikingtour steht Ihnen folgende hochwertige Ausrüstung zur Verfügung:

- AIDA Mountainbike
- AIDA Tourenfahrrad
- Fahrradhelm
- Rucksack
- AIDA Trinkflasche mit Energy Pulver gefüllt
- Fitness Riegel
- auf Wunsch SPD-Pedale

#### Ihr AIDA Bike für zu Hause

Wenn Sie gar nicht mehr aus dem Sattel steigen möchten, können Sie das original AIDA Bike auch kaufen. Ihre AIDA Biking Crew an Bord berät Sie gern.

Mehr Informationen zu AIDA Biking finden Sie im Internet auf: [www.aida.de/biking](http://www.aida.de/biking)

## Willkommen in einer neuen Welt: AIDA Tauchbasis



#### Für jeden AIDA Gast unvergesslich schön

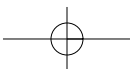
Erleben Sie mit AIDA unvergessliche Schnorchel- und Tauchausflüge an einigen der schönsten Tauchspots der Welt. Auf jedem unserer Schiffe gibt es eine AIDA Tauchbasis, die je nach Zielgebiet geöffnet ist. Ob neugieriger Einsteiger oder erfahrener Taucher – vom Schnorchelausflug über professionelle Tauchkurse bis zum Tauchgang für brevetierte Taucher haben wir für jeden Gast das passende Angebot. Die AIDA Taucher Crew freut sich darauf, Sie in die geheimnisvolle Unterwasserwelt zu begleiten.

#### Ihre Sicherheit hat höchste Priorität

Wir arbeiten ausschließlich mit lokalen Tauchschiulen zusammen, die alle Reviere wie ihre Westentasche kennen. Jeder Tauchgang wird von AIDA Tauchlehrern geführt. Natürlich können Sie sich auch zum international anerkannten Sporttaucher brevetieren lassen. Kinder ab 12 Jahren sind herzlich willkommen.

#### Keine Schnorchelausrüstung dabei?

Hochwertige und desinfizierte Schnorchel-Leihhausrüstungen stehen in allen Größen für Sie bereit. Sie können die Ausrüstung entweder



für 8 Euro pro Tag ausleihen oder die Maske plus Schnorchel zum Vorzugspreis kaufen.

### - Unsere Angebote für einen perfekten Tauchurlaub -

Folgende Angebote können Sie bis 4 Tage vor Reisebeginn auf [www.aida.de/myaida](http://www.aida.de/myaida) oder direkt an Bord buchen. Die Buchungszeiten und Infostunden an Bord finden Sie in der täglichen Bordzeitung AIDA Heute.

## 1. SCUBAPRO Test Center

Zertifizierte Taucher, die an einem organisierten Tauchausflug teilnehmen, können während des Ausflugs folgende Tauchcomputer und Lungenautomaten kostenlos testen (1x pro Produkt):

- UWATEC Galileo Sol und UWATEC Galileo Luna
- SCUBAPRO: MK25/A700, MK17/S600, MK17/G250

Das gewünschte Gerät erhalten Sie nach Absprache mit dem Team der AIDA Tauchbasis. Sie können die Produkte auch direkt an Bord zum Vorzugspreis kaufen.

## 2. Tauchpakete für brevetierte Taucher

- Einzeltauchausflug mit 2 Tauchgängen (TG): ab 99,95 Euro
- Paket mit 2 Tauchausflügen (pro Ausflug 2 TG): 190 Euro
- Paket mit 3 Tauchausflügen (pro Ausflug 2 TG): 255 Euro
- Paket mit 4 Tauchausflügen (pro Ausflug 2 TG): 340 Euro

Die Pakete können aus den Tauchausflügen für 99,95 Euro zusammengestellt werden.

### Voraussetzung für die Teilnahme:

- Mindestalter 12 Jahre
- Nachweis einer international anerkannten Tauchlizenz und des Logbuchs (mind. SSI bzw. PADI OWD, CMAS Bronze 1\* oder äquivalent)
- Ausfüllen des medizinischen Fragebogens (erhältlich an Bord und auf [www.aida.de/tauchen](http://www.aida.de/tauchen))
- bei gesundheitlichen Einschränkungen ärztlich attestierte Tauchtauglichkeit, die bei Gästen bis 40 Jahre nicht älter als 2 Jahre und darüber hinaus nicht älter als 1 Jahr sein darf
- Tauchsportversicherung für die Dauer der Reise

### Leistungen:

- ausführliches Briefing zu den Tauchgängen in deutscher Sprache
- dem jeweiligen Level angepasste und geführte Tauchausflüge in kleinen Gruppen

- hochwertige Leihrüstung der Marke SCUBAPRO inklusive eines Tauchcomputers
- Pflege der Ausrüstung durch AIDA Tauchlehrer

Als kleines Extra erhalten Sie bei Buchung eines Tauchausflugs einen Gutschein für einmal freien Eintritt in ein **Monte Mare Freizeitbad & Saunaparadies**. In Rheinbach, einem von acht Standorten bundesweit (+ Österreich), können Sie beim Indoor-Tauchen im zehn Meter tiefen Tauchbecken durch Grottenlandschaften und Röhrensysteme tauchen. Mehr Informationen finden Sie auf [www.monte-mare.de](http://www.monte-mare.de)



## 3. Tauchkurse für Anfänger und Fortgeschrittene

### • Schnuppertauchen im Meer

(Tauchgang ohne Tauchschein ab 89,95 Euro p. P.)

Erleben Sie die atemberaubende Vielfalt der Unterwasserwelt – ganz ohne Vorkenntnisse.

### Voraussetzung für die Teilnahme:

- Mindestalter 12 Jahre (in ausgewählten Destinationen bereits ab 10 Jahren)
- Ausfüllen des medizinischen Fragebogens (erhältlich an Bord und auf [www.aida.de/tauchen](http://www.aida.de/tauchen))
- Tauchsportversicherung für die Dauer der Reise

### Leistungen:

- ausführliches Briefing zum Tauchgang
- Einweisung im Pool bzw. poolähnlichem Freiwasser
- 30 min Tauchgang im Meer mit vollständiger Tauchausrüstung in einer maximalen Tiefe von 8 Metern (jedoch nicht tiefer, als Sie selber möchten)

### • SSI SCUBA DIVER

(International anerkannte Tauchlizenz für 295 Euro p. P.)

Nach erfolgreichem Abschluss erhalten Sie eine Lizenz, mit der Sie an geführten Tauchausflügen (durch einen Dive Leader) bis zu einer Tiefe von 12 Metern teilnehmen können. Eine Anrechnung des Kurses auf den darauf folgenden SSI OPEN WATER DIVER Kurs ist zu jeder Zeit möglich.

### Voraussetzung für die Teilnahme:

- Mindestalter 12 Jahre
- ärztlich attestierte Tauchtauglichkeit (bei Gästen bis 40 Jahren nicht älter als 2 Jahre und darüber hinaus nicht älter als 1 Jahr)
- Tauchsportversicherung für die Dauer der Reise

Leistungen:

- vollständiges Lehrmaterial
- vollständige Leihtauchrüstung
- 2 Pooleinheiten
- 1 Tauchausflug im Meer mit 2 Tauchgängen
- Brevetierung und Lizenzgebühren

**• SSI OPEN WATER DIVER**

(International anerkannter Tauchkurs für 495 Euro p. P.)

Nach erfolgreichem Abschluss erhalten Sie eine Lizenz, die Ihnen weltweit die Möglichkeit gibt, ohne Tauchlehrer zu tauchen.

Voraussetzung für die Teilnahme:

- Mindestalter 12 Jahre
- ärztlich attestierte Tauchtauglichkeit (bei Gästen bis 40 Jahren nicht älter als 2 Jahre und darüber hinaus nicht älter als 1 Jahr)
- Tauchsportversicherung für die Dauer der Reise

Leistungen:

- vollständiges Lehrmaterial
- vollständige Leihtauchrüstung
- 1 Pooleinheit
- 2 Tauchausflüge im Meer mit jeweils 2 Tauchgängen
- Brevetierung und Lizenzgebühren

Um die Urlaubszeit an Bord optimal auszunutzen, können Sie jetzt schon vor Ihrer Reise per **Online-Training** den theoretischen Teil der Ausbildung zum SSI SCUBA DIVER sowie zum SSI OPEN WATER DIVER absolvieren. Ausführliche Informationen rund um das Online-Training und unser Tauchprogramm erhalten Sie auf [www.aida.de/tauchen](http://www.aida.de/tauchen) oder schreiben Sie eine E-Mail an: [tauchen@aida.de](mailto:tauchen@aida.de)

**Wichtiger Hinweis**

Bei ungünstigen Wetter- und Wellenverhältnissen kann es aus Sicherheitsgründen zu Verschiebungen, Programmänderungen und ggf. einer Absage von Tauchausflügen kommen.

Vom Blau auf See direkt aufs Grün:  
AIDA Golf Station

**Golfen für Könner**

AIDA bringt Sie richtig in Schwung. Nutzen Sie die vielen Möglichkeiten an Bord. Verfeinern Sie Ihr kurzes Spiel auf dem Putting Green oder verabreden Sie sich zu einer Runde am Golf-Simulator (auf AIDAaura, AIDAcara, AIDAdiva und AIDAvita). Trainieren Sie Ihren Abschlag im Outdoor-Driving-Cage an frischer Seeluft

(auf AIDAbella, AIDA luna und AIDAblu). Leihschläger werden Ihnen für die Übungen an Bord kostenfrei zur Verfügung gestellt. Ihr AIDA Golf-Lehrer empfängt Sie zu den Schalteröffnungszeiten an der Golf Station.

**Unsere Golfplätze**

An Land erwarten Sie die schönsten internationalen Golfplätze – alle traumhaft gelegen und jeder einzigartig. Unternehmen Sie gemeinsam mit dem AIDA Golf-Lehrer an Land Ihre eigene Golftour. Leihschläger sind bei allen Ausflügen inklusive, ebenso wie der Transfer und die Organisation der Tee-Times.

**Die Golfausflüge**

Auf allen AIDA Schiffen haben golfbegeisterte Gäste die Möglichkeit, Landausflüge zu landschaftlich schönen, abwechslungsreichen und anspruchsvollen Golfplätzen zu buchen. Hier können Sie bei einer Golfrunde ganz nach Wunsch spielen oder bei einem zweistündigen Schnupperkurs mit dem AIDA Golf-Lehrer trainieren. Je nach Route bieten wir Golfpakete, Golf- und Schnuppergolfausflüge an. Unser AIDA Golf-Lehrer berät Sie gerne am Golf Counter. Schönes Spiel!

**Golfen für Anfänger**

Auch wenn Sie bisher noch nie einen Golfschläger in den Händen hatten, können Sie Ihr grünes Urlaubswunder erleben. Auf AIDAaura, AIDAcara, AIDAdiva und AIDAvita haben Sie beste Einstiegsmöglichkeiten. Üben Sie die ersten Einheiten in Einzelstunden mit den Golf-Lehrern an Bord, am Golf-Simulator oder auf dem Indoor Putting Green. Ihre Kenntnisse können Sie dann gleich bei einem Landausflug zu den Übungsanlagen unserer Partnerclubs anwenden. Buchen Sie auf Ihrer AIDA Reise einen Schnuppergolfausflug und entdecken Sie die Welt des Golfsports (auf allen AIDA Schiffen möglich).

**Unsere Leistungen**

Alle AIDA Schnuppergolfausflüge beinhalten die Gebühren für den Golfplatz, Rangebälle & Rangefee, Transfers zum Golfclub und zurück, Betreuung durch unseren AIDA Golf-Lehrer sowie Leihschläger für rechts- und linkshändige Damen, Herren und Kinder.

**Hinweise**

Aufgrund saisonaler Schwankungen kann es gelegentlich passieren, dass sich Golfausflüge verschieben oder in einem anderen Club stattfinden. Ermäßigungen für Kinder und Jugendliche variieren von Golfplatz zu Golfplatz. Feste Altersgrenzen gibt es nicht.

Mehr Informationen finden Sie im Internet auf: [www.aida.de/golf](http://www.aida.de/golf) Oder schreiben Sie eine E-Mail an: [golf@aida.de](mailto:golf@aida.de)



## ISTANBUL/TÜRKEI

Spagat zwischen Europa und Asien

Die Griechen nannten sie Byzanz. Unter Kaiser Konstantin hieß sie Nova Roma, später Konstantinopel. Und zu guter Letzt wurde Istanbul daraus, eine Ableitung aus dem Griechischen: „eis ten polin“ (übersetzt: „in der Stadt“). Willkommen also in der einzigen Stadt der Welt, die sich über zwei Kontinente erstreckt: Asien und Europa – verbunden durch die gewaltige, 1.620 Meter lange Bosphorus-Brücke. Hier herrschten fast 1600 Jahre lang mehr als 120 Kaiser und Sultane. Istanbul diente dem Römischen, Byzantinischen und Türkisch-Osmanischen Reich gleichermaßen als Hauptstadt. Heute ist zwar Ankara die Hauptstadt der Türkei, doch die Millionengroße Stadt am Bosphorus ist bedeutende Weltmetropole geblieben. Es erinnert schon an 1001 Nacht, wenn allmorgendlich die geheimnisvollen Konturen aus bläulichen Schatten und goldenen Spitzen verschwinden und sich die schöne Silhouette der übereinanderragenden Kuppeln und schlanken Minarette dem neuen Tag präsentiert. **Istanbul:** Wer sich hier nicht verzaubern lässt, für den ist die Magie für immer verloren ...

Tauchen Sie also ein ins märchenhafte Istanbul. Sie heißt Sultan-Ahmet-Moschee, aber die Welt kennt dieses Wahrzeichen als **Blaue Moschee** und zwar wegen der 20.000 herrlichen blauen Fayencefliesen, die der Architekt Mehmet zur Ausschmückung verwendete. Zusammen mit den goldenen Koranschriftbändern, den roten Teppichen und 260 bunten Glasfenstern, durch die ein mystisches Dämmerlicht fällt. 1616 war der Bau dieser größten Moschee der Stadt vollendet. Als einzige besitzt sie sechs statt vier Minarette. Die **Hagia Sophia** – offizielle Konkurrentin der Blauen Moschee – zählt zu den größten Kirchenbauten der Welt. Ihre atemberaubende Wirkung

erklärt sich aus der genialen Aufteilung des Innenraums. Kaiser Justinian ließ sie im 6. Jahrhundert bauen. Nach der Eroberung Istanbuls durch Sultan Mehmet im Jahr 1453 erhielt sie kurzerhand vier Minarette und wurde so zur Moschee umfunktioniert. Sie thront auf einem Hügel im Zentrum des alten Byzanz und ist seit 1934 ein Museum. Die beeindruckende Kuppel mit einem Durchmesser von 33 Metern befindet sich in luftigen 55 Metern Höhe, 40 Fenster im Kuppelansatz lassen strahlende Lichtbündel in den Raum schießen. Manchmal ist auch der Weg das Ziel: Direkt vom Schiff spazieren Sie über die **Galata-Brücke** zur **Yeni Camii** (Neue Moschee). Sie wurde Mitte des 17. Jahrhunderts im selben Stil wie die Blaue Moschee errichtet. Direkt zum Komplex der Moschee gehört der **Gewürzbasar**. Der Duft, der aus den Kaffeeröstereien, Gewürzhandlungen und Teeläden schwebt, verleiht dem Viertel seine unvergleichliche Atmosphäre.

Aber auch unter der Oberfläche hat Istanbul Einmaliges zu bieten, nämlich die unter der Bezeichnung „Versunkenes Schloss“ bekannte **Yerebatan-Zisterne** aus dem 6. Jahrhundert. Der unterirdische byzantinische Wasserspeicher mit seinen **336 korinthischen Säulen** (einige geschmückt mit Medusenköpfen) fasst etwa 80.000 Kubikmeter Wasser – plus/minus 007: James Bond verschickte von hier „Liebesgrüße aus Moskau“.



Schon mal zwischen zwei Kontinenten hindurchgeschippert? Beim **Bootstrip** auf dem **Bosporus** vom **Goldenen Horn** aus Richtung Schwarzes Meer ist die Stadt besonders sehenswert: Prächtige Ottoman-Paläste, herrschaftliche osmanische Holzvillen und Festungsanlagen ziehen am europäischen und asiatischen Ufer vorbei. Das gilt insbesondere **abends**, wenn die **glitzernden Lichter der Großstadt** für eine unvergessliche Kulisse sorgen. In **Tarabya** wartet der Bus, um Sie entlang der Meerenge nach **Ortaköy** zu bringen – eine Stadt voller Boutiquen, Kunstgalerien, Restaurants und Cafés. Einen Hauch „Versailles“ finden Sie am europäischen **Bosporus-Ufer**. Bewundern Sie im **Dolmabahçe-Palast** Gobelins und riesige Kristalleuchter über antiken französischen Möbeln. Der dreiflügelige Monumentalbau war zeitweise die Residenz von Atatürk und ist auch heute noch Schauplatz repräsentativer Empfänge.

**Palast der Paläste** der türkischen Sultane ist der **Topkapi Sarayi**. Auf einer Gesamtfläche von 70 Hektar beherbergt er unschätzbar wertvolle Sammlungen an Porzellan, Handschriften, Portraits, Gewändern, Kronjuwelen und Waffen des Osmanischen Reichs. Der Bau dieser ausgedehnten Palastanlage, in der zeitweise 5.000 Menschen lebten, wurde von Mehmet II. im Jahre 1465 beschlossen. In drei Jahrhunderten wurden scheinbar planlos Pavillons, Küchen, Bäder, Werkstätten, Moscheen und Bibliotheken aneinandergereiht und sind heute der Inbegriff des Orients.

Wie in einer Welt aus 1001 Nacht fühlt sich der Besucher auch beim Besuch des **Beylerbeyi-Palastes** im asiatischen Teil Istanbuls. Die Sommerresidenz der Sultansfamilie verbindet im Inneren geschickt östliche und westliche Baustile. Am prächtigsten sind jedoch die traumhaften **Terrassengärten**. „Höhepunkt“ auf dieser Bosporus-Seite aber ist der 267 Meter hohe **Camlica-Hügel**, von dem Sie einen unvergleichlichen Blick auf die Millionen-Metropole genießen. Ganz und gar von oben bietet sich ein Blick aus dem **Helikopter** an. Genießen Sie den großartigen Bosporus und die schönsten Sehenswürdigkeiten aus der **Vogelperspektive**. Munter geht es im Stadtteil **Kadiköy** zu, der Heimat des berühmten Fußballvereins Fenerbahce. Wenn Ihnen das nicht lebendig genug ist, sollten Sie auf dem **Großen Basar**, auch **Bedeckter Basar**, ins pure orientalische Handelsleben eintauchen: 20.000 m<sup>2</sup> Fläche, mehr als 4.500 Geschäfte, 17 Eingangstore, 90 Gassen – und Arbeitsplatz für 20.000 Menschen. Zu kaufen gibt es in dem 1461 erstmals eröffneten Gassenlabyrinth alles: von A wie Antiquitäten bis Z wie Zimt. Wenn Sie die glitzernden Auslagen in den Juweliergeschäften

sehen, vergessen Sie nicht: Handeln gehört zum guten Ton! Sie können sich die verlockenden Angebote ja vorher noch mal bei einem türkischen Tee durch den Kopf gehen lassen.

Istanbul bei Nacht ist für Tee allein allerdings viel zu schade. In einem der bekannten Nachtlokale stimmt typisch türkische Musik auf einen unvergesslichen Abend ein. **Bauchtanz** zum Abendessen, Gesang und Wein. Lassen Sie sich ruhig ein bisschen von dem mitreißenden Rhythmus anstecken ...

## Daten & Fakten

**Größe:** Die Landesfläche der Türkei (97 % auf asiatischem Boden) beträgt ca. 814.578 km<sup>2</sup>, mit ca. 71,5 Millionen Einwohnern. Istanbul mit ca. 12,5 Millionen Einwohnern liegt an der tiefsten Stelle des 26 km langen und bis zu 1,5 km breiten Bosporus.

**Klima:** Mediterranes Klima mit heißen Sommern und milden Wintern relativ trocken von Mai bis September. Die durchschnittlichen Temperaturen in Istanbul liegen bei 22 °C im Juni, 23 °C im August und 12 °C im November (Monatsmittel).

**Politik:** Die Türkei ist eine parlamentarische Republik, die mit der EU assoziiert und der Zollunion angehört.

**Sprache:** Staatssprache ist Türkisch, außerdem werden Kurdisch (mittlerweile als Umgangssprache gestattet) sowie Arabisch und weitere Minderheiten-Dialekte gesprochen.

**Währung:** 1 Türkische Lira (TL) unterteilt sich in 100 Kurus, 1 TL entspricht ca. 0,50 Euro.

**Hinweis:** Bitte beachten Sie, dass die Ausflüge von uns lediglich vermittelt werden. Die Durchführung liegt in den Händen der örtlichen Agenturen. Diese sind als Veranstalter der Ausflüge Ihre Vertragspartner. Eine Liste der Ausflugsagenturen ist an Bord einsehbar.

## Ausflugsprogramm

### Istanbuls Höhepunkte

IST 01

**Stationen:** ca. 15 min Bustransfer zur Hagia Sophia, ca. 30 min Besichtigung; anschließend ca. 45 min Besuch des Hippodroms und der Blauen Moschee; ca. 1 h 30 Besuch des Topkapi-Palastes inklusive Schatzkammer; zurück zum Hafen zum Mittagessen an Bord; nach dem Essen per Bus zur unterirdischen Yerebatan-Zisterne, ca. 30 min Aufenthalt; danach ca. 1 h Möglichkeit, im exklusiven Storck's Juweliergeschäft einzukaufen, auf der Dachterrasse zu relaxen oder per Bus direkt zum Schiff zurückzukehren

Erwachsene: 74,50 Euro

Kinder: 49,95 Euro

Dauer: ca. 6 h 45 (Sonntag)

Unterwegs mit: Bus, zu Fuß

Mahlzeiten/Getränke: Mittagessen an Bord

Hinweise: Schultern und Knie bedeckt in der Blauen Moschee, Socken für Moschee empfohlen

### Istanbul kompakt

IST 02

**Stationen:** nach kurzem Bustransfer ca. 30 min Besuch der Blauen Moschee; danach Besuch des architektonischen Wunders Hagia Sophia, ehemalige Kirche und Moschee – heute ein Museum; weiter zum Topkapi-Palast, ca. 1 h 45 Besichtigung der Palastanlage inklusive Schatzkammer; anschließend ca. 25 min Möglichkeit, im exklusiven Storck's Juweliergeschäft einzukaufen, auf der Dachterrasse zu relaxen oder per Bus direkt zum Schiff zurückzukehren

Erwachsene: 53,50 Euro

Kinder: 32,50 Euro

Dauer: ca. 4 h 45 (Sonntag)

Unterwegs mit: Bus, zu Fuß

Mahlzeiten/Getränke: keine

Hinweise: Knie und Schultern in der Blauen Moschee bedeckt, Socken für Moschee empfohlen

### Istanbuls andere Seite

IST 03

**Stationen:** ca. 30 min Fahrt über die große Bosphorusbrücke zum asiatischen Teil Istanbuls; Panoramafahrt durch den Stadtteil Fehnerbace und die Bagdad Einkaufsstraße; Weiterfahrt zum Aussichtspunkt auf dem Camlica-Hügel, der höchsten Erhebung der Stadt mit Panoramansicht über den Bosphorus und das neue

Istanbul, ca. 45 min Aufenthalt; anschließend ca. 30 min Besuch des direkt am Bosphorus gelegenen Beylerbeyi-Palastes; Rückfahrt zum Schiff

Erwachsene: 39,95 Euro

Kinder: 19,95 Euro

Dauer: ca. 3 h 30 (Sonntag)

Unterwegs mit: Bus, zu Fuß

Mahlzeiten/Getränke: 1 Tasse Tee oder Kaffee am Camlica-Hügel

### Zu Fuß ins alte Istanbul



IST 09

**Stationen:** zu Fuß vom Schiff aus vom neuen, europäischen Teil Istanbuls über die Galata-Brücke in den alten Teil Istanbuls; ca. 50 min Besuch der Yeni Camii (Neue Moschee); anschließend zum Gewürzmarkt, dort ca. 1 h Freizeit; zu Fuß zurück zum Schiff

Erwachsene: 29,95 Euro

Kinder: 19,95 Euro

Dauer: ca. 2 h 45 (Montag)

Unterwegs mit: zu Fuß

Mahlzeiten/Getränke: keine

### Istanbul gestern & heute

IST 08

**Stationen:** kurze Busfahrt zum Dolmabahce Palast; ca. 1 h 15 Besuch des prächtigen Ottoman-Palastes; Weiterfahrt nach Ortaköy und ca. 45 min Freizeit im „In-Viertel“ von Istanbul mit vielen Galerien, Bars und Cafés; Rückfahrt zum Schiff

Erwachsene: 42,50 Euro

Kinder: 25,50 Euro

Dauer: ca. 3 h 45 (Sonntag)

Unterwegs mit: Bus, zu Fuß

Mahlzeiten/Getränke: keine

### Istanbul vom Bosphorus aus entdecken

IST 05

**Stationen:** kurzer Bustransfer zur Pier am Goldenen Horn; Umstieg auf ein Ausflugsboot, ca. 1 h 30 Bootsfahrt zwischen den Kontinenten, vorbei an prächtigen Ottoman-Palästen, herrschaftlichen osmanischen Holzvillen und Festungsbauten bis in die Bucht von Tarabya; von hier aus per Bus nach Ortaköy, ca. 1 h Freizeit zum Bummeln; mit dem Bus zurück zum Hafen

Erwachsene: 43,50 Euro

Kinder: 29,95 Euro

Dauer: ca. 4 h (Sonntag/Montag)

Unterwegs mit: Bus, Boot, zu Fuß

Mahlzeiten/Getränke: keine

### Abendliche Bootsfahrt auf dem Bosphorus IST 05B

**Stationen:** kurzer Bustransfer zur Pier am Goldenen Horn; Umstieg auf ein Ausflugsboot, ca. 1 h 30 Bootsfahrt zwischen den Kontinenten, vorbei an prächtigen Ottoman-Palästen, herrschaftlichen osmanischen Holzvillen und Festungsbauten bis in die Bucht von Tarabya; von hier aus per Bus nach Ortaköy, ca. 1 h Freizeit zum Bummeln; mit dem Bus zurück zum Hafen

Erwachsene: 46,95 Euro Kinder: 35,50 Euro  
 Dauer: ca. 4 h (Sonntag)  
 Unterwegs mit: Bus, Boot, zu Fuß  
 Mahlzeiten/Getränke: keine

### Einmalig: Zwei Kontinente im Flug erleben IST 10

**Stationen:** ca. 15 min Busfahrt zum Hubschrauberlandeplatz; Einweisung und ca. 30 min Flug über den Bosphorus, die Alt- und Neustadt mit den bekannten Sehenswürdigkeiten sowie den asiatischen Teil Istanbuls; Rückfahrt zum Schiff

Erwachsene: 340 Euro Kinder: 340 Euro  
 Dauer: ca. 1 h 30 (Sonntag)  
 Unterwegs mit: Bus, Helikopter (max. 5 Personen)  
 Mahlzeiten/Getränke: keine

### Ein orientalischer Abend IST 06

**Stationen:** kurzer Bustransfer in eines der bekannten Nachtlokale, Beginn des ca. 3-stündigen türkischen Abends inklusive Abendessen und verschiedener, typisch türkischer Darbietungen, u. a. Bauchtänzerinnen; internationaler Gesang runden den Abend ab

Erwachsene: 59,95 Euro Kinder: 59,95 Euro  
 Dauer: ca. 4 h (Sonntag)  
 Unterwegs mit: Bus  
 Mahlzeiten/Getränke: 3-Gänge-Menü, Wasser und Kaffee  
 Hinweise: Tänzerinnen freuen sich über ein kleines Trinkgeld

### Der Große Basar IST 07

**Stationen:** kurze Busfahrt zum Großen Basar; ca. 2 h Freizeit, um das bunte Markttreiben zu erleben; Rückfahrt

Erwachsene: 15,50 Euro Kinder: 9,95 Euro  
 Dauer: ca. 3 h (Montag)  
 Unterwegs mit: Bus, zu Fuß  
 Mahlzeiten/Getränke: keine



## Fahrradtouren

### Highlights von Istanbul IST B01

**Stationen:** über die Galata-Brücke; entlang des Marmara-Meeres und der byzantinischen Stadtmauer; durch die Stadtteile Kumkapi und Sultanahmet; vorbei an der Blauen Moschee, Hippodrom, Hagia Sophia, Topkapi-Palast, Yerebatan-Zisterne und Großem Basar; durch den Stadtteil Beyazit; vorbei an der Beyazit-Moschee, Süleymaniye-Moschee und der Prinzenmoschee; durch den Stadtteil Sehzadebasi; zum Valensaquädukt; durch den Stadtteil Fatih; vorbei an der Fatih-Moschee; über die Stadtteile Fener und Karaköy zurück zum Schiff

Erwachsene: 59,95 Euro Kinder: nein  
 Dauer: ca. 4 h 30 Länge: ca. 30 km  
 Typ: Soft Bikingtour  
 Mahlzeiten/Getränke: AIDA Trinkflasche,  
 Energy Pulver, Fitness Riegel



### Dem Sonnenuntergang entgegen IST B02

**Stationen:** über die Galata-Brücke; entlang des Marmara-Meeres und der byzantinischen Stadtmauer; durch die Stadtteile Kumkapi und Sultanahmet; vorbei an der Blauen Moschee, Hippodrom, Hagia Sophia, Topkapi-Palast, Yerebatan-Zisterne und Großem Basar; durch den Stadtteil Beyazit; vorbei an der Beyazit-Moschee, Süleymaniye-Moschee und der Prinzenmoschee; Richtung Galata-Turm (Blick über die Stadt bei Sonnenuntergang); zurück durch den Stadtteil Karaköy

Erwachsene: 59,95 Euro Kinder: nein  
 Dauer: ca. 4 h 30 Länge: ca. 30 km  
 Typ: Soft Bikingtour  
 Mahlzeiten/Getränke: AIDA Trinkflasche,  
 Energy Pulver, Fitness Riegel



### Sonnenaufgangstour IST B03

**Stationen:** über die Galata-Brücke; entlang des Marmara-Meeres und der byzantinischen Stadtmauer, vorbei am Atatürk-Denkmal; durch den Stadtteil Kumkapi; vorbei an der Blauen Moschee, Hippodrom, Hagia Sophia, Yerebatan-Zisterne und Großem Basar (eventuell Besichtigung); durch den Stadtteil Beyazit vorbei an der Beyazit-Moschee, der Universität von Istanbul und Süleymaniye-Moschee; auf der Rückfahrt vorbei an der Yeni Camii und dem Gewürzbasar zurück zum Schiff

Erwachsene: 59,95 Euro      Kinder: nein  
 Dauer: ca. 4 h 30      Länge: ca. 30 km  
 Typ: Soft Bikingtour  
 Mahlzeiten/Getränke: AIDA Trinkflasche,  
 Energy Pulver, Fitness Riegel



## Golfausflüge

### Kemer Golf & Country Club

IST G01

**Beschreibung:** vor den Toren Istanbuls im Belgrader Wald gelegener 18 Loch Championship-Platz, Par 73, 6.113 m; gegründet 1996, designed von Johan Dudock Van Heel; besticht durch seine herrliche landschaftliche Umgebung, leicht hügelig, jeder Fairway ist gesäumt von Bäumen; der Club verfügt über verschiedene Restaurants und Bars

Erwachsene: 165 Euro      Kinder: 149 Euro

Dauer: ca. 6 h 30

Min. Hcp.: Damen: 36, Herren: 28

Min. Teilnehmer: 3

Hinweise: keine Hardspikes; Dress Code:  
 Kragenshirt und Knie bedeckende Hosen

Leistungen: Transfer zum Golfclub und zurück, Greenfee, Leihschläger (Komplett-/Halbsatz), Betreuung durch AIDA Golf-Lehrer



### Für Einsteiger: Schnuppergolfen

IST G02

**Beschreibung:** erstes Golfplatzfeeling bei einem zweistündigen Schnuppergolfkurs mit dem AIDA Golf-Lehrer; kurze Theorie-Runde; danach Einweisung in den Golfschwung im kurzen und langen Spiel auf der Driving Range und den Übungseinrichtungen, nach dem Unterricht Freizeit zum Üben auf der Range oder Entspannen im Clubhaus; ideal für Neulinge und Anfänger; Hin- und Rücktransfer zusammen mit dem Ausflug IST G01

Erwachsene: 75,50 Euro      Kinder: 75,50 Euro

Dauer: ca. 6 h 30

Hinweise: keine Hardspikes; Dress Code:  
 Kragenshirt und Knie bedeckende Hosen

Leistungen: Transfer zum Golfclub und zurück, Fee für Driving Range, Übungsanlagen und Bälle, Leihschläger (Komplettsatz oder Halbsatz), Betreuung durch den AIDA Golf-Lehrer



**Tauchausflüge sind in diesem Hafen nicht möglich.**



IZMIR/TÜRKEI

Unter dem höchsten Himmel der Welt

Für die Götter war es nur ein Katzensprung hinüber an die türkische Westküste. Denn was sind schon 300 Kilometer von Athen bis Izmir angesichts göttlicher Allgegenwärtigkeit? Ob die antiken Gottheiten jedoch je einen Fuß in diese Gegend gesetzt haben, ist Glaubenssache. Ihre Spuren haben sie jedenfalls nur zu deutlich hinterlassen – das ist sicher.

Im **Archäologischen Museum** gewinnen Sie einen umfassenden Eindruck von Smyrna und Ionien, der bedeutendsten altgriechischen Landschaft der Türkei. Unter den Tongefäßen und Krügen befinden sich Exemplare aus dem 3. Jahrtausend v. Chr. Nicht nur im Museum ist Vergangenheit Alltag. Im Stadtteil **Namazgah** gehört die **römische Agora**, ein antiker Markt- und Versammlungsplatz, zum Stadtbild. Hier beeindruckt die 13 gut erhaltenen korinthischen Säulen und die Überreste einer 160 Meter langen dreischiffigen Basilika. Heute ist das **Kemeralti-Basarviertel** Ziel all jener, die gerne bummeln und shoppen. Hier können Sie nicht nur einkaufen, sondern auch Einblick in zahlreiche Werkstätten nehmen. Wichtigste Straße Izmirs ist die **Atatürk Caddesi**. Sie führt vorbei am Platz der Republik mit dem **Reiterstandbild Atatürks** und endet im Süden am **Konak Meydani**. Der 24 Meter hohe **Uhrturm** und die **Moschee** aus dem Jahre 1754 sind Wahrzeichen dieses Platzes.

Südlich der Metropole finden Sie die sehenswerteste Ausgrabungsstätte der Türkei: **Ephesos**. Bereits im 2. Jahrtausend v. Chr. legten die Griechen hier die Grundsteine einer Siedlung, die in römischer Zeit als Hauptstadt der Provinz Asia ihre Blütezeit erlebte. Davon zeugen die Ruinen der Gebäude, Straßen und Plätze. Überwältigende Ausmaße hatte das **Amphitheater**:

25.000 Menschen fanden in der effektiv an den Hang gebau-  
ten Vergnügungstätte Platz. Die Atmosphäre muss gigantisch  
gewesen sein. 130 Meter im Durchmesser maß das Theater,  
38 Meter hoch waren die 66 Sitzreihen. Noch größere Faszina-  
tion übte der **Artemis-Tempel** aus, errichtet für „ein vom Himmel  
gefallenes göttliches Bildnis“. Seine Überreste bestehen leider  
nur noch aus einer einzigen Säule. Einstmals waren es 127. Die  
Bauzeit des Tempels soll 120 Jahre betragen haben, vielleicht  
zählt er deshalb zu den sieben Weltwundern der Antike.  
Die **Agora** in Ephesos war der größte Marktplatz Kleinasiens.  
Prächtigstes Gebäude der Stadt ist die wieder aufgebaute  
**Celsus-Bibliothek** am Ende der **Marmorstraße**.

Erholung für Körper, Geist und Seele fand die antike Bürger-  
schaft im **Asklepion** in **Pergamon**, dem heutigen **Bergama**. Der  
Ort, der dem Halbgott der Heilkunst Asklepios gewidmet war,  
wurde vermutlich im 4. Jahrhundert v. Chr. gegründet. Kurhaus,  
Theater und Tempel: So dürften die Vorläufer heutiger Well-  
ness-Oasen ausgesehen haben. Das in den Hang gegrabene



Theater sorgte für kulturelle Abwechslung. Pergamon selbst hat  
den Ruf, geistiges Zentrum der damaligen Welt gewesen zu  
sein. Die terrassenförmig angelegte **Akropolis** auf dem Burg-  
berg dominierte das Bild. In der größten Bibliothek jener Zeit  
sollen 200.000 Werke untergebracht gewesen sein, und das  
Theater gilt als das steilste der Antike. Nicht von ungefähr

bringt man Pergamon schnell mit Pergament in Verbindung.  
Denn hier soll es erfunden worden sein. Und noch eine  
Berühmtheit rückt mit Blick auf den Namen der Stadt ins  
Bewusstsein: der **Pergamon-Altar**. Er entstand vermutlich  
zwischen 185 und 160 v. Chr. und war den Gottheiten Zeus und  
Athene gewidmet. Geblieben sind auf dem Burgberg aber nur  
die Fundamente. Die Rekonstruktion des Altars ist im Berliner  
Pergamon-Museum zu sehen, denn der deutsche Ingenieur Carl  
Humann brachte das Heiligtum 1878 mit Genehmigung des  
Sultans nach Deutschland.

Ein altes verschlafenes Dorf, dessen weiße Backsteinhäuser aus  
dem 19. Jahrhundert mit den Ziegeldächern optisch so gar nicht  
in die Türkei passen, ist dagegen **Sirinçe**. Die Zeit scheint in dem  
einst griechischen Örtchen stehengeblieben zu sein. Und noch  
etwas ist außergewöhnlich: Hier wird Wein angebaut. In einem  
der Weinkeller sollten Sie ein Tröpfchen der hausgekelterten  
Fruchtweine probieren. In alten Quellen heißt das Dorf  
übrigens „Ephesos in den Bergen“.

Es gibt keinen Zweifel: Die Götter liebten Izmir und das alte  
Ionien. Wusste doch schon der Historiker Herodot zu berichten,  
dass Smyrna „unter dem höchsten Himmel der Welt“ zu finden  
sei. Was könnte es da Schöneres geben, als sich unter eben  
diesem einmal richtig zu entspannen? Der beste Platz dafür  
sind die **Strände** der **Halbinsel Cesme**. Bei kühlen Getränken  
und kleinen Snacks werden Sie schnell erkennen, dass es an  
diesem Ort einfach göttlich sein kann.

## Daten & Fakten

**Größe:** Izmir ist nach Istanbul und Ankara die drittgrößte tür-  
kische Stadt und zweitgrößte Hafenstadt des Landes. In der  
Küstenmetropole leben ca. 2,7 Millionen Menschen. Die Stadt  
erstreckt sich über eine Fläche von etwa 12.000 km<sup>2</sup>.

**Klima:** Im Frühjahr sind die Temperaturen in der Ägäis mit  
durchschnittlich 15 °C schon recht angenehm. Die Temperaturen  
im Jahresvergleich pendeln sich in Izmir bei etwa 17,7 °C ein. Im  
Sommer kann es jedoch sehr heiß werden. Die Wintertempera-  
turen liegen im Durchschnitt bei 9 °C.

**Politik:** Die Türkei ist eine parlamentarische Republik, die mit  
der EU assoziiert und der Zollunion angehört.

**Sprache:** Staatssprache ist Türkisch, außerdem werden Kurdisch (mittlerweile als Umgangssprache gestattet) sowie Arabisch und weitere Minderheiten-Dialekte gesprochen.

**Währung:** 1 Türkische Lira (TL) unterteilt sich in 100 Kurus, 1 TL entspricht ca. 0,50 Euro.

**Hinweis:** Bitte beachten Sie, dass die Ausflüge von uns lediglich vermittelt werden. Die Durchführung liegt in den Händen der örtlichen Agenturen. Diese sind als Veranstalter der Ausflüge Ihre Vertragspartner. Eine Liste der Ausflugsagenturen ist an Bord einsehbar.

## Ausflugprogramm

### Zurück zu den Wissenschaften der Antike IZM 02

**Stationen:** ca. 2 h Fahrt nach Pergamon; ca. 50 min Besichtigung der historischen Überreste eines der ehemals wichtigsten Bildungs- und Kunstzentren der Antike; anschließend ca. 45 min Besuch der bedeutungsvollen Stätte Asklepion, ehemaliges Zentrum der Heilkunst; Rückfahrt zum Schiff

Erwachsene: 65,50 Euro                      Kinder: 29,95 Euro

Dauer: ca. 6 h

Unterwegs mit: Bus, zu Fuß

Mahlzeiten/Getränke: keine

Hinweise: bequeme Schuhe und Sonnenschutz empfohlen

### Prächtiges Ephesos IZM 03

**Stationen:** ca. 1 h Fahrt zur Ruinenstadt Ephesos; ca. 1 h 45 Besichtigung der ältesten und bedeutendsten Stätte Kleinasiens im Altertum, heute eine der größten Sehenswürdigkeiten der Türkei; danach ca. 15 min Freizeit zum Einkaufen; Rückfahrt zum Schiff

Erwachsene: 49,95 Euro                      Kinder: 29,95 Euro

Dauer: ca. 4 h

Unterwegs mit: Bus, zu Fuß

Mahlzeiten/Getränke: keine

Hinweise: bequeme Schuhe und Sonnenschutz empfohlen

### Das Hinterland entdecken

IZM 05

**Stationen:** ca. 1 h 30 Landschaftsfahrt zum Dorf Sirinçe; insgesamt ca. 2 h Aufenthalt mit geführtem Spaziergang durch die charmante Stadt, kleiner Weinprobe und etwas Freizeit zum Bummeln; anschließend Rückfahrt zum Schiff

Erwachsene: 42,50 Euro

Kinder: 19,95 Euro

Dauer: ca. 5 h

Unterwegs mit: Bus, zu Fuß

Mahlzeiten/Getränke: 1 Glas Wein

### Izmir: Vielseitige und historische Stadt

IZM 01

**Stationen:** ca. 1 h 15 Panoramafahrt vorbei am Konak-Uhrenturm, der Konak-Moschee, dem Atatürk-Denkmal, dem Bahnhof Alsancak und der Agora; ca. 45 min Freizeit am Kemeralti-Basar; danach ca. 45 min Besuch des Archäologischen Museums mit seinen vielfältigen Exponaten; Rückfahrt zum Schiff

Erwachsene: 39,95 Euro

Kinder: 19,95 Euro

Dauer: ca. 3 h 30

Unterwegs mit: Bus, zu Fuß

Mahlzeiten/Getränke: keine

### Entspannen in Cesme IZM 06

**Stationen:** ca. 1 h 30 Fahrt nach Cesme, ca. 3 h Aufenthalt in einem Beach Club zum Baden und Erholen; Rückfahrt zum Schiff

Erwachsene: 45,50 Euro

Kinder: 33,50 Euro

Dauer: ca. 6 h

Unterwegs mit: Bus

Mahlzeiten/Getränke: Snack, 1 Softdrink

Hinweise: Durchführung von Juni bis September, Sonnenliegen und -schirme inklusive

## Geführter Schnorchelausflug



IZM T05

**Stationen:** mit dem Bus entlang der Küste zur Tauchbasis; mit dem komfortablen Schnorchelboot Fahrt entlang der beeindruckenden Küstenlandschaft; ausführliche Einweisung in den Schnorchelsport durch AIDA Crew an Bord des Bootes; anschließend gemeinsamer Schnorcheltauchgang unter der Führung des AIDA Guides; 2 Schnorchelstopps im klaren, ruhigen und warmen Wasser, Lebensraum verschiedenster Fischschwärme; Sichtung von Octopoten und Sephias möglich; Imbiss an Bord; Zeit zum Baden und Relaxen

Erwachsene: 59,95 Euro

Kinder: 49,95 Euro

Dauer: ca. 6 h 30

Unterwegs mit: Bus, Boot

Mahlzeiten/Getränke: Imbiss, 1 Softdrink

Hinweise: hochwertige Schnorchelleihausrüstung von der AIDA Tauchbasis inklusive



## Fahrradtouren

### Antikes Izmir

IZM B01

**Stationen:** große Stadtrundfahrt; durch den ältesten Stadtteil Alsancak; zum Uhrturm und Atatürk-Reiterstandbild; entlang der Küste zum ältesten Fahrstuhl, der Ober- und Unterstadt verbindet; zum Großen Basar mit Möglichkeit zur Besichtigung; über eine Grünanlage zurück zum Schiff

Erwachsene: 49,95 Euro

Kinder: nein

Dauer: ca. 4 h

Länge: ca. 25 km

Typ: Soft Bikingtour

Mahlzeiten/Getränke: AIDA Trinkflasche, Energy Pulver, Fitness Riegel



## Golfausflüge

In diesem Hafen sind keine Golfausflüge möglich.



## Tauchausflüge

### Entdecken Sie die Unterwasserwelt: Schnuppertauchen im Meer

IZM T02

**Stationen:** mit dem Bus entlang der Küste zur Tauchbasis; mit dem komfortablen Tauchboot entlang der beeindruckenden Küstenlandschaft; ausführliche Einweisung in den Tauchsport an Bord des Tauchbootes; Tauchgang in exklusiven Gruppengrößen direkt vom Boot aus; klares, ruhiges und warmes Wasser ist Lebensraum für Schwarmfische, Krebse und andere seltene Meeresbewohner wie Octopoten und Sephias; Imbiss an Bord; Tauchtiefe ca. 5–8 m; Tauchzeit ca. 30 min; Zeit zum Baden, Schnorcheln oder Relaxen; Wiederholungstauchgang bei ausreichender Zeit gegen Aufpreis möglich

Erwachsene: 89,95 Euro

Kinder: nein

Dauer: ca. 6 h 30

Unterwegs mit: Bus, Boot

Mahlzeiten/Getränke: Imbiss, 1 Softdrink



### 2 Tauchgänge für zertifizierte Taucher

IZM T04

**Stationen:** mit dem Bus entlang der Küste zur Tauchbasis; mit dem komfortablen Tauchboot zu den Tauchgründen entlang der beeindruckenden, grünen Küste; abwechslungsreich strukturierte Riffe beherbergen verschiedenste Meeresbewohner; sehr gute Tauchbedingungen; Oberflächenpause mit Imbiss an Bord des Tauchbootes; Möglichkeit zum Wracktauchen

Erwachsene: 99,95 Euro

Kinder: nein

Dauer: ca. 6 h 30

Unterwegs mit: Bus, Boot

Mahlzeiten/Getränke: Imbiss, 1 Softdrink

Hinweise: Preisnachlass durch Tauch-Paket möglich





## ATHEN/PIRAEUS/GRIECHENLAND

Der Hauch der Geschichte ist allgegenwärtig

Griechenland, das ist Hochachtung vor jahrtausendealter Philosophie und Wissenschaft. Als sich die Menschen im restlichen Europa noch die Köpfe einschlugen, übten sich die Athener bereits im gepflegten Umgang miteinander. Vieles in unserer heutigen Gesellschaft geht zurück auf die Lebensweise der alten Griechen. Nirgendwo spüren Sie den Hauch der Geschichte so deutlich wie oben auf der Akropolis. Athens stolze Säulen trotzten dem Wetter und der Zeit ...

Griechenland beginnt und endet mit **Athen**, eine der ältesten Hauptstädte der westlichen Welt. Eingeschlossen wie in einer Schale am südlichsten Zipfel Attikas, mit den Bergen Aigaleo, Parnitha, Pendeli und Hymettus an drei Seiten sowie dem Saronischen Golf an der vierten, formt sie eine zusammenhängende Stadt mit dem **Hafen Piraeus** und zahlreichen Vororten. Der magischen Anziehungskraft der **Akropolis** am 156 Meter hohen Kalksteinfelsen oberhalb der Stadt kann kein Besucher widerstehen. Von allen Seiten klar und deutlich sichtbar heben sich die gleichförmigen und blendend weißen Säulen des dorischen **Parthenon** gegen das Blau des Himmels ab, ein unsterbliches Symbol für den Geist und die Genialität der Menschheit. Der Säulentempel ist 72 Meter lang und 34 Meter breit. Der wesentlich kleinere **Nike-Tempel** zeigt ein Relief mit Götterfiguren und Szenen aus den Perserkriegen. Das **Erechtheion** ist ein Tempel der Hochklassik, bei dem die Säulen die Form von liebevoll gestalteten Mädchenstatuen besitzen. Das wieder aufgebaute **Odeon des Herodes Atticus** aus dem 1. Jahrhundert n. Chr. soll der schönste Theaterbau Griechenlands gewesen sein. Das eindrucksvolle dreistöckige Bühnenhaus bestand aus einem Mittelbau und zwei Seitenflügeln. Die Wände waren mit Marmor verkleidet.

Ebenfalls aus Marmor waren die 32 steil ansteigenden Sitzreihen, die rund 5.000 Zuschauern Platz boten. Heute stellt es die stimmungsvolle Kulisse für das alljährliche Athener Theaterfestival dar.

Aber auch während einer **Panoramafahrt** durch die Stadt Athen werden Sie von den baulichen Zeitzeugnissen fasziniert. So ist das klassizistische Gebäude des griechischen **Parlaments**, einst Palast des ersten Königs, allemal ein Foto wert. Gleiches gilt für die **Universität** und das **Panathinaikos-Stadion** aus schneeweißem Pendeli-Marmor, in dem 1896 die ersten Olympischen Spiele der Neuzeit stattfanden, sowie für den **Präsidentenpalast** und die schlichte **Gedenkstätte des Unbekannten Soldaten**.

Die **Plaka** ist die im 19. Jahrhundert entstandene **Altstadt** des neuen Athens. Rings um die Akropolis breitet sich dieses maleische Stadtviertel aus. Enge, labyrinthartige Gassen, niedrige Häuser neben schönen Herrenhäusern, Tavernen und Kunsthandwerksläden machen die Plaka zu einem der beliebtesten Winkel in Athen. Im **Archäologischen Nationalmuseum** können Sie Funde aus allen Teilen der antiken griechischen Welt, vom Neolithikum bis zu den letzten Jahren der römischen Epoche bewundern. Das gerade frisch renovierte Gebäude beherbergt rund 20.000 Objekte, darunter eine bronzenen Statue des Poseidon und die erste Rechenmaschine der Welt aus dem 2. Jahrhundert n. Chr. – mit Hilfe von 32 Zahnrädern wurden damit



unter anderem die Mondphasen bestimmt. Die vielfältigen Hauptstadteindrücke werden durch **griechische Spezialitäten** und **Bouzouki-Klänge** erst so richtig komplett!

Der 1882 bis 1893 gebaute **Kanal von Korinth** zieht sich durch den Isthmos von Korinth. Der eindrucksvolle Einschnitt, den Sie optisch bestens von einer Straßenbrücke aus erfassen können, ist bis zu 80 Meter tief, 23 Meter breit und 6,3 Kilometer lang. Bereits Kaiser Nero hatte den Kanalbau vorangetrieben, war jedoch wie andere Bauherren an dem Vorhaben gescheitert. Der heutige Verlauf des Kanals entspricht jedoch im Wesentlichen der schon von Nero geplanten Trasse. Den weiten Weg um den Peloponnes hatte man in der Antike bereits aufwendig vermieden: Die kleineren Schiffe wurden auf die Wagen des so genannten Diolkos, eine Art Schleifbahn, verladen und so über den Isthmos transportiert. Ziemlich klein fühlen Sie sich mit Sicherheit bei der **Fahrt** mit einem **Motorboot** durch den **Kanal**, wenn sich die Wände rechts und links wie Wolkenkratzer senkrecht in die Höhe schrauben.

Das moderne **Korinth** ist eine geschäftige Provinzstadt mit 20.000 Einwohnern. Die im Jahre 1928 nach einem katastrophalen Erdbeben neu erbaute Stadt ist ein wichtiger Knotenpunkt, der das Festland mit dem Peloponnes verbindet und die ideale Basis für Ausflüge zu nahe gelegenen **historischen Stätten**. Die Ruinen dieser einst so prachtvollen historischen Stadt liegen hoch oben auf einem Hügel und überblicken Korinth und den Saronischen Golf. Den besten Eindruck vom **antiken Stadtzentrum Korinths** haben Sie vom Nordeingang an der **Lechaionstraße**, da von hier aus ein Großteil des Ausgrabungsgeländes einzusehen ist. Der Mittelpunkt des politischen und wirtschaftlichen Lebens war die **Agora**, die einst von Säulenhallen umgeben war. Der tiefer gelegene Ostteil geht auf die Griechen zurück, doch der Rest der Anlage stammt gänzlich aus römischer Zeit. Der wohl wichtigste Bau in **Alt-Korinth** ist der **Apollon-Tempel**, der wegen seiner Lage auf einem Hügel weithin sichtbar ist. Heute stehen noch sieben Säulen sowie ein Teil des Gebälks und Reste des Fundaments. Jede der wuchtigen Säulen ist ein Monolith, das heißt sie besteht aus einem einzigen Stück Stein. Lohnenswert ist ein Besuch des **Museums** auf dem Gelände, mit Beispielen aus der neolithischen und hellenistischen Kunst (4.–2. Jahrhundert v. Chr.), wobei die Keramiksammlung und Statuen römischer Kaiser herausragend sind. Fußbodenmosaiken aus dem 2. Jahrhundert n. Chr. runden die Ausstellung ab.

Griechenland – im Land der Götter ist die Antike noch lebendig!

## Daten & Fakten

**Größe:** Griechenland hat eine Fläche von 131.957 km<sup>2</sup>. Hauptstadt ist Athen; der Großraum Athen/Piraeus hat ca. 4 Mio. Einwohner. Der 125 km lange und bis zu 750 m tiefe Golf von Korinth trennt den Peloponnes vom übrigen Festland.

**Klima:** Mittelmeerklima mit starken jahreszeitlichen Schwankungen: maximale Temperaturen in Athen im Hochsommer bis 45 °C möglich, im Winter dagegen bis zu -5,5 °C.

**Politik:** Griechenland ist seit 1973 eine parlamentarische Republik mit einem Einkammerparlament und EU-Mitglied.

**Sprache:** Dhimotiki (neugriechisch)

**Währung:** Euro

**Hinweis:** Bitte beachten Sie, dass die Ausflüge von uns lediglich vermittelt werden. Die Durchführung liegt in den Händen der örtlichen Agenturen. Diese sind als Veranstalter der Ausflüge Ihre Vertragspartner. Eine Liste der Ausflugsagenturen ist an Bord einsehbar.

## Ausflugsprogramm

### Athens Höhepunkte



PIR 03

**Stationen:** ca. 30 min Busfahrt nach Athen zum Archäologischen Museum, ca. 1 h Besichtigung der großartigen Kunstschätze; Weiterfahrt zur berühmten Akropolis, ca. 1 h 30 Besichtigung; ca. 1 h Mittagessen mit typisch griechischen Spezialitäten; anschließend ca. 45 min Freizeit in der Altstadt Plaka; zurück zum Schiff

Erwachsene: 67,95 Euro

Kinder: 47,95 Euro

Dauer: ca. 7 h

Unterwegs mit: Bus, zu Fuß

Mahlzeiten/Getränke: Mittagessen, Getränke

Hinweise: viele Stufen zur Akropolis, feste Schuhe, Sonnenschutz und Wasser empfohlen

### Athen & Akropolis



PIR 01

**Stationen:** ca. 30 min Busfahrt nach Athen und ca. 45 min Panoramafahrt durch das Stadtzentrum u. a. vorbei am Grabmal des Unbekannten Soldaten, am Parlamentsgebäude, Präsidentenpalast und an der Universität; Fotostopp am Panathinaikos-

Stadion; etwa 1 h 30 Besichtigung der berühmten Akropolis; ca. 30 min Freizeit an der Akropolis; ca. 30 min Rückfahrt zum Schiff

Erwachsene: 45,50 Euro                      Kinder: 29,95 Euro

Dauer: ca. 4 h 30

Unterwegs mit: Bus, zu Fuß

Mahlzeiten/Getränke: keine

Hinweise: viele Stufen zur Akropolis, feste Schuhe, Sonnenschutz und Wasser empfohlen

### Athen & Freizeit

PIR 02

**Stationen:** wie in PIR 01 beschrieben; statt Besichtigung der Akropolis ca. 2 h Kaffeepause in einem Restaurant am Fuße der Akropolis mit schönem Blick auf die Festungsanlage oder individueller Spaziergang in die Altstadt

Erwachsene: 41,50 Euro                      Kinder: 29,95 Euro

Dauer: ca. 4 h

Unterwegs mit: Bus, zu Fuß

Mahlzeiten/Getränke: Kaffee, Tee oder 1 Erfrischungsgetränk

### Spektakuläres Korinth



PIR 04

**Stationen:** ca. 1 h 15 Busfahrt entlang der schönen Küste Attikas zum antiken Zentrum von Korinth; ca. 45 min Besichtigung der Ausgrabungen mit Agora und Apollon-Tempel; anschließend ca. 30 min Besuch des Museums mit seinen wertvollen Funden; Fahrt zum Bootsanleger und Umstieg auf ein Motorboot, ca. 1 h Fahrt durch den spektakulären Kanal von Korinth; Rückfahrt zum Schiff

Erwachsene: 68,95 Euro                      Kinder: 48,95 Euro

Dauer: ca. 5 h 45

Unterwegs mit: Bus, Motorboot, zu Fuß

Mahlzeiten/Getränke: keine

### Die Seele Athens erleben

PIR 05

**Stationen:** ca. 30 min Busfahrt nach Athen; etwa 45 min Panoramafahrt durch das Stadtzentrum u. a. vorbei am Grabmal des Unbekannten Soldaten, am Parlamentsgebäude, Präsidentenpalast, an der Universität und am Panathinaikos-Stadion; kurzer Fußweg in die malerische Altstadt Plaka, hier ca. 1 h Aufenthalt; anschließend Mittagessen mit typisch griechischen Spezialitäten in einem traditionellen Restaurant, begleitet von Bouzouki-Klängen; Rückfahrt zum Schiff

Erwachsene: 52,50 Euro

Kinder: 37,95 Euro

Dauer: ca. 5 h

Unterwegs mit: Bus, zu Fuß

Mahlzeiten/Getränke: landestypische Spezialitäten und Getränke



## Fahrradtouren

### Highlights von Athen

PIR B01

**Stationen:** von Piraeus nach Athen; durch das Viertel Kolonáki; vorbei an eindrucksvollen Sehenswürdigkeiten (u. a. Parlament, Olympiastadion, Hadrianus-Tor, Stippvisite in den Markthallen, Zeus-Tempel); Pause in der Plaka (Altstadt); Aussicht auf die Akropolis vom Filopáppos-Hügel; Rückweg quer durch Athen nach Piräus

Erwachsene: 59,95 Euro

Kinder: nein

Dauer: ca. 6 h

Länge: ca. 30 km

Typ: Soft/Aktiv Bikingtour

Mahlzeiten/Getränke: AIDA Trinkflasche,

Energy Pulver, Fitness Riegel



## Golfausflüge

### Glyfada Golf Course

PIR G01

**Beschreibung:** bereits 1962 gegründet und damit Vorreiter des Golfsports in Griechenland; von dem Schweizer Donald Harradine gezeichnet, nach vier Jahren Entstehungszeit eingeweiht und später durch Robert Trent Jones umgestaltet; 18 Bahnen gesäumt von 15.000 Pinien und Panoramaaussichten auf die Saronischen Inseln und die Küste des Peloponnes; Par 72, Herren gelb 5.768 m, Damen rot 5.136 m

Erwachsene: 149 Euro

Kinder: 125 Euro

Dauer: ca. 6 h 30

Min. Hcp.: Damen: 36, Herren: 30

Hinweise: keine Hardspikes; Dress Code:

Kragenshirt und Knie bedeckende Hosen

Leistungen: Transfer zum Golfclub und zurück, Greenfee, Leihschläger (Komplett-/Halbsatz), Betreuung durch AIDA Golf-Lehrer



## Für Einsteiger: Schnuppergolfen

PIR G02

**Beschreibung:** erstes Golfplatzfeeling bei einem zweistündigen Schnuppergolfkurs mit dem AIDA Golf-Lehrer; kurze Theorie-Runde; danach Einweisung in den Golfschwung im kurzen und langen Spiel auf der Driving Range und den Übungseinrichtungen, nach dem Unterricht Freizeit zum Üben auf der Range oder Entspannen im Clubhaus; ideal für Neulinge und Anfänger; Hin- und Rücktransfer zusammen mit dem Ausflug PIR G01

Erwachsene: 75,50 Euro

Kinder: 75,50 Euro

Dauer: ca. 6 h 30

Hinweise: keine Hardspikes; Dress Code:  
Kragenshirt und Knie bedeckende Hosen



Leistungen: Transfer zum Golfclub und zurück, Fee für Driving Range, Übungsanlagen und Bälle, Leihschläger (Komplettsatz oder Halbsatz), Betreuung durch den AIDA Golf-Lehrer



## Tauchausflüge

### 2 Tauchgänge für zertifizierte Taucher

PIR T04

**Stationen:** Transfer in den Süden zur Tauchschule nahe Kap Sounion; nach ausführlichem Briefing mit dem Boot zu den Tauchplätzen; Eintauchen in die faszinierende Unterwasserwelt der vorgelagerten kleinen Inseln; Unterwasserlandschaften mit zerklüfteten Felsen bieten einer abwechslungsreichen Tierwelt ein Zuhause (Oktopoten, Muränen und Drachenköpfe); Tauchgänge in exklusiver Gruppengröße; bei günstigen Bedingungen Steilwandtauchen sowie Wracktauchen; bei ausreichender Zeit Besuch des Zeustempels auf Kap Sounion

Erwachsene: 119 Euro


Kinder: nein

Dauer: ca. 5 h

Unterwegs mit: Bus

Mahlzeiten/Getränke: Snack, Wasser, Softdrink

Hinweise: für jedes Level möglich



## RHODOS/RHODOS

### Insel göttlicher Geschichten und Mythen

Dem Mythos zufolge hat über der Einfahrt zum Mandraki-Hafen einmal der „Koloss von Rhodos“ gestanden. Ein fast 40 Meter hoher Bronze-Riese – solide, wie man das von einem der Sieben Weltwunder auch erwarten darf. Bis ein Erdbeben ihn trotzdem zerstörte. Wiederaufbauen ging nicht, weil das Orakel von Delphi in diesem Falle vor noch größeren Katastrophen warnte. Und so mussten die Bürger von Rhodos-Stadt mehr als neun Jahrhunderte lang auf die gigantischen Trümmer vor der Haustür schauen. Auch eine Art Katastrophe. Zum Glück siegte der Pragmatismus: Ein syrischer Händler bot im 7. Jahrhundert Bares für Bruchstücke, transportierte das kolossale Puzzle ab und ließ die Bronze einschmelzen. Soweit die Sage. Die belegt, dass jeder Schrott einen Käufer findet, wenn man nur lang genug wartet. Oder, dass an Orakel glauben die Aussichten verschandeln kann. In jeder Hinsicht ...

Rhodos jedenfalls ist auch ohne Weltwunder eine wundervolle Welt. Mythen und eine jahrtausendealte Kulturgeschichte sind es auch heute noch, die der Insel ihren unvergleichlichen Charakter verleihen. Während es mit der Wahrheitsfindung bei den Mythen etwas schwierig wird, können Sie mit der Erforschung der bewegten Vergangenheit direkt in der Altstadt von **Rhodos-Stadt** beginnen. Auf dem Kopfsteinpflaster der **Ritterstraße** fühlt sich der Entdecker von heute sogleich in die Zeit der Johanniter und Kreuzzügler zurückversetzt. Die Johanniter, denen Papst Clemens V. die Insel 1306/07 auf ewige Zeiten zusprach, woraus allerdings nichts wurde, machten aus Rhodos-Stadt ein christliches Bollwerk. Davon zeugt noch heute die vier Kilometer lange Stadtmauer, die sie zum Schutz gegen die Osmanen im 15. Jahrhundert zur modernsten Wehranlage jener

Zeit ausbauen. Neben Türmen, Bastionen und Gräben ist das **Amboise-Tor** im Nordwesten besonders beeindruckend und schön. Der aus dem 14. Jahrhundert stammende **Großmeisterpalast** fügt sich zwar harmonisch in das altertümliche Stadtbild ein, doch der Schein trügt. Das mächtige Kastell wurde während der italienischen Besatzungszeit zwar nach alten Plänen, aber nicht originalgetreu wieder aufgebaut. Eine große Explosion in der benachbarten Johanneskirche hatte es 1856 fast völlig zerstört. Wie eine Burgranlage mutet auch das **Ordenshospital** an. Heute beherbergt es das **Archäologische Museum** und somit Kunstobjekte von mykenischer bis hin zur römischen Zeit. Neben wunderschönen Keramiken und aufwändig gearbeitetem Schmuck ist die „Kauernde Aphrodite“ ein besonders wertvolles Stück. Die Haupteinkaufsstraße in der **Altstadt** ist die **Odos Sokratus**. Wenn Sie sich das bunte Treiben in den Gassen lieber aus einiger Entfernung anschauen möchten, sollten Sie sich auf den **Monte Smith** begeben. Von hier aus haben Sie einen fantastischen Blick auf die Stadt, die Küste Kleinasien und die Nachbarinsel Simi. Einige Überreste der Akropolis von Rhodos gibt es obendrein.



Rhodos-Stadt war nicht immer Inselhauptstadt. Bevor sie im Jahre 408 v. Chr. auf dem Reißbrett entstand, waren die drei Stadtstaaten Lindos, Kamiros und Ialiso die wichtigsten Städte auf Rhodos. Überreste von Ialiso sind auf dem **Berg Filerimos**,

dem „Freund der Einsamkeit“, erhalten. Durch duftende Pinienwälder schlängeln sich die Serpentinauf eine Höhe von 267 Metern hinauf, um schließlich eine herrliche Aussicht auf die Küste frei zu geben. Spuren einer 2000-jährigen Geschichte machen den Ort zu einem der stimmungsvollsten Plätze der Insel. Besichtigen können Sie Überreste eines **byzantinischen Klosters** aus dem 10. Jahrhundert und das Tonnengewölbe der **Kapelle des Heiligen Georg** mit Fresken aus dem 15. Jahrhundert.

Der seit der Antike bewohnte Ort **Lindos** trägt den Beinamen „weißes Juwel am Fuße der Akropolis“ und wird diesem durchaus gerecht. Denn so wie in der einstigen Seefahrer- und Piratenstadt stellt man sich die Orte in Griechenland vor. Die weiß getünchten Kapitän- und Herrenhäuser vor dem azurblauen Himmel in einem Labyrinth von Gassen sind nicht nur ein einmaliges Fotomotiv, sondern auch standhafte Zeugen der Vergangenheit. Fast alle stammen aus dem 17. und 18. Jahrhundert. Wenn Sie über die herrlichen Kieselmosaiken wandeln, verstehen Sie, warum der gesamte Ort unter Denkmalschutz steht. Über allem thront schließlich die imposante **Akropolis** mit dem **Tempel der Athena Lindia** und der Johanniterburg. Wenn Ihnen der Weg auf den 116 Meter hohen Hügel zu beschwerlich ist, können Sie sich auch bequem auf einem Maultier hinaufschaukeln lassen.

Die dritte im Bunde der antiken Stadtstaaten ist **Kamiros** im Westen. Heute findet sich hier eine der sehenswertesten archäologischen Stätten der Insel. Die rekonstruierten Häuser und Straßen geben einen Eindruck davon, wie das Leben der einfachen Bauern und Handwerker in der Töpferstadt einst ausgesehen haben mag. Außerdem können Sie sicher sein, mit jedem Schritt ein Stück Geschichte unter den Füßen zu haben, denn längst sind der Erde nicht alle Geheimnisse entrissen.

Neben so viel historischem Staub und antiker Geschichte hat Rhodos auch herrliche Landschaften zu bieten. Zu ihnen zählt etwa die traumhaft schöne Schlucht im **Tal der Schmetterlinge**. Anfang Juni erwachen im **Petaloudes-Tal** Tausende von Schmetterlingen der Gattung „Gepunkteter Harlekin“ zum Leben, die ihren eigenwilligen Namen dem Farbenspiel ihrer Flügelunterseiten verdanken.

Nach so viel Insel-Innenleben ist Strand-Fun an der Reihe. An den feinsandigen Stränden von **Tsambika** und **Kalathos** können Sie dann jeden griechischen Gott einen guten Mann sein lassen ...

## Daten & Fakten

**Größe:** Die Insel liegt im südöstlichen Teil der Ägäis ca. 18 km vor der türkischen Küste, ist ca. 78 km lang und misst an der breitesten Stelle 35 km (fast 1.400 km<sup>2</sup> Gesamtfläche). Sie ist die größte Insel des Dodekanes und viertgrößte Griechenlands mit ca. 100.000 Einwohnern, davon 55.000 in Rhodos-Stadt.

**Klima:** Mediterranes Klima mit heißen Sommern und milden Wintern, der Jahresdurchschnitt liegt bei 260 Sonnentagen. Mitte bis Ende April beginnt der Frühling mit ca. 20 °C, im Hochsommer werden teilweise über 30 °C erreicht und der Herbst ist im Oktober mit ca. 20 °C am schönsten. Das Meer hat noch Badetemperatur.

**Politik:** Griechenland ist eine parlamentarische Demokratie; Rhodos gehört als griechische Insel zur Europäischen Gemeinschaft.

**Sprache:** Dhimotiki (neugriechisch)

**Währung:** Euro

**Hinweis:** Bitte beachten Sie, dass die Ausflüge von uns lediglich vermittelt werden. Die Durchführung liegt in den Händen der örtlichen Agenturen. Diese sind als Veranstalter der Ausflüge Ihre Vertragspartner. Eine Liste der Ausflugsagenturen ist am Bord einsehbar.

## Ausflugsprogramm

### Insel-Höhepunkte & Baden



RHO 02

**Stationen:** kurze Fahrt nach Rhodos, ca. 1 h Aufenthalt mit geführtem Spaziergang durch die mittelalterliche Stadt und Freizeit; Weiterfahrt nach Lindos; ca. 1 h 40 Aufenthalt mit Besuch der Akropolis und Freizeit; anschließend ca. 30 min Fahrt zum Strand von Kalathos in eine Hotelanlage, hier ca. 2 h 25 Freizeit am Strand oder Pool inkl. Mittagsbuffet; Rückfahrt zum Schiff

Erwachsene: 82,50 Euro

Kinder: 57,95 Euro

Dauer: ca. 7 h

Mahlzeiten/Getränke: Mittagsbuffet und Getränke

Unterwegs mit: Bus, zu Fuß

Hinweise: Sonnenliegen und -schirme in der Hotelanlage inklusive (am Strand gegen Gebühr), Umkleidemöglichkeiten vorhanden

### Lindos & Altstadt von Rhodos



RHO 01

**Stationen:** ca. 45 min Busfahrt nach Lindos; Spaziergang durch das denkmalgeschützte Dorf und ca. 1 h 30 Besuch der Akropolis; nach etwas Freizeit zurück nach Rhodos und ca. 40 min geführter Spaziergang durch die geschichtsträchtige Altstadt; kurzer Bustransfer zur AIDA

Erwachsene: 43,50 Euro

Kinder: 29,95 Euro

Dauer: ca. 4 h 30

Unterwegs mit: Bus, zu Fuß

Mahlzeiten/Getränke: keine

Hinweise: ca. 287 Stufen zur Akropolis, feste Schuhe, Sonnenschutz/Kopfbedeckung und Mitnahme von Trinkwasser empfohlen

### Filerimos & Altstadt von Rhodos

RHO 04

**Stationen:** ca. 45 min Fahrt nach Filerimos, unterwegs kurzer Fotostopp; ca. 50 min Besuch der malerisch in einem Park gelegenen byzantinischen Klosteranlage; per Bus zurück nach Rhodos; ca. 20 min geführter Spaziergang durch die mittelalterliche Altstadt und ca. 45 min Besichtigung des Großmeisterpalastes, anschließend ca. 25 min Freizeit; kurzer Bustransfer zur AIDA

Erwachsene: 42,50 Euro

Kinder: 29,95 Euro

Dauer: ca. 4 h 30

Unterwegs mit: Bus, zu Fuß

Mahlzeiten/Getränke: keine

### Zu Fuß die Altstadt erkunden



RHO 03

**Stationen:** zu Fuß vom Schiff in die Altstadt; ca. 2 h geführter Rundgang durch die mittelalterliche Altstadt von Rhodos mit Besuch des Großmeisterpalastes und des Archäologischen Museums; ca. 30 min Freizeit; zu Fuß zurück zum Schiff

Erwachsene: 37,95 Euro

Kinder: 27,95 Euro

Dauer: ca. 3 h 30

Unterwegs mit: zu Fuß

Mahlzeiten/Getränke: keine

## Schmetterlingstal & Kamiros



RHO 05

**Stationen:** ca. 30 min Busfahrt ins bekannte Schmetterlingstal; ca. 1 h 30 Freizeit für die Erkundung der landschaftlich reizvollen Umgebung; ca. 30 min Weiterfahrt zur Ausgrabungsstätte vom Kamiros, ca. 30 min Besichtigung; Rückfahrt zum Schiff

Erwachsene: 42,50 Euro

Kinder: 29,95 Euro

Dauer: ca. 3 h 45

Unterwegs mit: Bus, zu Fuß

Mahlzeiten/Getränke: keine

Hinweise: keine Garantie für die Sichtung von Schmetterlingen

## Baden am Tsambika-Strand



RHO 06

**Stationen:** ca. 30 min Bustransfer zum Tsambika-Strand, ca. 3 h Freizeit zum Sonnen und Baden; Rückfahrt zur AIDA

Erwachsene: 27,95 Euro

Kinder: 17,95 Euro

Dauer: ca. 4 h

Unterwegs mit: Bus

Mahlzeiten/Getränke: keine

Hinweise: Durchführung wetterabhängig, Sonnenliegen und -schirme inklusive, ggf. Wassersportmöglichkeiten durch lokale Anbieter (gegen Gebühr)

## Zum Baden in die Bucht von Kallithea



RHO T01

**Stationen:** ca. 30 min mit dem Bus der Taucher und Schnorchler in die Bucht von Kallithea; felsige Küste und azurblaues Wasser ideal zum Schnorcheln geeignet; Tummelplatz zahlreicher Fischschwärme; ausreichend Zeit zum Baden und Schnorcheln oder einfach nur zum Relaxen in der Sonne

Erwachsene: 31,50 Euro

Kinder: 24,50 Euro

Dauer: ca. 6 h 30

Unterwegs mit: Bus

Mahlzeiten/Getränke: keine

## Geführter Schnorchelausflug



RHO T05

**Stationen:** ca. 30 min mit dem Bus in die Bucht von Kallithea; ausführliche Einweisung in den Schnorchelsport durch einen AIDA Guide; anschließend gemeinsam mit dem Guide zum Schnorcheln; ideale Riffstruktur mit einer Vielzahl an Meeres-

bewohnern; Tummelplatz für Schwärme von Mönchsfischen, Brassen und Barschen; sehr gute Schnorchelbedingung in azurblauem Wasser; anschließend Zeit für einen weiteren Schnorcheltauchgang oder zum Baden und Relaxen

Erwachsene: 59,95 Euro

Kinder: 49,95 Euro

Dauer: ca. 6 h 30

Unterwegs mit: Bus

Hinweis: inkl. hochwertige Schnorchelleihausrüstung von der AIDA Tauchbasis



## Fahrradtouren

### Land & Leute



RHO B01

**Stationen:** durch das Katharinen-Tor; entlang der Stadtmauer; durch das d'Amboise-Tor; ins Viertel der Kreuzritter; entlang der Westküste zur Akropolis von Rhodos Stadt (Blick über die Stadt); durch die Ortschaften Kritika und Ixia; Richtung Südosten; Badestopp bei Kremasti; zurück über Trianda und Kandili; Stadtrundfahrt

Erwachsene: 49,95 Euro

Kinder: nein

Dauer: ca. 5 h

Länge: ca. 35 km

Typ: Soft Bikingtour

Mahlzeiten/Getränke: AIDA Trinkflasche, Energy Pulver, Fitness Riegel



### Schöne Aussichten



RHO B02

**Stationen:** durch das Katharinen-Tor; entlang der Stadtmauer; durch das d'Amboise-Tor; zum Apollon-Tempel (Blick über die Stadt); entlang der Westküste; durch die Ortschaften Kritika und Ixia; Richtung Südosten; auf den 267 m hohen Berg Filerimos; evtl. Stopp in Maritsa; Badestopp bei Kremasti; zurück über Trianda und Kandili; Stadtrundfahrt

Erwachsene: 49,95 Euro

Kinder: nein

Dauer: ca. 4 h 30

Länge: ca. 50 km

Typ: Aktiv Bikingtour

Mahlzeiten/Getränke: AIDA Trinkflasche, Energy Pulver, Fitness Riegel



Ausflüge mit unserer AIDA Tauchbasis finden Sie auf der nächsten Seite.



## Tauchausflüge

### Entdecken Sie die Unterwasserwelt: Schnuppertauchen im Meer

RHO T02

**Stationen:** ca. 30 min mit dem Bus in die Bucht von Kallithea; ausführliche Einweisung und Briefing direkt am Tauchplatz; die Bucht ist wegen der felsigen Küste, vieler Fischeschwärme und dem azurblauen Wasser hervorragend fürs Schnuppertauchen geeignet; geringe Einstiegstiefe; Sichtweiten bis 40 m; Tauchtiefe ca. 5–8 m, Tauchzeit ca. 30 min; gegen Aufpreis zweiter Tauchgang möglich; anschließend Zeit zum Schnorcheln oder Sonnenbaden

Erwachsene: 89,95 Euro

Kinder: nein

Dauer: ca. 6 h 30

Unterwegs mit: Bus

Mahlzeiten/Getränke: Wasser



### 2 Tauchgänge für zertifizierte Taucher

RHO T04

**Stationen:** ca. 30 min mit dem Bus in die Bucht von Kallithea; ausführliche Einweisung und Briefing direkt am Tauchplatz; anschließend Tauchgang; hervorragend für Auffrischungstauchgänge geeignet; interessante Rifflandschaft mit Grotten und Höhlen; Lebensraum für große Schwärme von Goldstreifenbrassen, Octopoten, Seepfauen und Mönchsfischen; Tauchtiefe ca. 10 m; anschließend Zeit zum Schnorcheln oder Sonnenbaden

Erwachsene: 99,95 Euro

Kinder: nein

Dauer: ca. 6 h 30

Unterwegs mit: Bus

Mahlzeiten/Getränke: Wasser

Hinweise: Preisnachlass durch Tauchpaket möglich



## Golfausflüge

Für einen möglichen Golfausflug wenden Sie sich bitte an den AIDA Golf-Lehrer an Bord.



### Perle mit altem Glanz und neuem Reiz

Kleiner Blick ins Schmuckkästchen gefällig? Was dort so blinkt, das ist die „Perle“ der türkischen Küste. Diesen viel versprechenden Beinamen hat sich Antalya, Hauptstadt der gleichnamigen Provinz im Süden der Türkei, wahrlich verdient. Gründe dafür gibt es reichlich: Die Lage in einer traumhaft schönen Bucht mit einem 35 Meter ins Meer abfallenden Kliff gilt als einzigartig. Und die bestechende Kombination aus kristallklarem, türkisfarbenem Meer zu Füßen der Stadt und dem Taurusgebirge im Hintergrund hätten Landschaftsarchitekten nicht besser kreieren können. Doch vor allem macht das reiche kulturhistorische Erbe Antalya zu einem besonderen Ort an der türkischen Küste.

Gerade das **Altstadtviertel Kaleiçi** hat vom Umdenken in der türkischen Städtebaupolitik profitiert. Denn so konnten die baugeschichtlichen Reichtümer aus römischer und byzantinischer Zeit bewahrt werden. Sie geben der Altstadt heute einen unvergleichlichen Glanz. Wahrzeichen der einst von König Attalos II. im 2. Jahrhundert vor Christus gegründeten Stadt ist das **Yivli-Minarett**, erbaut im Stile der Seldschuken. Der schlanke Turm gehört zur Ulu-Moschee, die Sultan Alaadin im Jahre 1230 auf den Überresten einer byzantinischen Kirche errichten ließ. 45 Meter hoch ist das aus Ziegelsteinen erbaute Minarett und überragt das Viertel damit weithin sichtbar. Ein quadratischer Sockel trägt die Säulen, die sich zu einem Achteck verjüngen. Achten Sie auf den Schriftzug zu Ihren Füßen, wenn Sie den steinernen Rundgang betreten: Die Worte Allah und Mohammed wurden hier verewigt. Direkt an das Minarett schließt sich die **Ulu-Moschee** an, deren sechs Kuppeln mit Dachziegeln gedeckt sind. Ebenso wenig zu übersehen, wenn auch nur

25 Meter hoch, ist der **Uhrturm**. Er befindet sich am **Kalekapisi-Platz**, dort, wo sich einst das nördliche Stadttor erhob. Ursprünglich standen hier sogar zwei Wachtürme. Ein Überbleibsel aus der Römerzeit ist der **Hidirlik-Turm**. Vermutlich diente der 14 Meter hohe Bau zu jener Zeit als Leuchtturm. Berühmteste Hinterlassenschaft der Römer in Antalya ist jedoch das **Hadrianstor**. Es wurde in Erinnerung an den Besuch Kaiser Hadrians im Jahre 139 nach Christus gebaut und gilt als einziges erhaltenes Eingangstor zur antiken Stadt und zum Hafen. Allerdings wirkt es heute eher wie ein römischer Triumphbogen als wie ein Stadttor. Drei Bögen und mit Ornamenten geschmückte Pfeiler tragen ihren Teil dazu bei. Die angrenzenden Türme auf beiden Seiten stammen aus verschiedenen Epochen. Während der linke den Römern zugeordnet wird, wurde der rechte von Sultan Alaaddin Keykubat I. in Auftrag gegeben.

Einem Feuer im Jahre 1869 musste das **Kesik-Minarett** Tribut zollen. Dabei verlor es seinen oberen Teil und kam zu seinem heutigen Namen, der so viel wie „abgebrochenes Minarett“ bedeutet. Der Turm gehört zur byzantinischen **Panagia Basilika**.



Auf ihren Überresten ließ Sultan Korkut 1467 eine Moschee errichten. Wenn Sie sich für das kulturelle Erbe der Stadt und des pamphyliischen Raumes interessieren, sollten Sie unbedingt auch einen Abstecher ins **Archäologische Museum** machen. Mehr als 5.000 Exponate werden hier auf 7.000 Quadratmetern

eindrucksvoll in 13 Ausstellungshallen und auf einem Freige-lände präsentiert. Schlendern Sie durch die Galerie der Götterstatuen, machen Sie im Kaisersaal Bekanntschaft mit den Herrschern aus römischer Zeit und werfen Sie auch einen Blick auf die umfangreiche Münzsammlung sowie den Silberschatz von Aspendos. Die meisten der Ausstellungstücke stammen aus der Ruinenstätte von Perge. Erstmals Erwähnung fand diese Küstenstadt im 4. Jahrhundert vor Christus und erwarb sich in römischer Kaiserzeit ihre besondere Bedeutung. Gleichzeitig gilt **Perge** als eine der ersten christlichen Stätten Kleinasiens. Sogar der Apostel Paulus soll hier das Wort Gottes verkündet haben. Die Ruinen aus griechischer, römischer und byzantinischer Zeit vermitteln einen Eindruck davon, wie Städte einst organisiert waren. Tempel, Thermen, Theater und Stadion – all das fand seinen Platz im Siedlungsgebiet. Das **antike Amphitheater** zählte zu den größten seiner Zeit und bot 14.000 Menschen Platz. Von den obersten Sitzreihen aus genießen Sie einen hervorragenden Blick über die gesamte Ruinenstätte.

Noch imposanter ist das **antike Theater** von **Aspendos**. Schließlich wird hier ein weiterer historischer Superlativ gesetzt. 20.000 Besucher fasste dieses Theater und sein Bühnenhaus ist noch heute vollständig erhalten. Die mehr als 2000 Jahre alte Vergnügungsstätte gilt als besterhaltenes antikes Theater Kleinasiens. Noch heute wissen Musiker, Sänger und Tänzer die einzigartige Atmosphäre zu schätzen. Denn seit einigen Jahren finden hier wieder Konzerte, Opern und Ballettfestivals statt. Sogar Deutschlands beliebteste Familiensendung „Wetten dass...“ machte hier schon Station.

Vielleicht steht Ihnen aber eher der Sinn nach Entspannung, Ruhe und Badevergnügen. Auch dann sind Sie in Antalya genau richtig. Denn nicht grundlos nennt man den 220 Kilometer langen Küstenabschnitt rund um den Golf von Antalya auch „Türkische Riviera“. Fast lückenlos ziehen sich die Sandstrände am türkisfarbenen Wasser entlang. Genießen Sie alle Annehmlichkeiten des **Beach Parks** an der **Konyaalti-Küste**, wo Sie einen Tag lang fern aller Alltagsorgen die Seele baumeln lassen können. Und wer weiß: Womöglich entdecken Sie ja gerade hier den besonderen Reiz der „Perle“ Antalya.

## Daten & Fakten

**Größe:** Die Provinzhauptstadt Antalya erstreckt sich auf einer Fläche von etwa 1.400 Quadratkilometern an der Südküste der Türkei. Etwa 800.000 Menschen leben hier, im gesamten Landkreis sind es rund 914.000.

**Klima:** Mediterranes Klima mit heißen Sommern und milden Wintern. Die durchschnittlichen Temperaturen in Antalya liegen bei 26 °C im Juni, 35 °C im August und 25 °C im November.

**Politik:** Die Türkei ist eine parlamentarische Republik, die mit der EU assoziiert und der Zollunion angehört.

**Sprache:** Staatssprache ist Türkisch, außerdem werden Kurdisch (mittlerweile als Umgangssprache gestattet) sowie Arabisch und weitere Minderheiten-Dialekte gesprochen.

**Währung:** 1 Türkische Lira (TL) unterteilt sich in 100 Kurus, 1 TL entspricht ca. 0,50 Euro.

**Hinweis:** Bitte beachten Sie, dass die Ausflüge von uns lediglich vermittelt werden. Die Durchführung liegt in den Händen der örtlichen Agenturen. Diese sind als Veranstalter der Ausflüge Ihre Vertragspartner. Eine Liste der Ausflugsagenturen ist an Bord einsehbar.

## Ausflugsprogramm

### Auf den Spuren der Antike



ATY 01

**Stationen:** ca. 1 h Busfahrt nach Aspendos, Besuch des römischen Amphitheaters; Weiterfahrt nach Perge, ca. 1 h 30 Aufenthalt in der antiken Ruinenstätte; Rückfahrt zum Schiff mit Zwischenstopp am Flughafen für die abreisenden Gäste

Erwachsene: 44,50 Euro

Kinder: 26,95 Euro

Dauer: ca. 5 h

Unterwegs mit: Bus, zu Fuß

Mahlzeiten/Getränke: keine

### Perge: Pracht der Vergangenheit



ATY 02

**Stationen:** ca. 1 h Fahrt nach Perge; ca. 1 h 30 Aufenthalt in der Ruinenstadt, ehemals wichtige Stadt der Region; Rückfahrt zum Schiff mit Zwischenstopp am Flughafen für die abreisenden Gäste

Erwachsene: 39,95 Euro

Kinder: 24,50 Euro

Dauer: ca. 4 h

Unterwegs mit: Bus, zu Fuß

Mahlzeiten/Getränke: keine

### Altstadt von Antalya erkunden

ATY 03

**Stationen:** ca. 30 min Fahrt zum Archäologischen Museum, ca. 45 min Besuch; weiter in die Altstadt, ca. 1 h 45 Aufenthalt zur Erkundung der Sehenswürdigkeiten, wie z. B. Hadrianstor und Yivli-Minarett; Rückfahrt zum Schiff

Erwachsene: 39,95 Euro

Kinder: 24,50 Euro

Dauer: ca. 4 h

Unterwegs mit: Bus, zu Fuß

Mahlzeiten/Getränke: keine

### Einen halben Tag am Strand genießen



ATY 04

**Stationen:** kurze Fahrt zur Konyaalti-Küste; ca. 4 h Aufenthalt an einem Strandabschnitt im Beach Park mit Möglichkeit zum Baden und Erholen; Rückfahrt zum Schiff

Erwachsene: 32,50 Euro

Kinder: 21,50 Euro

Dauer: ca. 4 h 30

Unterwegs mit: Bus

Mahlzeiten/Getränke: keine

Hinweise: Sonnenliegen und -schirme inklusive, Umkleidemöglichkeiten vorhanden, Restaurant vor Ort

### Baden & Schnorcheln im Robinson Club Camyuva



ATY T01

**Stationen:** mit dem Bus zum Robinson Club Camyuva; sehr gepflegte Clubanlage mit privatem Sandstrand; Zeit zum Baden und Relaxen in stilvoller Atmosphäre; idealer Badespaß für Jung und Alt; auf Wunsch geführter Clubrundgang möglich

Erwachsene: 69,95 Euro

Kinder: 49,95 Euro

Dauer: ca. 5 h 30

Unterwegs mit: Bus

Mahlzeiten/Getränke: Snackbuffet, Softdrinks

Hinweise: Sonnenliegen inklusive, auch geeignet für abreisende Gäste



## Fahrradtouren

### Natur pur

ATY B01

**Stationen:** kurze Stadtrundfahrt entlang der Strandstraße; weiter Richtung Norden; vorbei an Plantagen und Feldern; entlang eines Gebirgsbachs; Rückfahrt zum Schiff

Erwachsene: 49,95 Euro

Kinder: nein

Dauer: ca. 4 h

Länge: ca. 25 km

Typ: Soft/Aktiv Bikingtour

Mahlzeiten/Getränke: AIDA Trinkflasche, Energy Pulver, Fitness Riegel



## Golfausflüge

### Sueno Golf Club

ATY G01A

**Beschreibung:** Golfresort der Superlative mit zwei faszinierenden 18-Loch Championship Golfplätzen unterschiedlichen Charakters in traumhafter Lage, designed von Bob Hunt und Andrew Craven; 2007 eröffnet; Pines Golf Course mit 6.434 m, Par 72 nicht allzu lang, aber durch Waldreichtum (Eukalyptus und Pinien) sehr enger und schwieriger Platz – für Spieler mit niedrigerem Handicap geeignet; Dunes Golf Course mit 5.679 m, Par 69, typischer Links Course mit Meerblick, Inselgrün, Dünenbergen und einer pittoresken Küstenlandschaft; Herausforderung und Spaß gleichermaßen

Erwachsene: 149 Euro

Kinder: 139 Euro

Dauer: ca. 6 h 30

Min. Teilnehmer: 3

Min. Hcp.: Damen: 36, Herren: 28

Hinweise: keine Hardspikes; Dress Code:

Kragenshirt und Knie bedeckende Hosen,

Durchführung am An-/Abreisetag abhängig von den Flugzeiten  
Leistungen: Transfer zum Golfclub und zurück, Greenfee, Leihschläger (Komplettsatz oder Halbsatz), Betreuung durch den AIDA Golf-Lehrer

### Für Einsteiger: Schnuppergolfen

ATY G02

**Beschreibung:** erstes Golfplatzfeeling bei einem zweistündigen Schnuppergolfkurs mit dem AIDA Golf-Lehrer; kurze Theorie-Runde; danach Einweisung in den Golfschwung im kurzen und

langen Spiel auf der Driving Range und den Übungseinrichtungen, nach dem Unterricht Freizeit zum Üben auf der Range oder Entspannen im Clubhaus; ideal für Neulinge und Anfänger; Hin- und Rücktransfer zusammen mit dem Ausflug ATY G01A

Erwachsene: 75,50 Euro

Kinder: 75,50 Euro

Dauer: ca. 6 h 30

Hinweise: keine Hardspikes; Dress Code:

Kragenshirt und Knie bedeckende Hosen,

Durchführung am An-/Abreisetag abhängig von den Flugzeiten  
Leistungen: Transfer zum Golfclub und zurück, Fee für Driving Range, Übungsanlagen und Bälle, Leihschläger (Komplettsatz oder Halbsatz), Betreuung durch den AIDA Golf-Lehrer

## Tauchausflüge

### Entdecken Sie die Unterwasserwelt:

ATY T02

### Schnuppertauchen im Meer

**Stationen:** mit dem Bus zum Robinson Club Camyuva, ausführliches Briefing und Pooleinweisung vor Ort; Eintauchen in die faszinierende Unterwasserwelt Kemers, Tauchtiefe 5–8 m, Tauchzeit ca. 30 min; Fischeschwärme bereits nahe am clubeigenen Hausriff; nach Rückkehr im Club Zeit zum Baden und Relaxen in stilvoller Atmosphäre; Wiederholungstauchgang bei ausreichender Zeit gegen Aufpreis möglich

Erwachsene: 89,95 Euro

Kinder: nein

Dauer: ca. 5 h 30

Unterwegs mit: Bus

Mahlzeiten/Getränke: Snackbuffet, Softdrinks

Hinweise: Sonnenliege inklusive und hochwertige Schnorchel-leihausrüstung von der AIDA Tauchbasis, Umkleidemöglichkeiten sowie Duschen und Toiletten vorhanden, nicht geeignet für abreisende Gäste



Einen weiteren Tauchausflug finden Sie auf der nächsten Seite.

## 2 Tauchgänge für zertifizierte Taucher ATY T04

**Stationen:** mit dem Bus zum Robinson Club Camyuva, ausführliches Briefing zu den Tauchgängen vor Ort, anschließend Ausfahrt in exklusiver Gruppengröße; Eintauchen in die faszinierende Unterwasserwelt Kemers; Felsen und Grotten bilden Lebensraum für Brassens, Barben, Zackenbarsche, aber auch für Muränen, Rochen und Oktopoten; nach Rückkehr im Club Zeit für einen Kaffee in entspannter Atmosphäre oder zum Baden und Relaxen

Erwachsene: 99,95 Euro

Kinder: nein

Dauer: ca. 5 h 30

Unterwegs mit: Bus, Boot

Mahlzeiten/Getränke: Snackbuffet, Softdrinks

Hinweise: Preisnachlass durch Tauch-Paket möglich, Sonnenliegen inklusive, Umkleidemöglichkeiten sowie Duschen und Toiletten vorhanden, nicht geeignet für abreisende Gäste



### Das „Nizza“ der Türkei

Es war einmal eine kleine Siedlung in einer fast kreisrunden Bucht. Die strategische Lage am Übergang zwischen dem Ägäischen Meer und dem Mittelmeer brachte ihr immer wieder ungewollte Aufmerksamkeit. Im Lauf der Jahrhunderte zur wichtigen Hafenstadt Physkos angewachsen, verfügte die Siedlung von einst bald über eine eigene Burg. Als 334 v. Chr. Alexander der Große die Stadt belagerte, traute er seinen Augen nicht: Die 600 tapferen Verteidiger versammelten alle Frauen, Kinder und Schätze in der Burg – und zündeten sie an. Wenn schon verlieren, dann wenigstens nichts für die Sieger hinterlassen. Sultan Süleyman gab der wieder aufgebauten Burg während seines Rhodos-Feldzuges im Jahre 1591 den Namen „Mimaros“, daraus wurde später **Marmaris**. Der schlimmste Feind kam 1957, ohne Vorwarnung. Ein Erdbeben fügte der Stadt großen Schaden zu. 1970 war Marmaris kaum mehr als ein kleines, unbedeutendes Fischerdorf. Doch dann tauchten die Segel der „Reichen und Schönen“ am Horizont auf, und das winzige Fischerdorf wuchs rasend schnell zu einem modernen und charmanten Urlaubszentrum an. Mit dem größten Yachthafen des Landes; und einem noch größeren Spitznamen: Marmaris – das „Nizza“ der Türkei ...

Die gesamte türkische Sommerszene tummelt sich alljährlich zwischen der Netsel-Marina und dem feinen Sitelcer-Viertel. Denn Stadt und Umgebung bieten ein abwechslungsreiches Freizeitangebot, dazu jede Menge Natur vor der Tür. **Marmaris** ist von dichten, tiefgrünen Kiefernwäldern und einer spektakulären, mediterranen Berglandschaft umgeben. Die steil zum Meer abfallenden Klippen verstecken unzählige **Badebuchten**. Kleine Orte wie **Bayir** verzaubern mit dörflicher Ruhe als Kon-

trastprogramm zum geschäftigen Leben in Marmaris. Hier können Sie beim Besuch der **Moschee** etwas mehr über die türkische Lebensweise und den muslimischen Glauben erfahren. Neben den hausgemachten Kräuterölen ist der aromatische „Bienenfleiß“ DAS Produkt der Region. Die Auswahl ist riesig: Pinien-, Orangenblüten-, Akazien-, Thymian- oder Eukalyptus-Honig.

Einen Hauch von Freiheit und Abenteuer pur gibt es für Aktiv-Urlauber: Die Führer der **Jeep-Safari** kennen die Strecke über sandigen Untergrund und Schotterpisten wie ihre Westentasche. Doch zunächst fahren Sie bergauf zum ersten **Fotostopp** mit Traumblick auf die Bucht. Der zweite Stopp dient der Erfrischung: In der Nähe des beschaulichen Dorfs **Bayir** wartet ein **Wasserfall** mit **Bademöglichkeit** auf die Naturfreunde.

Rund um Marmaris kommen vor allem Sonnenanbeter und Wassersportler ausgiebig auf ihre Kosten: Lassen Sie sich mit dem **Boot** zu den schönsten **Badebuchten** der Gegend schippern. Auf dem Programm stehen neben Schwimmen, Schwimmen und Schwimmen ein paar entspannte Stunden am **Icmeler Beach**.



Eine ganz besondere Tour führt mit dem Boot durch das **Delta von Dalyan**: Schon von weitem können Sie die monumentalen **Felsgräber von Kaunos** aus dem 4. Jahrhundert v. Chr. erkennen. Sie sind direkt in die steilen Felswände geschlagen. Am goldgelben und feinsandigen **Iztuzu Beach** an der Deltamündung

genießen Sie anschließend pures Badevergnügen. Wegen der hier beheimateten Unechten Karettschildkröte wird er auch **Turtle Beach** genannt. Mal was anderes? Wie wäre es dann mit einem **Schlammbad** am Fluss **Dalyan**? Abgesehen davon, dass der Schlamm ein hervorragendes Hautpflegemittel ist, können Sie hier nach Herzenslust „moddern“.

Die nahe **Kleopatra-Insel** lockt ebenfalls mit einem Sandstrand – und einer Legende. Danach soll Marcus Antonius seiner Geliebten diesen Strand im wahrsten Sinne des Wortes zu Füßen gelegt haben: Er ließ den Edelsand vom Roten Meer eigens für die ägyptische Königin auf die Mini-Insel schaufeln. Und was haben Sie Ihrer Angebeteten zuletzt so geschenkt? Die Ruinen von Cedrae aus der hellenistisch-römischen Zeit, ein griechisches Amphitheater sowie die bezaubernde Blaue Bucht gehören zu den Sehenswürdigkeiten auf dieser romantischen Insel, die Sie vom **Sonnen-deck** des **Ausflugssbootes** aus am Horizont entdecken können.

Nichtstun kann so schön sein ...

## Daten & Fakten

**Größe:** Die Landesfläche der Türkei beträgt 814.578 km<sup>2</sup> mit ca. 71,5 Millionen Einwohnern, Marmaris mit ca. 28.000 Einwohnern liegt südwestlich von Anatolien in der gleichnamigen Bucht am Ägäischen Meer.

**Klima:** Mediterranes Klima mit trockenen, heißen Sommern und milden, regnerischen Wintern, Durchschnittstemperaturen im Mai schon bei 24 °C, im Juli bei 30 °C, im August bei 32 °C. Die Wassertemperatur sinkt das ganze Jahr nicht unter 15 °C.

**Politik:** Die Türkei ist eine parlamentarische Republik, die mit der EU assoziiert und der Zollunion angehört.

**Sprache:** Staatssprache ist Türkisch, außerdem werden Kurdisch (mittlerweile als Umgangssprache gestattet) sowie Arabisch und weitere Minderheiten-Dialekte gesprochen.

**Währung:** 1 Türkische Lira (TL) unterteilt sich in 100 Kurus, 1 TL entspricht ca. 0,50 Euro.

**Hinweis:** Bitte beachten Sie, dass die Ausflüge von uns lediglich vermittelt werden. Die Durchführung liegt in den Händen der örtlichen Agenturen. Diese sind als Veranstalter der Ausflüge Ihre Vertragspartner. Eine Liste der Ausflugsagenturen ist an Bord einsehbar.

## Ausflugsprogramm

### Land & Leute

MAR 01

**Stationen:** in kleinen Bussen ca. 1 h Fahrt ins Hinterland zum Dorf Bayir; ca. 30 min Aufenthalt zum Besuch der Moschee; ca. 15 min Fußweg zu einem kleinen Wasserfall, dort ca. 30 min Freizeit; kurze Fahrt zu einer Kooperative, wo Handwerker Teppiche herstellen und zum Kauf anbieten, ca. 45 min Aufenthalt; Rückfahrt zum Schiff

Erwachsene: 39,95 Euro

Kinder: 27,95 Euro

Dauer: ca. 4 h 30

Unterwegs mit: Bus, zu Fuß

Mahlzeiten/Getränke: Tee, Gözleme (türk. Fladenbrot)

Hinweise: Fahrt z. T. über holprige Wege bzw. Offroad; in Moschee ohne Schuhe (Socken mitnehmen), Frauen müssen ein Kopftuch tragen, Knie und Schultern bedeckt

### Mit dem Ausflugsboot entlang der Küste MAR 02

**Stationen:** kurzer Bustransfer zur Anlegestelle, mit dem Ausflugsboot entlang der Bucht von Marmaris; Badestopp in der Paradise Bay vom Boot aus, kleiner Snack an Bord; Rückfahrt zum Schiff

Erwachsene: 47,95 Euro

Kinder: 32,50 Euro

Dauer: ca. 4 h 30

Unterwegs mit: Bus, Boot

Mahlzeiten/Getränke: Snack, 1 Softdrink

Hinweise: weitere Getränke an Bord gegen Bezahlung, Ausflugsverlauf wetterabhängig

### Per Jeep das Hinterland entdecken MAR 03

**Stationen:** vom Hafen aus per Jeep mitten in die Berglandschaft um Marmaris, auf sandigen Waldwegen und Schotterpisten zum Dorf Bayir, unterwegs Fotostopp; Freizeit für einen Bummel oder einen kurzen Besuch in der örtlichen Moschee von Bayir; Weiterfahrt zu einem kleinen Wasserfall, ca. 45 min Aufenthalt; Rückfahrt nach Marmaris

Erwachsene: 58,95 Euro

Kinder: nein

Dauer: ca. 4 h

Unterwegs mit: offener Armee-Jeep (8 Pers.)

Mahlzeiten/Getränke: ¼ l Wasser

Hinweise: keine Selbstfahrer, ca. 1 h Offroad, Sonnenschutz und Kopfbedeckung empfohlen, Frauen müssen in der Moschee Kopftuch tragen, Knie und Schultern bedeckt

### Dalyan-Delta: Natur hautnah erleben MAR 06

**Stationen:** ca. 1 h 30 Landschaftsfahrt per Bus nach Dalyan; von dort kurze Fahrt per Boot zum Schlammbad, ca. 30 min Zeit für ein Bad im „heilenden“ Schlamm; Weiterfahrt per Boot auf dem Dalyan, vorbei an den ca. 2500 Jahre alten Felsgräbern von Kynos bis zum weitläufigen Strand von Iztuzu, hier ca. 30 min Aufenthalt zum Baden und Entspannen; per Boot zurück nach Dalyan und anschließend per Bus zurück zum Schiff

Erwachsene: 49,95 Euro

Kinder: 29,95 Euro

Dauer: ca. 6 h 30

Unterwegs mit: Bus, Boot, zu Fuß

Mahlzeiten/Getränke: keine

Hinweise: Umkleidemöglichkeiten am Strand vorhanden

### Kleopatras Insel MAR 04

**Stationen:** ca. 30 min Bustransfer, Umstieg und ca. 30 min per Ausflugsboot zur Insel Cedrae, auch Kleopatra-Insel genannt; hier ca. 2 h 15 Aufenthalt mit Möglichkeit zum Schwimmen in einer feinsandigen Bucht und zum Besuch des Griechischen Theaters von Cedrae (ca. 10 min zu Fuß); per Boot und Bus zurück zur AIDA

Erwachsene: 42,50 Euro

Kinder: 29,95 Euro

Dauer: ca. 4 h 30

Unterwegs mit: Bus, Boot, zu Fuß

Mahlzeiten/Getränke: 1 Softdrink, kleiner Snack

Hinweise: Rauchverbot am Strand, Schuhe und Handtücher sind am Strand nicht erlaubt, Liegemöglichkeiten auf der Liegewiese hinter dem Strand

### Baden am Icmeler Beach MAR 05

**Stationen:** ca. 20 min Busfahrt zum Icmeler Beach; dort ca. 2 h 30 Aufenthalt am Strand; Rückfahrt

Erwachsene: 25,50 Euro

Kinder: 17,95 Euro

Dauer: ca. 3 h 30

Unterwegs mit: Bus

Mahlzeiten/Getränke: 1 Welcome-Drink

Hinweise: Liegestühle und Sonnenschirme inklusive, Umkleidemöglichkeiten vorhanden

### Transfer zum Baden & Schnorcheln MAR T01

**Stationen:** mit dem Bus zur Tauchbasis; naturbelassene Bucht lädt zum Verweilen ein; ausgiebig Zeit zum Baden und Relaxen im Schatten von Pinien

Erwachsene: 39,95 Euro      Kinder: 29,95 Euro  
 Dauer: ca. 5 h  
 Unterwegs mit: Bus  
 Hinweise: Liegen und Sonnenschirme inklusive

Übrigens – wir verleihen qualitativ hochwertige und desinfizierte **Schnorchelausrüstungen** zum Preis von 8 Euro pro Tag. Alternativ können Sie in der AIDA Tauchbasis auch Ihre eigene Maske mit Schnorchel sowie ein **Schnorchel-Shirt** käuflich erwerben! Fragen Sie Ihr Tauchteam.

### Geführter Schnorchelausflug MAR T05

**Stationen:** mit dem Bus zur Tauchbasis; ausführliche Einweisung in den Schnorchelsport durch einen AIDA Tauchlehrer; anschließend gemeinsam mit dem Tauchlehrer zum Schnorcheln; interessant strukturierte Riffe mit einer Vielzahl an Meerestbewohnern; sehr gute Schnorchelbedingungen; anschließend Zeit für einen weiteren Schnorcheltauchgang oder zum Baden und Relaxen an der grünen Küste

Erwachsene: 59,95 Euro      Kinder: 49,95 Euro  
 Dauer: ca. 5 h  
 Unterwegs mit: Bus  
 Hinweise: inkl. hochwertige Schnorchelleihhausrüstung von der AIDA Tauchbasis, inkl. Liegen und Sonnenschirme

### Mit dem Kajak zur Gokova Bay MAR T10


**Stationen:** mit dem Bus zur Tauchbasis; ausführliche Einweisung in den Kajaksport durch einen professionellen Kajak Guide; anschließend mit dem Kajak entlang der beeindruckenden ägäischen Küste; Stopp an der Gokova Bay, Zeit zum Baden und Schnorcheln; anschließend entlang der grünen Küste zurück zur Tauchbasis

Erwachsene: 69,95 Euro      Kinder: nein  
 Dauer: ca. 5 h  
 Unterwegs mit: Bus, Kajak  
 Hinweise: exklusive Gruppengröße, nur für Schwimmer

## Fahrradtouren


### Pinienwälder & Prächtige Aussicht MAR B01

**Stationen:** durch die Altstadt; vorbei an der Eski Cami, Basar, Markthalle und Amphitheater; durch den Stadtteil Armutalan; an der großzügigen Promenade entlang in den Nachbarort Icmeler; Aussichtspunkt über der Bucht von Icmeler; Badestopp am Gurup Beach, zurück an der Uferpromenade

Erwachsene: 49,95 Euro      Kinder: nein  
 Dauer: ca. 4 h 30      Länge: ca. 25 km  
 Typ: Soft Bikingtour  
 Mahlzeiten/Getränke: AIDA Trinkflasche,  
 Energy Pulver, Fitness Riegel 

### Bikers Dream MAR B02

**Stationen:** durch die Altstadt; vorbei an Eski Cami, Basar, Markthalle und Amphitheater; durch den Stadtteil Armutalan; Bergauffahrt über Waldwege auf 300 m; auf Schotterpisten bergab durch Pinienwälder; Bergauffahrt auf 250 m; Bergabfahrt auf Asphaltstraßen nach Icmeler; Badestopp am Gurup Beach; zurück an der Uferpromenade

Erwachsene: 49,95 Euro      Kinder: nein  
 Dauer: ca. 4 h 30      Länge: ca. 40 km  
 Typ: Aktiv Bikingtour  
 Mahlzeiten/Getränke: AIDA Trinkflasche,  
 Energy Pulver, Fitness Riegel 

## Golfausflüge

Golfausflüge sind in diesem Hafen nicht möglich.

Tauchausflüge finden Sie auf der nächsten Seite.



## Tauchausflüge

### Entdecken Sie die Unterwasserwelt: Schnuppertauchen im Meer

MAR T02

**Stationen:** Briefing und ausführliche Einweisung in den Tauchsport am Pool von AIDA; danach mit dem Bus zur Tauchbasis; Start des Tauchgangs vom Strand aus im klaren, ruhigen Wasser; Lebensraum seltener Meeresbewohner wie Octopoten und Sephias; beste Voraussetzungen für den ersten Tauchgang und eine traumhafte Kulisse; Tauchtiefe ca. 5–8 m; Tauchzeit ca. 30 min; anschließend Zeit zum Relaxen

Erwachsene: 89,95 Euro

Kinder: 89,95 Euro

Dauer: ca. 5 h

Unterwegs mit: Bus

Hinweise: Mindestalter 10 Jahre



### 2 Tauchgänge für zertifizierte Taucher

MAR T04

**Stationen:** mit dem Bus zur Tauchbasis; von dort aus mit dem geräumigen Tauchboot zu den schönsten Tauchspots im Golf von Marmaris; evtl. Sichtung von Amphoren; abwechslungsreich strukturierte Riffe beherbergen eine Vielzahl an Meeresbewohnern; sehr gute Tauchbedingungen und traumhaft schöne Bootsfahrt entlang der grünen Küste

Erwachsene: 99,95 Euro

Kinder: nein

Dauer: ca. 5 h

Unterwegs mit: Bus, Boot

Hinweise: Preisnachlass durch Tauchpaket möglich



## THIRA/SANTORIN

### Santorin wäre auch gemalt kaum schöner

Eine Inselgruppe direkt von der Postkarte. Aber nichts ist geschönt. Alles ist echt. Steilwände erheben sich 300 Meter hoch aus dem tiefblauen Ägäischen Meer. Blaue Kirchenkuppeln leuchten neben weißen Häuserquadern am Kraterrand. Im tief-schwarzen Lavagestein sind üppige Weinreben zu erkennen. Der Archipel **Santorin** besteht aus fünf Inseln. Alles Überreste eines gigantischen Vulkans, der vor 3600 Jahren so heftig ausbrach, dass danach nur noch eine Halbmondform des ursprünglichen Berges übrig blieb. Santorin ist damit bei Geschichtsspekulanten anerkannter Kandidat für das versunkene Atlantis. Selbst weit gereisten Weltenbummlern stockt bei der Schiffs-einfahrt in die Bucht von Santorin der Atem. Fast wie ein surrealistisches Gemälde muten die schroffen, in allen erdenklichen rotbraunen Tönen schimmernden Steilwände an, in denen sich die Straße vom Hafen in zahllosen Serpentinaufwinden hinauf bis zur Abbruchkante des ehemaligen Vulkans windet. Auf den schroffen, dunkelroten Klippen an der Westseite der Insel erinnern die Häuser an Schwalbennester, die an den Fels geklebt wurden. Hinter jeder Kurve erwarten Sie neue, atemberaubende Ausblicke auf die zerklüftete Insel. Die Ostseite dagegen gibt sich sanfter. Hier finden Sie die Terrassenfelder, auf denen der schmackhafte Wein der Insel gedeiht.

Die **Hauptstadt Thira** im Westen verzaubert mit ihren male- rischen Treppengässchen und verwinkelten Straßen, die den Kraterrücken emporsteigen. Einen Einblick in die Inselgeschichte erhalten Sie beim Besuch des **Prähistorischen Museums** von Thira. Hier spiegelt eine große Auswahl an Vasen, Amphoren und Terrakotta-Figuren die Kunst von der Prähistorie bis zur klassischen Antike wider. Auf den schroffen Steinklippen

ducken sich die Häuser dicht an den Fels. Überall laden Cafés und Restaurants zum Rasten und Genießen der fantastischen Ausichten ein. Der Blick von hier auf die **Caldera** ist unvergleichlich. So wird der beckenförmige Einbruchbereich genannt, der nach der explosiven Eruption des Vulkans entstanden ist. Der Weg per **Seilbahn** hinunter zum Hafen ist ein weiteres Erlebnis. Bei klarem Wetter können Sie am Horizont sogar die Berge der Insel Kreta sehen, die über 100 Kilometer entfernt ist. Eine exponierte Betrachtungsweise bietet sich vom **traditionellen Segelboot** aus. Gehen Sie an Bord und genießen Sie die Tour zur stillen **Nachbarinsel Thirassia** und zur pittoresken **Ammoudi-Bucht** unterhalb von **Oia**. In der **Armeni-Bucht** haben Sie den besten Blick, um die umwerfende Landschaft auf einem Foto festzuhalten.



Wieder auf der Straße gelangen Sie entlang der malerischen Inselküste am Ägäischen Meer zu einem weiteren Schatz auf Santorin, **Oia**. Dieses Dorf mit seinen traditionellen Gebäuden und Herrschaftshäusern gilt als eines der schönsten der Insel. Fast jeder kennt die fantastischen Bilder aus der Werbung und aus den Griechenland-Kalendern: schneeweiße Mauern, blaue Kuppeln, tiefblaues Meer und strahlendblauer Himmel. Die meisten dieser Traumfotos werden in Oia geschossen. Zwischen den weiß gekalkten Häusern und blau gestrichenen Fensterläden erleben Sie die Kykladenarchitektur in ihrer reinsten und schönsten Form. Während der Rast in einem **Weingut** können Sie sich nach der Tour durch die Produktionsstätten und das

kleine Weinmuseum den einen oder anderen **berühmten Tropfen der Insel** auf der Zunge zergehen lassen.

Aus der Zeit der verheerenden Piratenüberfälle kündigt der mit etwa 360 Metern am höchsten gelegene Ort der Insel – **Pyrgos**. Santorins „Penthouse“ hat aber noch einen weiteren Superlativ zu bieten: Es ist das älteste noch bewohnte Dorf, dass über viele Jahrhunderte auch Hauptort der Insel war. Wenn Sie sich von der zentralen Platia durch das Gewirr von schmalen Gässchen, Bogendurchgängen, Treppen, Würfelhäusern und tiefblauen Kirchenkuppeln auf den Weg nach oben machen, werden Sie vom ehemaligen Kastell aus mit einem herrlichen Rundblick über die Insel belohnt. Ein Besuch der byzantinischen **Kirche Panagia Episkopi** komplettiert die schönsten Griechenland-Eindrücke.

Tanz auf dem Vulkan gefällig? Diesem Abenteuer können Sie sich hier mit dem **Boot** nähern. In Form von **warmen Schwefelquellen** existieren auf der **Insel Palea Kameni** auch heute noch Überbleibsel der einstigen vulkanischen Aktivität. Auf der **Nachbarinsel Nea Kameni** finden Sie sogar den einzigen aktiven Vulkan der Ägäis. Nea Kameni heißt die „Neue Verbrannte“. Sie ist die jüngste Vulkaninsel des Santorin-Archipels und entstand über einen Zeitraum von mehr als 200 Jahren. Die derzeitigen Aktivitäten beschränken sich aber glücklicherweise auf den Austritt schwefelhaltiger Dämpfe. Wenn Sie statt Schwefel schnuppern lieber am Strand liegen möchten, können Sie sich zum bekannten **Kamari Beach** chauffieren lassen – Liegen und Sonnenschirme inklusive. Wellen werden alle paar Sekunden direkt an den Strand „geliefert“.

Santorin – sogar schöner als gemalt ...

## Daten & Fakten

**Größe:** Santorin (70 km<sup>2</sup>) ist die südlichste der 210 zu Griechenland gehörenden Kykladeninseln. Santorin hat gut 10.000 Einwohner und besteht aus insgesamt fünf Inseln (Thira, Thirassia, Nea Kameni, Palea Kameni und Aspronissi); nur zwei davon sind bewohnt.

**Klima:** Die Kykladen bieten fast regenlose Sommer. Es wird sehr heiß, doch der ständige Wind aus Nordost macht die Tageshitze erträglicher.

**Politik:** Griechenland ist eine parlamentarische Demokratie; Rhodos gehört als griechische Insel zur Europäischen Gemeinschaft.

**Sprache:** Dhimotiki (neugriechisch)

**Währung:** Euro

**Hinweis:** Bitte beachten Sie, dass die Ausflüge von uns lediglich vermittelt werden. Die Durchführung liegt in den Händen der örtlichen Agenturen. Diese sind als Veranstalter der Ausflüge Ihre Vertragspartner. Eine Liste der Ausflugsagenturen ist an Bord einsehbar.

## Ausflugsprogramm

### Typisch Santorin

STR 01

**Stationen:** von Athinios aus ca. 45 min Landschaftsfahrt nach Oia, ca. 1 h Freizeit in dem beschaulichen Ort; ca. 15 min Weiterfahrt zu einer Weinkellerei, Besuch und Weinprobe; ca. 15 min Busfahrt zur Hauptstadt Thira, beliebige Freizeit und individuell per Seilbahn und Tenderboot zurück zum Schiff

Erwachsene: 45,50 Euro

Kinder: 32,50 Euro

Dauer: ca. 4 h

Unterwegs mit: Bus, zu Fuß, Seilbahn

Mahlzeiten/Getränke: Weinprobe

Hinweise: inklusive Seilbahnticket

### Oia & Thira

STR 02

**Stationen:** von Athinios aus ca. 45 min Landschaftsfahrt nach Oia, ca. 1 h 30 Möglichkeit, die gemütlichen Gassen zu entdecken; ca. 30 min Busfahrt zur Hauptstadt Thira, kurze Erläuterung zum Ort und beliebige Freizeit; individuell per Seilbahn und Tenderboot zurück zum Schiff

Erwachsene: 43,50 Euro

Kinder: 29,95 Euro

Dauer: ca. 3 h 30

Unterwegs mit: Bus, zu Fuß, Seilbahn

Mahlzeiten/Getränke: keine

Hinweise: inklusive Seilbahnticket

### Das urige Santorin

STR 03

**Stationen:** von Athinios aus ca. 15 min Bustransfer nach Pyrgos, ca. 45 min Spaziergang durch das malerische Dorf; kurze Fahrt zum Besuch der byzantinischen Kirche Panagia Episkopi; ca. 15 min Busfahrt zur Hauptstadt Thira, Besuch des Prähistorischen Museums und beliebige Freizeit; individuell per Seilbahn und Tenderboot zurück zum Schiff

Erwachsene: 42,50 Euro

Kinder: 29,95 Euro

Dauer: ca. 3 h 30

Unterwegs mit: Bus, zu Fuß, Seilbahn

Mahlzeiten/Getränke: keine

Hinweise: inklusive Seilbahnticket

### Per Segelboot entlang der Küste



STR 06

**Stationen:** im Hafen von Thira Umstieg auf ein traditionelles Segel- und Motorboot; ca. 1 h 30 Bootsfahrt zur idyllischen Insel Thirassia mit kurzem Badestopp unterwegs; ca. 1 h Freizeit auf Thirassia; weiter per Boot entlang der interessanten Küste Santorins bis zum alten Hafen von Thira; Möglichkeit, private Freizeit in Thira zu verbringen oder mit dem Tenderboot zurück zum Schiff zu fahren

Erwachsene: 42,50 Euro

Kinder: 29,95 Euro

Dauer: ca. 3 h 30

Unterwegs mit: Boot, zu Fuß

Mahlzeiten/Getränke: keine

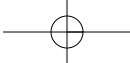
Hinweise: Durchführung und Segeln wetterabhängig, Getränke an Bord gegen Gebühr, Seilbahnticket nicht inklusive

### Wandern auf den Vulkan



STR 04

**Stationen:** von Athinios aus ca. 15 min Bootstransfer zur Vulkaninsel Nea Kameni, ca. 30 min Wanderung auf ansteigenden, sandigen Pfaden zum Kraterrand, dort Erholungspause mit einzigartiger Aussicht; ca. 15 min Abstieg; ca. 15 min per Boot nach Palea Kameni, ca. 30 min Zeit, vom Boot aus ein Bad in den warmen Thermalquellen zu nehmen; weiter per Boot zum



Hafen von Thira; Möglichkeit, private Freizeit in Thira zu verbringen oder mit dem Tenderboot zurück zum Schiff zu fahren

Erwachsene: 42,50 Euro                      Kinder: 29,95 Euro

Dauer: ca. 2 h 30

Unterwegs mit: Boot, zu Fuß

Mahlzeiten/Getränke: keine

Hinweise: Durchführung wetterabhängig, schwefelhaltige Thermalquellen, Seilbahnticket nicht inklusive, Sonnenschutz, Kopfbedeckung und Trinkwasser empfohlen

### Strandvergnügen am Kamari Beach STR 05

**Stationen:** von Athinios aus ca. 30 min Busfahrt zum Kamari Beach, ca. 2 h 30 Aufenthalt zum Baden und Entspannen am langen, dunklen Hauptstrand der Insel; ca. 15 min Busfahrt zur Hauptstadt Thira, beliebig Freizeit und individuell per Seilbahn und Tenderboot zurück zum Schiff

Erwachsene: 32,50 Euro                      Kinder: 22,50 Euro

Dauer: ca. 4 h

Unterwegs mit: Bus, Seilbahn

Mahlzeiten/Getränke: keine

Hinweise: Sonnenschirme und Liegen am Strand sowie Seilbahnticket inklusive, Wassersportmöglichkeiten gegen Gebühr, Bade- bzw. Strandschuhe empfehlenswert

### Bade- und Schnorcheltransfer mit dem Boot STR T01

**Stationen:** direkt von AIDA mit dem Boot zum Schnorcheln; nach Ankunft am Riff Erkundung von Nemos Reich; zerklüftete Rifflandschaften mit hervorragenden Sichtweiten, Lebensraum von Brassen, Barben und Makrelen; 1 Schnorchelstopp; Bootsausflug vor traumhafter Kulisse

Erwachsene: 39,95 Euro                      Kinder: nein

Dauer: ca. 2h 30

Unterwegs mit: Boot

Hinweise: inkl. hochwertige Schnorchelleihausrüstung von der AIDA Tauchbasis

### Geführter Schnorchelausflug STR T05

**Stationen:** direkt von AIDA mit dem Boot zu den Schnorchelriffen; ausführliche Einweisung in den Schnorchelsport durch einen AIDA Guide; zerklüftete Rifflandschaften mit hervorragenden Sichtweiten, Lebensraum von Brassen, Barben und Makrelen; 2 Schnorcheltauchgänge unter der Führung des AIDA Guides; Oberflächenpause an Bord des Tauchboots

Erwachsene: 59,95 Euro

Kinder: nein

Dauer: ca. 4 h

Unterwegs mit: Boot

Mahlzeiten/Getränke: Wasser

Hinweise: inkl. hochwertige Schnorchelleihausrüstung von der AIDA Tauchbasis

### Fahrradtouren

#### Bikers Paradise II STR B02

**Stationen:** Tondern nach Athinios; Serpentin-Anstieg von Null auf ca. 270 hm; Durchquerung von Pyrgos Richtung Profitis Ilias, einem 566 m hohen Berg; Abfahrt Richtung Thira; weiter an der Ostküste entlang Richtung Oia; dort Kaffee-Stopp; an der Westküste zurück über Thira zum Ausgangspunkt Athinios; Tender zurück Richtung AIDA

Erwachsene: 59,95 Euro


Kinder: nein

Dauer: ca. 7 h

Länge: ca. 55 km

Typ: Aktiv Bikingtour (ca. 1.300 hm gesamt)

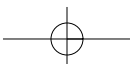
Mahlzeiten/Getränke: AIDA Trinkflasche,

Energy Pulver, Fitness Riegel 

### Golfausflüge

Auf Santorin gibt es keinen Golfplatz.

Tauchausflüge finden Sie auf der nächsten Seite.





## Tauchausflüge

### Entdecken Sie die Unterwasserwelt: Schnuppertauchen im Meer

STR T02

**Stationen:** ausführliche Einweisung und erste Unterwasseratemzüge im Pool von AIDA; danach mit dem Boot zum Tauchplatz; hervorragende Sichtbedingungen im warmen kristallklaren Wasser und eine abwechslungsreiche Unterwasserwelt mit einer Vielzahl an Riffbewohnern; Tauchtiefe ca. 5–8 m; Tauchzeit ca. 30 min; Möglichkeit eines Folgetauchgangs gegen Aufpreis

Erwachsene: 89,95 Euro

Kinder: nein

Dauer: ca. 5 h

Unterwegs mit: Boot

Mahlzeiten/Getränke: Wasser



### 2 Tauchgänge für zertifizierte Taucher

STR T04

**Stationen:** mit dem Boot zu den Tauchplätzen; zerklüftete Rifflandschaften mit traumhaften Sichtweiten, große Artenvielfalt an Riffbewohnern erwartet den Taucher; Oberflächenpause an Bord des Tauchbootes vor traumhafter Kulisse; bei günstigen Wetterbedingungen Wracktauchen

Erwachsene: 99,95 Euro

Kinder: nein

Dauer: ca. 4 h

Unterwegs mit: Boot

Mahlzeiten/Getränke: Wasser

Hinweise: Preisnachlass durch Tauchpaket möglich



## HERAKLION/KRETA

### Wiege Europas, von den Göttern geliebt

Herrliche Strände, hohe Bergketten, tiefe Schluchten und fruchtbare Landschaften. Dazu eine 4000 Jahre alte Geschichte. Und jede Menge Göttersagen. Die größte und felsigste Insel Griechenlands ist die mythologische Heimat eines „alten Bekannten aus dem Geschichtsunterricht“ – Minotaurus, halb Mensch und halb Stier. Wenn die Kreter von ihrem Land sprechen, dann schwingt auch heute noch eine gehörige Portion Stolz in ihren Stimmen. Für andere mag es die südlichste Insel Europas im Mittelmeer sein. Für die Kreter ist es eine eigene Welt, die ihnen alles gibt, was sie zum Leben brauchen. Mehr wäre Luxus. In den traditionsbewussten Bergdörfern soll es ältere Menschen geben, die in ihrem Leben noch nie das Meer gesehen haben. Diese Zufriedenheit mit dem eigenen Schicksal ist fast schon beneidenswert. Die Philosophie der Gelassenheit scheint hier tatsächlich gottgegeben zu sein. Und dazu noch 300 Sonnentage pro Jahr. Diesen Wert muss man sich erst einmal als Wetterkarte vor Augen führen ...

Kreta – die Wiege Europas. Aus archäologischer Sicht ist die Insel ein Leckerbissen. Denn nur fünf Kilometer von **Heraklion** entfernt liegt **Knossos**, die älteste Stadt Europas. Im Zentrum der **Minoischen Kultur** (2800 bis 900 v. Chr.) ist die von dem Engländer Sir Arthur Evans entdeckte **Palastanlage** zu bewundern – mit mehr als 1.200 Räumen, unzähligen Gängen und Treppen. Evans fantastische Funde führen den Betrachter auf eine abenteuerliche Zeitreise zu einer hoch entwickelten Kultur, die vor Tausenden von Jahren diese Insel bevölkert hatte. Dem Forscher wird von heutigen Archäologen oft vorgeworfen, bei seinen „Renovierungsarbeiten“ ein wenig zu weit gegangen zu sein – aber unserer Vorstellungsfähigkeit hat er an zentralen Stellen

wie dem **Thronsaal**, der **Halle der königlichen Garde** und dem **Wohnquartier der Königin** doch sehr auf die Sprünge geholfen. Übrigens: Im **unterirdischen Labyrinth** von Knossos wurde besagter Minotaurus gefangen gehalten. Die Fresken und Exponate in den Räumlichkeiten von Knossos sind durchweg Nachbildungen; die Originale befinden sich besser geschützt im Archäologischen Museum von Heraklion, in dem auch eindrucksvolle Funde aus den anderen Stadtstaaten Kretas, Phaestos und Zakros ausgestellt sind.



Bei vielen Besuchern gilt **Chania** als die schönste Stadt Kretas. Auf dem Weg dorthin kommt man am bekanntesten Klosterbauwerk der Insel vorbei, dem **Kloster von Arkadi**. Seinen Namen verdankt das in der venezianischen Periode gebaute, festungsgleiche Gebäude einem Mönch namens Arkadios, der hier bereits in byzantinischer Zeit gewirkt haben soll. Die engen, malerischen Gassen von **Chania** rund um den **Hafen** mit seinem **Leuchtturm** wurden liebevoll restauriert. Im gut erhaltenen **Altstadtviertel**, umgeben von venezianischen Stadtmauern, ist der ursprüngliche Charme der Stadt spürbar. Ein farbenfroher Klecks mit lautem Stimmengewirr ist die **Markthalle**, in der die typischen Produkte Kretas wie Raki, Käse, Thymianhonig, Olivenöl und Kräutertee angeboten werden. Die Rückfahrt führt über **Rethymnon**, eine stimmungsvolle und sympathische Kleinstadt, die ihren venezianisch-türkischen Ursprung nicht verleugnen kann. Moscheen und Minarette, enge Gassen und weite Plätze

machen einen **Spaziergang** durch die gut erhaltene **Altstadt** zu einem Erlebnis. Und die vielen Restaurants im alten venezianischen Hafen wetteifern mit viel versprechenden Düften um die Gunst der Gäste.

**Agios Nikolaos**, die Hauptstadt des Bezirks Lassithi, ist ein malerischer und beliebter Ferienort an der Mirabelo-Bucht. Die Hafengegend pulsiert von Leben, und die Restaurants und Cafés bieten eine kosmopolitische Atmosphäre. Der hübsche runde See Voulismeni in der Stadtmitte ist durch einen Kanal aus dem Jahr 1870 mit dem Hafen verbunden. Die Mythologie erzählt, dass die Göttin Athene hier badete. Heute macht man sich hier nicht mehr nass, sondern sitzt lieber in den gemütlichen Tavernen am Seeufer. Das südwestlich von Agios Nikolaos liegende **Kritis** ist bekannt für seine Webarbeiten. Das traditionelle Dorf mit seinen romantischen Kopfsteinpflastergassen zeigt noch das typische kretische Landleben – mit Ziegen auf der Straße, Knoblauchbündeln im Fensterrahmen und einer freundlichen Bevölkerung in farbenfroher Trachtenkleidung. Ebenfalls landesüblich geht es im Museumsdörfchen **Arolithos** zu, dessen Gebäude ausnahmslos nach überlieferter Baukunst errichtet wurden. Kunstgewerbe und lokale kulinarische Spezialitäten locken den Besucher ...

Oder doch lieber Strand-Fun pur? In der Nähe des Fischerdorfes Hersonissos liegt das **Creta Maris Beach Hotel**. Hier findet der Sonnenanbeter klares, blaues Wasser und einen feinen Sandstrand zum Relaxen. Und natürlich alle sonstigen Annehmlichkeiten, die man zum gepflegten Faulenzen so braucht.

Kreta – die Götter wussten, wo Urlauben am schönsten ist!

## Daten & Fakten

**Größe:** Kreta (500.000 Einwohner) ist die viertgrößte Insel im Mittelmeer und gehört zu Griechenland. Die Länge der Insel beträgt 260 Kilometer, die Breite zwischen 15 und 65 Kilometer. Hauptstadt ist Heraklion mit ca. 140.000 Einwohnern.

**Klima:** Mildes, mediterranes Klima im Norden, kontinentales Klima im Landesinneren und subtropisches Klima an der Südküste. Die durchschnittlichen Temperaturen liegen bei ca. 14 °C im Januar, 20 °C im April, 27 °C im Juni, 29 °C im August und 20 °C im November.

**Politik:** Griechenland ist seit 1973 eine parlamentarische Republik mit einem Einkammerparlament und Mitglied der EU.

**Sprache:** Dhimotiki (neugriechisch)

**Währung:** Euro

**Hinweis:** Bitte beachten Sie, dass die Ausflüge von uns lediglich vermittelt werden. Die Durchführung liegt in den Händen der örtlichen Agenturen. Diese sind als Veranstalter der Ausflüge Ihre Vertragspartner. Eine Liste der Ausflugsagenturen ist an Bord einsehbar.

## Ausflugsprogramm

### Die Perlen der Küste



HER 02

**Stationen:** ca. 1 h Busfahrt nach Arkadi; ca. 30 min Besuch der festungsartigen Klosteranlage; anschließend ca. 1 h 30 Fahrt nach Chania; Bummel durch die Markthalle und die engen, malerischen Altstadtgassen, vorbei am venezianischen Leuchtturm und anderen Sehenswürdigkeiten der Stadt; anschließend Mittagessen und etwas Freizeit in Chania, Aufenthalt insgesamt ca. 2 h 30; Weiterfahrt nach Rethymnon; dort ca. 1 h geführter Spaziergang durch die türkisch und venezianisch geprägte Stadt; ca. 1 h Rückfahrt zum Hafen

Erwachsene: 75,50 Euro

Kinder: 52,50 Euro

Dauer: ca. 9 h 15

Unterwegs mit: Bus, zu Fuß

Mahlzeiten/Getränke: Mittagessen und Getränke

### Dörfer, Städte & Paläste



HER 04

**Stationen:** ca. 30 min Busfahrt nach Knossos; ca. 1 h 45 Besichtigung der berühmten Ausgrabungen; ca. 1 h 15 Fahrt nach Kritsa, ca. 45 min Aufenthalt in dem malerischen, traditionsreichen Bergdorf; ca. 30 min Weiterfahrt in das reizvolle Städtchen Agios Nikolaos, dort ca. 1 h Mittagessen und anschließend ca. 1 h Freizeit; ca. 1 h 15 Rückfahrt zum Schiff

Erwachsene: 79,95 Euro

Kinder: 55,50 Euro

Dauer: ca. 8 h

Unterwegs mit: Bus, zu Fuß

Mahlzeiten/Getränke: Mittagessen und Getränke

Hinweise: Sonnenschutz, Kopfbedeckung und Trinkwasser empfohlen

### Knossos & Heraklion



HER 01

**Stationen:** ca. 30 min Busfahrt nach Knossos; ca. 1 h 30 geführter Rundgang durch die Ausgrabungsstätte mit dem zum Teil wieder aufgebauten Königspalast; per Bus nach Heraklion, ca. 1 h 15 Aufenthalt mit kurzem Spaziergang und Freizeit; Rückfahrt zum Schiff

Erwachsene: 44,50 Euro

Kinder: 29,95 Euro

Dauer: ca. 4 h 15

Mahlzeiten/Getränke: keine

Unterwegs mit: Bus, zu Fuß

Hinweise: Sonnenschutz, Kopfbedeckung, feste Schuhe und Trinkwasser empfohlen

### Knossos & Arolithos



HER 05

**Stationen:** ca. 30 min Busfahrt nach Knossos; ca. 1 h 30 Besichtigung der berühmten Ausgrabungen; ca. 30 min Fahrt in das traditionelle Dorf Arolithos, Besuch des Museums für Geschichte und Kunst, anschließend Freizeit zum Bummeln durch die urigen Gassen, in denen typische Handwerkskünste dargeboten werden; ca. 45 min Rückfahrt zum Schiff

Erwachsene: 45,50 Euro

Kinder: 32,50 Euro

Dauer: ca. 4 h 45

Unterwegs mit: Bus, zu Fuß

Mahlzeiten/Getränke: keine

Hinweise: Sonnenschutz, Kopfbedeckung und Trinkwasser empfohlen

## „Pack die Badehose ein ...“



HER 03

**Stationen:** ca. 30 min Bustransfer zum Creta Maris Beach Hotel, ca. 3 h Aufenthalt am Strand zum Relaxen und Baden; Rückfahrt

Erwachsene: 34,50 Euro

Kinder: 19,95 Euro

Dauer: ca. 4 h

Unterwegs mit: Bus

Mahlzeiten/Getränke: keine

Hinweise: Durchführung wetterabhängig, Liegen und Sonnenschirme inklusive, Umkleidemöglichkeiten vorhanden

### Baden & Schnorcheln am „Nana Beach Resort“



HER T01

**Stationen:** mit dem Bus direkt zum Nana Beach Resort; hervorragende Möglichkeit, den ganzen Tag Sonne und Meer zu genießen; gepflegte Atmosphäre; Entdeckung zahlreicher Fischschwärme und Oktopoten beim Schnorcheln am Privatstrand

Erwachsene: 39,95 Euro

Kinder: 39,95 Euro

Dauer: 7–8 h

Unterwegs mit: Bus

Mahlzeiten/Getränke: keine

### Geführter Schnorchelausflug am „Nana Beach Resort“



HER T05

**Stationen:** mit dem Bus direkt zum Nana Beach Resort; vor Ort ausführliche Einweisung in den Schnorchelsport; anschließend schnorcheln unter der Führung eines AIDA Guides; kleines Felsriff bietet Lebensraum für Mönchsfische, Brassenschwärme und diverse Krebsarten; mögliche Sichtung von Oktopoten; danach Zeit zum Baden, Sonnen und Relaxen am Resort eigenen Beach

Erwachsene: 59,95 Euro

Kinder: 39,95 Euro

Dauer: 7–8 h

Unterwegs mit: Bus

Mahlzeiten/Getränke: keine

Hinweise: hochwertige Schnorchelausrüstung von der AIDA Tauchbasis inklusive

Übrigens – wir verleihen qualitativ hochwertige und desinfizierte **Schnorchelausrüstungen** zum Preis von 8 Euro pro Tag. Alternativ können Sie in der AIDA Tauchbasis auch Ihre eigene Maske mit Schnorchel sowie ein **Schnorchel-Shirt** käuflich erwerben! Fragen Sie Ihr Tauchteam.



## Fahrradtouren

### Highlights von Heraklion



HER B01

**Stationen:** große Stadtrundfahrt; vorbei am venezianischen Hafen, Kastell Kules; entlang der venezianischen Stadtmauer Besichtigung von Agios Titos, Morozini-Brunnen, Agia Ekaterini, Platia Eleftherias, Bembo-Brunnen; stetig bergauf Richtung Süden; vorbei am Palast von Knossos; Stopp in einer typisch griechischen Taverne, Panoramaabfahrt zum Strand (eventuell Badestopp); zurück nach Heraklion

Erwachsene: 59,95 Euro

Kinder: nein

Dauer: ca. 5 h 30

Länge: ca. 35 km

Typ: Soft/Aktiv Bikingtour

Mahlzeiten/Getränke: AIDA Trinkflasche, Energy Pulver, Fitness Riegel



### 4000-Seelen-Dorf Archanes



HER B02

**Stationen:** entlang der venezianischen Stadtmauer; vorbei an den Ausgrabungsstätten von Knossos; Stopp im 4000-Seelen-Dorf Archanes; durch Weingärten und Olivenhaine; lange Bergabfahrt zum Strand (eventuell Badestopp); kleine Stadtrundfahrt (Agios Titos, Morozini-Brunnen, Kastell Kules u. a.)

Erwachsene: 59,95 Euro

Kinder: nein

Dauer: ca. 5 h

Länge: ca. 45 km

Typ: Aktiv Bikingtour

Mahlzeiten/Getränke: AIDA Trinkflasche, Energy Drink, Fitness Riegel



Das Golf- und Tauchprogramm finden Sie auf den nächsten Seiten.



## Golfausflüge

### Kreta Golf Club

HER G01

**Beschreibung:** einer der wenigen 18 Loch Plätze Griechenlands, und ein Highlight dazu; 6.430 m langer Par 71 Meisterschaftsplatz; im Juli 2003 eröffnet und einer der wenigen Wüstenparcours Europas; von der PGA Design Consulting entworfene Wasserlandschaft integriert sich perfekt in die Naturlandschaft und charakterisiert den einzigartigen Stil; leichte Brise vom Meer bringt die nötige Frische im Sommer, inkl. Golf Cart

Erwachsene: 145 Euro

Kinder: 115 Euro

Dauer: ca. 6 h 30

Min. Hcp.: Damen: 36, Herren: 28

Hinweise: keine Hardspikes; Dress Code:

Kragenshirt und Knie bedeckende Hosen

Leistungen: Transfer zum Golfclub und zurück, Greenfee, Golf Cart, Leihschläger (Komplettsatz oder Halbsatz), Betreuung durch den AIDA Golf-Lehrer



### Für Einsteiger: Schnuppergolfen

HER G02

**Beschreibung:** erstes Golfplatzfeeling bei einem zweistündigen Schnuppergolfkurs mit dem AIDA Golf-Lehrer; kurze Theorie-Runde; danach Einweisung in den Golfschwung im kurzen und langen Spiel auf der Driving Range und den Übungseinrichtungen, nach dem Unterricht Freizeit zum Üben auf der Range oder Entspannen im Clubhaus; ideal für Neulinge und Anfänger; Hin- und Rücktransfer zusammen mit dem Ausflug HER G01

Erwachsene: 75,50 Euro

Kinder: 75,50 Euro

Dauer: ca. 6 h 30

Hinweise: keine Hardspikes; Dress Code:

Kragenshirt und Knie bedeckende Hosen

Leistungen: Transfer zum Golfclub und zurück, Fee für Driving Range, Übungsanlagen und Bälle, Leihschläger (Komplettsatz oder Halbsatz), Betreuung durch den AIDA Golf-Lehrer



## Tauchausflüge

### Entdecken Sie die Unterwasserwelt: Schnuppertauchen im Meer

HER T02

**Stationen:** mit dem Bus direkt zum Nana Beach Resort; dort ausführliches Briefing und Einweisung in den Tauchsport; Schnuppertauchgang direkt vom Strand aus, optimale Bedingungen, um beim ersten Tauchgang zahlreiche Fischschwärme und Oktopoten zu entdecken; evtl. zweiter Tauchgang gegen Aufpreis; Tauchtiefe ca. 5–8 m; Tauchzeit ca. 30 min

Erwachsene: 89,95 Euro

Kinder: nein

Dauer: 7–8 h

Unterwegs mit: Bus



### 2 Tauchgänge für zertifizierte Taucher

HER T04

**Stationen:** mit dem Bus direkt zum Nana Beach Resort; dort ausführliches Briefing; anschließend mit dem Tauchboot zu den schönsten Tauchgebieten Kretas, azurblaues Wasser mit hervorragenden Sichtweiten sowie eine abwechslungsreiche Artenvielfalt erwarten den Taucher; Tauchgebiet bestens geeignet für alle Level

Erwachsene: 99,95 Euro


Kinder: nein

Dauer: 7–8 h

Unterwegs mit: Bus, Boot

Hinweise: Preisnachlass durch Tauchpaket möglich





## KAIRO/PORT SAID/ÄGYPTEN

### Viele Wege führen zu den Pyramiden

Woran denken Sie zuerst, wenn Sie das Wort „Ägypten“ hören? An die Lebensader namens Nil? Die größte Hauptstadt der arabischen Welt, Kairo City? Die endlose Wüste? Die geduldigen Kamele? Wir wollen es ja nicht auf die Spitze treiben ... Aber natürlich hat (fast) jeder sofort die **Pyramiden** vor Augen! Ist ja auch verständlich, wohl kaum ein so altes, von Menschenhand geschaffenes Bauwerk ist beeindruckender. Sei es wegen der schieren Größe. Oder wegen der vielen unbeantworteten Fragen zu dessen Entstehung und Bedeutung. Rätselraten seit Menschengedenken. Ein „Fluch“ ist mit den 4.500 Jahre alten Tetraedern jedenfalls garantiert verbunden: Man muss sie mal gesehen haben. Zum Glück ist Giseh nur 180 Busminuten von Port Said entfernt. Und die 8-Millionen-Metropole Kairo ist auch ziemlich nahe liegend. Ägypten war nie (be)greifbarer als jetzt ...

**El-Qahira**, die „Siegreiche“, ist die größte Stadt der arabischen Welt. Heute mischen sich hier Minarette und Palmen, Jugendstilvillen und Neonreklamen. In **Kairo** geht man zwangsläufig mit dem Leben auf Tuchfühlung – 37.000 Menschen pro Quadratkilometer sorgen dafür. Und für den allzeit strömenden Verkehr gilt: Wer hupt, hat Vorfahrt! Das **Ägyptische Nationalmuseum** besitzt die größte und bedeutendste Sammlung pharaonischer und byzantinischer Kunst. Kult- und Gebrauchsgegenstände aus fünf Jahrtausenden sind hier ausgestellt. Weltbekannt ist der **Schatz des Tutanchamun** mit der massiven Goldmaske des Pharaos und anderen wertvollen Stücken aus der 1922 im Tal der Könige entdeckten Grabkammer. Staunen Sie ruhig mal mit offenem Mund.

Religion ist, wenn man an den Frieden glaubt. In der pulsierenden **Hauptstadt Kairo** mit ihrer erstaunlichen Vielfalt an Kultur

existiert ein einvernehmliches Nebeneinander unterschiedlicher Religionsgemeinschaften. Mehr als 1.000 Moscheen befinden sich hier. Zu den schönsten zählt die **Alabaster-Moschee**, die innerhalb der **Zitadelle von Saladin** liegt. Sie wurde in der ersten Hälfte des 19. Jahrhunderts detailgenau der Ottoman-Moschee von Istanbul nachempfunden. Die silbernen Kuppeln und die Marmor- und Alabaster-Dekorationen faszinieren jeden Besucher. Das Kairo des Mittelalters erleben Sie im **Khan-El-Khalili-Basar**, einem Labyrinth enger, bevölkerter Gassen. Leder- und Messingwaren sowie handgeschneiderte Kleider neben duftenden Gewürzständen und überall feilschende Händler und Kunden. Das Wunder ist: Am Ende hat jeder ein Geschäft gemacht. Zwei wunderschöne **Privathäuser** aus dem 16. und 17. Jahrhundert repräsentieren sowohl von außen als auch von innen den **osmanischen Architektur- und Lebensstil**. Der britische Armeeeoffizier **Gayer Anderson** fand sein Zuhause in diesen Gebäuden, die heute als **Museum** nach ihm benannt sind. Nicht verpassen sollten Sie die **Ibn-Touloun-Moschee** aus dem Jahr 876 n. Chr. Sie erschließt sich vielleicht nicht auf den ersten Blick, doch ihre grandiose Schlichtheit und die Klarheit ihrer Ornamente macht sie zu einer der schönsten Moscheen dieser Stadt.

Ob Sie Kairo per **Bus** entdecken oder mit der **Felucca** – einem traditionellen Segelboot – eine **Fahrt auf dem Nil** mit Mittagessen an Bord unternehmen: Am Ende haben alle doch nur



ein Ziel. Das einzige der sieben Weltwunder der Antike, das heute noch existiert: die **Pyramiden von Giseh**. Die größte mit 146 Metern Höhe ist die **Cheops-Pyramide**. Nach Angaben des griechischen Historikers Herodot arbeiteten 100.000 Menschen mehr als 20 Jahre lang an diesem Grabmal – für einen einzigen Herrscher! Und gleich daneben das Wahrzeichen Ägyptens schlechthin: Der majestätische **Sphinx** mit seinem unergründlichen Gesichtsausdruck, der sich ohne Schminke gut gehalten hat, obwohl ihm im Laufe der Jahrhunderte zahlreiche Schäden zugefügt wurden. Besonders durch die Mamelucken, die den Kopf des Sphinx als Übungsziel für ihre Kanonen benutzten. Kulturbanausen!

Darf es noch ein bisschen älter sein? Nur wenige Kilometer von Giseh entfernt liegt **Memphis**, erste Hauptstadt Ägyptens in der Antike. Die Ruinen des **Ptah-Tempels** sowie die umgestürzte **Riesenstatue** von König Ramses II. vermitteln einen bleibenden Eindruck von der Ingenieurkunst vor 5000 Jahren. Der **Alabaster-Sphinx** von König Amenophis II. verzaubert jedes Mal aufs Neue. Bereits während der 1. Dynastie wurden in der Ebene von **Sakkara** Gräber errichtet. Heute ist der älteste Friedhof Ägyptens ein einziges Freilichtmuseum. Die **Stufenpyramide** von König Djoser (3. Dynastie) ist die älteste der Welt.

Kultur können Sie auch mit „Action satt“ verbinden: erst eine wüste Wüstentour per **Jeep**, dann mit der **Kamel-Karawane** durchs Sandmeer. Vorher Giseh, nachher Sakkara. Alles an einem Tag! Wenn Sie das Weltwunder links liegen lassen wollen, können Sie sich ja in aller Ruhe in der **Pferdekutsche** durch **Port Said** fahren lassen. Die Pyramiden stehen garantiert noch länger ...

## Daten & Fakten

**Größe:** Die Arabische Republik Ägypten hat eine Fläche von 997.739 km<sup>2</sup>. Davon sind jedoch nur 6 % bewohnt. Der größte Teil der 75 Millionen Ägypter lebt im Nil-Delta. Hauptstadt ist Kairo mit ca. 8 Millionen Einwohnern. Port Said (ca. 2 Millionen Einwohner) ist neben Alexandria und Suez der wichtigste Hafen des Landes.

**Klima:** Das Nil-Delta und die Mittelmeerküste gehören zur mediterranen Klimazone mit milden Wintern und gelegentlichen Regenfällen sowie heißen, trockenen Sommern. Maximaltemperaturen in Kairo: Januar 19 °C, April 28 °C, Juli 35 °C und Oktober 30 °C. In den Nächten kühlt es deutlich ab.

**Politik:** Ägypten ist seit September 1971 eine präsidentiale Republik mit einer Landesverfassung.

**Sprache:** Amtssprache ist Arabisch. Eine weitere Sprache ist Englisch als Bildungs- und Handelssprache.

**Währung:** Das Ägyptische Pfund (£) unterteilt sich in 100 Piaster, 1 £ entspricht ca. 0,13 Euro.

**Hinweis:** Bitte beachten Sie, dass die Ausflüge von uns lediglich vermittelt werden. Die Durchführung liegt in den Händen der örtlichen Agenturen. Diese sind als Veranstalter der Ausflüge Ihre Vertragspartner. Eine Liste der Ausflugsagenturen ist an Bord einsehbar.

## Ausflugsprogramm

### Kairo, Nil & Pyramiden



PSD 04

**Stationen:** ca. 3 h Fahrt nach Kairo; Besichtigung der Alabaster-Moschee auf der Zitadelle von Saladin; danach ca. 1 h 30 Nilkreuzfahrt mit Mittagessen und Folklore Darbietung; anschließend mit dem Bus zu den Pyramiden von Giseh, Fotostopp am westlichen Plateau; weiter zum Sphinx; vor der Rückfahrt ca. 45 min Aufenthalt mit Demonstration im Papyrus-Institut, hier Kauf von Souvenirs möglich; Rückfahrt zum Schiff

Erwachsene: 107 Euro

Kinder: 69,95 Euro

Dauer: ca. 12 h 15

Unterwegs mit: Bus, Boot, zu Fuß

Mahlzeiten/Getränke: Mittagessen

Hinweise: Softdrinks im Bus gegen Bezahlung, Knie und Schultern in der Moschee bedeckt, Innenbesichtigung der Pyramiden exklusive

### Kairo klassisch



PSD 01

**Stationen:** ca. 3 h Busfahrt nach Kairo; ca. 1 h 45 Besuch des Ägyptischen Nationalmuseums; Mittagessen in einem Vier-Sterne-Hotel; danach per Bus zu den Pyramiden von Giseh (Außenbesichtigung), Fotostopp am westlichen Plateau, weiter zum Sphinx; vor der Rückfahrt ca. 40 min Aufenthalt mit Demonstration im Papyrus-Institut, hier Kauf von Souvenirs möglich

Erwachsene: 107 Euro                      Kinder: 69,95 Euro

Dauer: ca. 12 h 30

Unterwegs mit: Bus, zu Fuß

Mahlzeiten/Getränke: Mittagessen

Hinweise: Softdrinks im Bus gegen Bezahlung, im Archäologischen Museum keine Foto- oder Filmerlaubnis, Innenbesichtigung der Pyramiden exklusive

### Kamele, Jeeps & Pyramiden



PSD 03

**Stationen:** ca. 3 h Busfahrt nach Kairo; dort Besichtigung der Pyramiden von Giseh; Fotostopp am westlichen Plateau; weiter zum Sphinx; Fahrt zum Sakkara-Country-Club, ca. 30 min Spritztour mit Jeeps in die Wüste; dort ca. 30 min Kamelritt; Mittagessen im Sakkara-Country-Club; danach Außenbesichtigung der Stufen-Pyramide König Djosers; vor der Rückfahrt ca. 45 min Aufenthalt und Demonstration im Papyrus-Institut, hier Kauf von Souvenirs möglich; Rückfahrt zum Schiff

Erwachsene: 135 Euro

Kinder: nein

Dauer: ca. 13 h

Unterwegs mit: Bus, Jeep, Kamel, zu Fuß

Mahlzeiten/Getränke: Mittagessen

Hinweise: Softdrinks im Bus gegen Bezahlung, Reihenfolge der Stationen variabel, Innenbesichtigung der Pyramiden exklusive

### Ägyptens Ursprung



PSD 02

**Stationen:** ca. 3 h 30 Fahrt nach Sakkara, dort Außenbesichtigung der Stufen-Pyramide König Djosers, Innenbesichtigung eines der Mastabas-Gräber; Weiterfahrt nach Memphis, der ersten Hauptstadt Ägyptens; Besichtigung der Reste des Ptah-Tempels, der Statue König Ramses II. und des Alabaster-Sphinx; anschließend Mittagessen im Vier-Sterne-Hotel, mit dem Bus weiter zu den Pyramiden von Giseh (Außenbesichtigung), Fotostopp am westlichen Plateau; weiter zum Sphinx; vor der Rückfahrt ca. 45 min Aufenthalt und Demonstration im Papyrus-Institut, hier Kauf von Souvenirs möglich; Rückfahrt zum Schiff

Erwachsene: 109 Euro

Kinder: 72,50 Euro

Dauer: ca. 13 h

Unterwegs mit: Bus, zu Fuß

Mahlzeiten/Getränke: Mittagessen

Hinweise: Softdrinks im Bus gegen Bezahlung, Blitzlicht im Mastaba-Grab nicht erlaubt, Innenbesichtigung der Pyramiden exklusive

### Kairo gestern & heute



PSD 05

**Stationen:** ca. 3 h Busfahrt nach Kairo zum Khan-El-Khalili-Basar, ca. 45 min Freizeit zum Bummeln; Weiterfahrt und ca. 45 min Besuch des Gayer-Anderson-Museums; danach Besichtigung der Ibn-Touloun-Moschee; anschließend ca. 1 h Fahrt auf einer Felucca auf dem Nil, Mittagessen an Bord; im Anschluss zu den Pyramiden von Giseh, Fotostopp am westlichen Plateau und weiter zum Sphinx; vor der Rückfahrt zum Schiff ca. 30 min Aufenthalt mit Demonstration in einem Papyrus-Institut, hier Kauf von Souvenirs möglich, Rückfahrt zum Schiff

Erwachsene: 99,95 Euro

Kinder: 69,95 Euro

Dauer: ca. 13 h

Unterwegs mit: Bus, Boot, zu Fuß

Mahlzeiten/Getränke: Mittagessen

Hinweise: Softdrinks im Bus gegen Bezahlung; während der Bootsfahrt begrenzt Schattenplätze vorhanden; Schultern und Knie in der Moschee bedeckt, Innenbesichtigung der Pyramiden exklusive

### Port Said per Pferdekutsche entdecken

PSD 06

**Stationen:** Fahrt mit der Pferdekutsche zum Militär-Museum, ca. 30 min Besichtigung; danach Kutschfahrt durch die Stadt entlang der Sehenswürdigkeiten mit Innenbesichtigung einer Kathedrale, zurück zum Schiff

Erwachsene: 37,95 Euro

Kinder: 27,95 Euro

Dauer: ca. 3 h

Unterwegs mit: Pferdekutsche

Mahlzeiten/Getränke: keine

Hinweise: Kutscher spricht kein Deutsch, evtl. Gebühren für Kamera und Video

Einen Bike Ausflug finden Sie auf der nächsten Seite.



## Fahrradtouren

### Highlights von Port Said

PSD B03

**Stationen:** große Stadtrundfahrt vorbei an der Suez Canal Authority, Militärmuseum und Nationalmuseum; über die Einkaufspromenade; durch die Basarstraßen Sharia Palestine, Sharia Gumhuriyya und El Nada; mit der Fähre evtl. nach Port Fuad (Schlaf- und Wohnstadt); Fotostopp an der Middan-Moschee

Erwachsene: 34,50 Euro

Kinder: nein

Dauer: ca. 2 h 30

Länge: ca. 20 km

Typ: Schnupper Bikingtour

Mahlzeiten/Getränke: AIDA Trinkflasche




## Golfausflüge

In diesem Hafen ist Golfen nicht möglich.



## Tauchausflüge

In diesem Hafen sind keine Tauchausflüge möglich.



## LIMASSOL/ZYPERN

Hier ging sogar die Liebesgöttin an Land

Der Sage nach soll **Aphrodite**, die Göttin der Liebe, in der Nähe von **Paphos** den sanften Wogen des Meeres entstieg sein. Heute sind an den Stränden eher die Meeresschildkröten zu Hause. Göttliche Plätzchen findet aber auch der irdische Zypernurlauber; irgendwo zwischen den Orangen- und Zitronenbäumen oder im schattigen alten Olivenhain eines malerischen Bergdorfes.

Willkommen auf der Insel – kleine Zeitreise durch die Jahrhunderte gefällig? Westlich von **Limassol** finden Sie das **Heiligtum des Apollon Hylates**, der als der Beschützer des vor Christi Geburt gegründeten **Stadtstaates Kourion** galt. Ein Teil des immerhin fast 1200 Jahre lang genutzten Tempels mit seiner stolzen Säulenreihe wurde renoviert. Nicht weit von hier liegt das eigentliche Stadtkönigreich Kourion: Auf der Bühne des imposanten **griechisch-römischen Theaters** werden heute wieder Vorführungen gegeben. Das **Haus des Eustolios** war zu frühchristlicher Zeit ein öffentliches Erholungszentrum – mit Bäderkomplex und wunderschönen Mosaiken. Die **Burg von Kolossi** versetzt Sie hingegen in die Zeit des Mittelalters. Die Festung diente dem Templerorden zunächst als Sitz der Bezirksverwaltung, 1291 wurde sie zum Hauptquartier des **Johanniterordens**. Die **Königsgräber** in der Stadt **Paphos** gehen zurück auf die Frühzeit vor Christus und wurden direkt aus dem harten Felsen gehauen. Teilweise stützen dorische Säulen und Pfeiler die Decken ab. Näher zum Meer hin befindet sich die **Paulussäule**, an die der Apostel nach seiner Predigt gebunden wurde und 39 Peitschenhiebe erhalten haben soll. Am **Hafen** steht ein von den Türken errichtetes kleines Fort. Die berühmteste Sehenswürdigkeit in Paphos ist das römische **Haus des Dionysos**. Die wundervollen **Mosaik**e verzaubern jeden Besucher. Die quirlige

Gegenwart hat Sie wieder bei einem **Spaziergang** durch das lebhaftes **Zentrum von Limassol** mit seinem bunten **Markt**.

Wenn Sie mehr am heutigen Leben von Zyperns Landbevölkerung interessiert sind, sollten Sie **Omodhos** in der bekannten **Weinregion Krassochooria** als Ziel wählen. Es ist eines der schönsten Dörfer Zyperns. Hier dreht sich alles um den Rebsaft. Im „**Kafeneon**“ auf dem Dorfplatz ist guter Geschmack gefragt: Welcher Tropfen der Region mundet am besten? Im hübschen **Dörfchen Monagri** erleben Sie typische Architektur; die kleine **Dorfkirche** gehört zu den schönsten ihrer Art auf der Insel.



Die letzte geteilte **Hauptstadt** der Welt liegt im Zentrum der flachen Mesaória-Ebene. Den Kern des griechischen **Nikosias** bildet die liebevoll restaurierte **Altstadt Laiki Geitonia**, die von einer fast fünf Kilometer langen, venezianischen Mauer umgeben ist. Enge Gassen, schöne Häuser, viele Handwerksläden und gemütliche Tavernen prägen das Bild. Zu Fuß gelangen Sie in den türkischen Teil der Stadt mit der **Selimiye-Moschee**. Im 13. Jahrhundert als Kathedrale erbaut, wandelten die Türken sie 1570 jedoch in eine Moschee um und hatten dabei ein Problem: Das Gotteshaus war nicht Richtung Mekka ausgerichtet. So wurden Gebetsnischen und die Kanzel einfach schräg eingebaut. Aus der Zeit der reisenden Händler stammt noch die große **Karawanserei Büyü Han**. Das zweistöckige Gebäude aus dem Jahre 1572 bot unten den Tieren und oben den Kaufleuten Herberge.

**Larnaca** wird nicht umsonst die Stadt der Palmen genannt. Der Spaziergang durch das lebhaftes Zentrum führt zur **Kirche des Heiligen Lazarus**. Die prächtige Kirche wurde im 17. Jahrhundert getreu der Pläne aus dem 9. Jahrhundert restauriert und gilt deshalb als eines der schönsten Beispiele byzantinischer Architektur. Vorbei am nahe gelegenen **Salzsee** gelangen Sie zur **Moschee Hala-Sultan-Tekke**. Das Heiligtum wurde 1816 über dem Grab einer Verwandten des Propheten Mohammed erbaut und ist daher eine bedeutende islamische Wallfahrtsstätte. In der berühmten **Angeloktisti-Kirche** in **Kiti** können Sie herrliche Marienmosaiken, die ältesten des Landes, bewundern. Das Dorf **Lefkara** ist berühmt für seine Stickereien, Spitzen und Silberarbeiten. Sogar Leonardo da Vinci soll hier eine Altardecke für den Mailänder Dom bestellt haben.

Zypern auf die lässige Art: mit dem spritzigen **Taiti-Katamaran**, der mit drei Sonnendecks, aber auch reichlich Schattenplätzen aufwartet zu einem unvergesslichen Segeltag. Schwimmen, schnorcheln und relaxen – Urlaub ist angesagt. Oder ohne Segeln gleich zum dunklen **Sandstrand** unterhalb der antiken Stadt **Kourion**. Ob ein Bad im See der **Adonis-Wasserfälle** tatsächlich ewige Jugend und Schönheit garantiert, müssen Sie selbst herausfinden. Eine angenehme Abkühlung nach heißer Fahrt auf dem **Quad** durchs Naturschutzgebiet der **Akamas-Halbinsel** ist es allemal. Bei einer **Jeptour** ins **Troodosmassiv** erleben Sie jede Menge unberührtes Zypern. Die Bergwelt können Sie auch bei einer **Wanderung** erkunden. Auf 1.500 Meter Höhe bringt Sie bequem der Bus und dann geht es von **Platres** aus **per pedes** durch die ursprüngliche Natur entlang eines Gebirgsbaches. Nach einem kleinen Obst-Picknick besuchen Sie noch das malerische Dorf **Lania**. Tatsächlich ist es heute das Refugium vieler Maler geworden, in den kleinen Galerien können Sie sich von deren Können überzeugen.

Aber auch für die kleinen Urlauber gibt es hier ein großes Angebot. Der **Watermania Wasserpark** lässt die Herzen aller Wasserratten höher schlagen: Ob im großen Lazy-Fluss durch Grotten und Wasserfälle, im 3.000 Quadratmeter großen Wellen-Pool oder abwärts auf den höchsten Kamikaze-Rutschen Europas – hier bleiben Sie garantiert nicht trocken.

## Daten & Fakten

**Größe:** Zypern ist mit einer Fläche von 9.851 km<sup>2</sup> die drittgrößte Insel im Mittelmeer. Einwohner: etwa 735.000 (80 % Griechenzyprioten, 20 % Türkenzyprioten). Hauptstadt ist Nikosia, Limassol mit ca. 150.000 Einwohnern ist zweitgrößte Stadt der Insel.

**Klima:** Mediterranes Klima mit milden Wintern und heißen Sommern. 310 Sonnentage im Jahresdurchschnitt. Gelegentliche Regenfälle nur zwischen Dezember und Februar. Zwischen April und November immer über 20 °C, im Juli und August auch bis 35 °C.

**Politik:** Die „Republik Zypern“ (60 % der Landesfläche) ist eine parlamentarische Demokratie, die sich als Staat Gesamtzyperns versteht, dessen nördlicher Teil seit 1974 von der Türkei besetzt ist. Die „Türkische Republik Nordzypern“ (37 % der Inselfläche), ebenfalls mit einem demokratisch gewählten Parlament, sieht sich als eigenständiger Staat in den von der Türkei geschaffenen Grenzen. 3 % der Insel bilden eine Pufferzone zwischen beiden Teilen unter der Kontrolle der Vereinten Nationen.

**Sprache:** Landessprachen sind in den jeweiligen Landesteilen Griechisch und Türkisch.

**Währung:** Euro

**Hinweis:** Bitte beachten Sie, dass die Ausflüge von uns lediglich vermittelt werden. Die Durchführung liegt in den Händen der örtlichen Agenturen. Diese sind als Veranstalter der Ausflüge Ihre Vertragspartner. Eine Liste der Ausflugsagenturen ist an Bord einsehbar.

## Ausflugsprogramm

### Nikosia, die geteilte Stadt

LIM 04

**Stationen:** ca. 1 h Busfahrt nach Nikosia; zu Fuß über die Grenze in den türkischen Stadtteil, Besuch der Karawanserei Büyük Han und der Selimiye-Moschee; zurück im griechischen Stadtteil Bummel durch die restaurierte Altstadt; zypriotischer Snack; Rückfahrt zum Schiff

Erwachsene: 52,50 Euro

Kinder: 35,50 Euro

Dauer: ca. 5 h 30

Unterwegs mit: Bus, zu Fuß

Mahlzeiten/Getränke: zypriotische Käsespezialität (Halloumi), 1 Getränk

Hinweise: in Kathedrale und Moschee Knie und Schultern bedeckt, Mitnahme von Pass oder Personalausweis erforderlich

### Den Osten Zyperns entdecken

LIM 05

**Stationen:** ca. 45 min Busfahrt nach Larnaca, der Stadt der Palmen; Spaziergang durch das lebendige Stadtzentrum und Besuch der Lazaruskirche; Fahrt vorbei am Salzsee (Fotostopp) zur Besichtigung der Hala-Sultan-Tekke-Moschee; weiter durch das Dorf Kiti mit der beeindruckenden Angeloktisti-Kirche (kein Fotostopp); Fahrt ins denkmalgeschützte Lefkara, Bummel durch die engen Gassen, in denen traditionelles Kunsthandwerk angeboten wird; zwischendurch kurze Erfrischungspause bei Kaffee und Kuchen; Rückfahrt zum Schiff

Erwachsene: 49,95 Euro

Kinder: 35,50 Euro

Dauer: ca. 5 h 30

Unterwegs mit: Bus, zu Fuß

Mahlzeiten/Getränke: Kaffee oder Softdrink, Kuchen

Hinweise: in Kirche und Moschee Schultern und Knie bedeckt

### Zypern von seiner urigen Seite



LIM 03

**Stationen:** ca. 50 min Busfahrt Richtung Troodos-Gebirge durch die Weinregion Krassochochia zum Weindorf Omodhos; Besuch des ehemaligen Klosters und Bummel durch die Gassen mit Weinverkostung in einem „Kafeneon“ (insgesamt ca. 1 h 10); weiter nach Monagri, Besichtigung der kleinen Kirche dieses typischen Dorfes und zypriotischer Snack; Rückfahrt zum Schiff

Erwachsene: 49,95 Euro

Kinder: 35,50 Euro

Dauer: ca. 5 h

Unterwegs mit: Bus, zu Fuß

Mahlzeiten/Getränke: Weinprobe, Souflaki, 1 Getränk

Hinweise: im Kloster Schultern und Knie bedeckt

### Paphos: Geschichte & Moderne



LIM 02

**Stationen:** ca. 1 h Busfahrt nach Paphos; unterwegs Fotostopp am Felsen der Aphrodite; in Paphos Besuch der Königsgräber, des Hauses des Dionysos mit den einzigartigen Fußbodenmosaiken und der Paulussäule; etwas Freizeit zum Bummeln entlang der Hafensperrmauer; Rückfahrt

Erwachsene: 43,50 Euro      Kinder: 29,95 Euro  
 Dauer: ca. 5 h 15  
 Unterwegs mit: Bus, zu Fuß  
 Mahlzeiten/Getränke: keine

### Limassol & Umgebung



LIM 01

**Stationen:** ca. 20 min Busfahrt zu den Ausgrabungen von Kou-  
 rion; dort ca. 40 min Besichtigung des Theaters und des Hauses  
 des Eustolios; Fotostopp beim Heiligtum des Apollon Hylates;  
 ca. 30 min Besuch der Festung Kolossi; zurück nach Limassol,  
 hier ca. 1 h Freizeit; Rückfahrt zum Schiff

Erwachsene: 39,95 Euro      Kinder: 29,95 Euro  
 Dauer: ca. 4 h 30  
 Unterwegs mit: Bus, zu Fuß  
 Mahlzeiten/Getränke: keine

### Per Jeep ins Herz der Insel



LIM 07

**Stationen:** vom Hafen in ca. 1 h 15 mit robusten Landrovern in  
 Richtung Troodos-Gebirge nach Kedares, Fotostopp; weiter zum  
 Diarizos-Fluss, Gelegenheit zu einem kurzen Spaziergang mit  
 Erklärungen zur geologischen Entstehungsgeschichte, Flora und  
 Fauna; danach im Jeep weiter zum Chandara-Wasserfall, Foto-  
 stopp; anschließend nach Phini zu einer Erfrischungspause mit  
 zypriotischem Snack; Rückfahrt

Erwachsene: 77,95 Euro      Kinder: nein  
 Dauer: ca. 5 h 30  
 Unterwegs mit: geschlossener Jeep (8 Personen), zu Fuß  
 Mahlzeiten/Getränke: zypriotische Käsespezialität (Halloumi),  
 1 Getränk  
 Hinweise: keine Selbstfahrer, wenig Offroad, Mindestalter  
 12 Jahre, Wasserstand Fluss und Wasserfall je nach Regenfällen,  
 feste Schuhe

### Natur pur: Das Wandern ist der Götter Lust



LIM 06

**Stationen:** ca. 1 h Busfahrt ins Troodosmassiv bis nach Platres  
 auf ca. 1.500 m Höhe; Beginn der ca. 2 h Wanderung entlang  
 eines kleinen Bergbachs durch die eindrucksvolle Vegetation,  
 unterwegs Erklärungen zu Fauna und Flora; Pause mit Obst-  
 Picknick; kurze Fahrt ins Dorf Lania, etwas Freizeit z. B. für den  
 Besuch einer der vielen kleinen Galerien; Rückfahrt zum Schiff

Erwachsene: 52,50 Euro      Kinder: nein  
 Dauer: ca. 5 h  
 Unterwegs mit: Bus, zu Fuß  
 Mahlzeiten/Getränke: Obst, Softdrink  
 Hinweise: Mindestalter 14 Jahre, feste und geschlossene Schuhe,  
 Kopfbedeckung und Trinkwasser empfohlen

### Abenteuer auf dem Quad



LIM 10

**Stationen:** ca. 1 h Busfahrt nach Kissonerga, dort Einweisung  
 und Umstieg auf die Quads; per Quad über Naturstraßen zu  
 den Adonis-Wasserfällen, ca. 15 min zum Baden und für einen  
 kleinen Snack; Rückfahrt nach Kissonerga via Tala; ca. 1 h per  
 Bus zurück zum Schiff

Erwachsene: 99,95 Euro      Kinder: nein  
 Dauer: ca. 5 h 30  
 Unterwegs mit: Bus, Quad  
 Mahlzeiten/Getränke: zypriotischer Snack, 1 Softdrink  
 Hinweise: 1 Person pro Quad, festes Schuhwerk, Mindestalter  
 18 Jahre, PKW Führerschein oder Personalausweis oder Pass not-  
 wendig, Einweisung auf Englisch

### Segeltour auf dem Katamaran



LIM 08

**Stationen:** kurzer Bustransfer oder Spaziergang zum Anlege-  
 platz; Segeln entlang der Südküste mit zwei Stopps zum Baden  
 und Schnorcheln direkt vom Katamaran aus

Erwachsene: 61,50 Euro      Kinder: 42,50 Euro  
 Dauer: ca. 4 h 15  
 Unterwegs mit: Bus, Katamaran  
 Mahlzeiten/Getränke: Früchte und 1 Softdrink  
 Hinweise: Toilette an Bord, weitere Getränke an Bord gegen  
 Gebühr, Schnorchelgerät in begrenzter Anzahl vorhanden  
 (kann auch an Bord AIDA gemietet werden), Handtücher mit-  
 bringen, Segeln und Stopps wetterabhängig

Weitere Ausflüge finden Sie auf den nächsten Seiten.

### Spaß im Watermania Wasserpark LIM 11

**Stationen:** kurze Fahrt zum Wasserpark; ca. 3 h 30 Zeit für die vielen Attraktionen wie den Lazy-Fluss mit Grotten und Wasserfällen, Wellen-Pool, Rutschen, Activity-Pool und vieles mehr für Spaß, Abenteuer und Entspannung; Rückfahrt zum Schiff

Erwachsene: 49,95 Euro                      Kinder: 36,95 Euro

Dauer: ca. 4 h

Unterwegs mit: Bus

Mahlzeiten/Getränke: keine

Hinweise: gut geeignet für Familien, Getränke und Snacks im Park gegen Gebühr

### Ein halber Tag am Strand LIM 09

**Stationen:** mit dem Transferbus ca. 20 min zum dunklen Strand der antiken Stadt Kourion in der Bucht von Episkopi; ca. 3 h Zeit zum Schwimmen und Erholen; Taverne am Strand; Rückfahrt zum Schiff

Erwachsene: 27,95 Euro                      Kinder: 17,95 Euro

Dauer: ca. 4 h

Unterwegs mit: Bus

Mahlzeiten/Getränke: Welcome-Drink

Hinweise: Sonnenliegen und -schirme inklusive, Dusch- und Umkleidemöglichkeiten sowie WC vorhanden

### V.I.P. Badeausflug zum Club Aldiana LIM T07

**Stationen:** mit dem Bus zum Club Aldiana; Anlage in nahezu unberührter Natur mit privatem Sandstrand; Sonnenliegen am Pool und am Strand zur freien Benutzung; idealer Badespaß für Jung und Alt; Schnorchelriff mit abwechslungsreicher Flora und Fauna unweit vom Strand; auf Wunsch geführter Clubrundgang

Erwachsene: 69,95 Euro                      Kinder: 59,95 Euro

Dauer: ca. 5 h 30

Unterwegs mit: Bus

Mahlzeiten/Getränke: Snackbuffet, Softdrinks

Übrigens – wir verleihen qualitativ hochwertige und desinfizierte **Schnorchelausrüstungen** zum Preis von 8 Euro pro Tag. Alternativ können Sie in der AIDA Tauchbasis auch Ihre eigene Maske mit Schnorchel sowie ein **Schnorchel-Shirt** käuflich erwerben! Fragen Sie Ihr Tauchteam.

### Geführter Schnorchelausflug LIM T05

**Stationen:** mit dem Bus zum Club Aldiana; Anlage in nahezu unberührter Natur mit privatem Sandstrand; Sonnenliegen am Pool und am Strand zur freien Benutzung; nach ausführlicher Einweisung in den Schnorchelsport Start mit dem Boot zum Riff; Lebensraum verschiedenster Fischeschwärme wie Brassens, Barben und Barrakudas; Freizeit zum Baden und Relaxen im Club

Erwachsene: 69,95 Euro                      Kinder: 69,95 Euro

Dauer: ca. 5 h 30

Unterwegs mit: Bus, Boot

Mahlzeiten/Getränke: Snack, Softdrinks

Hinweise: hochwertige Schnorchelleihausrüstung von der AIDA Tauchbasis inklusive

### Exklusiver Yachtausflug vor Larnaca LIM T40

**Stationen:** Bustransfer nach Larnaca, von dort aus mit der Luxusjacht „ANAMNISIS“ entlang der zerklüfteten Felsküste; Schnorchel- und Badestopp an Riffen im türkisblauen Wasser; Sichtung von Brassenschwärmen, Barben, Hornhechten und Octopoten möglich; ausreichend Zeit zum Sonnenbaden und Relaxen in luxuriöser Atmosphäre; Barbecue an Bord

Erwachsene: 74,50 Euro                      Kinder: nein

Dauer: ca. 5 h 30

Unterwegs mit: Bus, Boot

Mahlzeiten/Getränke: Barbecue, Softdrinks

Hinweise: limitierte Teilnehmerzahl, Schnorchelausrüstung vom örtlichen Anbieter

Fahrrad-Touren, das Golf- und Tauchprogramm finden Sie auf den nächsten Seiten.



## Fahrradtouren

### Katzenkloster & Baden



LIM B01

**Stationen:** Richtung Süden; entlang des Ladys Mile Beach; über einen ausgetrockneten Salzsee; Katzenkloster (Fotostopp); Ortschaften Akrotiri und Phasouri; entlang der Westküste nach Episkopi; Badestopp am Kourion Beach; zurück über Trachóni und Cherkéz hier

Erwachsene: 49,95 Euro

Kinder: nein

Dauer: ca. 4 h 30

Länge: ca. 40 km

Typ: Soft/Aktiv Bikingtour

Mahlzeiten/Getränke: AIDA Trinkflasche, Energy Pulver, Fitness Riegel



### Fit & Fun



LIM B02

**Stationen:** Richtung Süden; entlang des Ladys Mile Beach; über einen ausgetrockneten Salzsee; Katzenkloster (evtl. Besichtigung); Ortschaften Akrotiri und Phasouri; über raue Schotterpisten entlang der Westküste; Badestopp am Kourion Beach; zurück über Episkopi, Erími, Kolóssi, Trachóni und Cherkéz

Erwachsene: 49,95 Euro

Kinder: nein

Dauer: ca. 4 h 30

Länge: ca. 45 km

Typ: Aktiv Bikingtour

Mahlzeiten/Getränke: AIDA Trinkflasche, Energy Pulver, Fitness Riegel



## Golfausflüge

### 9-Loch im Secret Valley Golf Club

LIM G01

**Beschreibung:** designed von Iacovos Iacovou im September 1996; Par 72, 5.989 m; gelegen in einem malerischen Tal; umgeben von alten Bäumen und wunderschönen Felsformationen verbindet Secret Valley die Freude am Golfen mit der atemberaubenden Schönheit der Natur; der Blick auf die Umgebung sowie das Design versprechen ein unvergessliches Golferlebnis

Erwachsene: 109 Euro (Nebensaison) Kinder: 109 Euro  
119 Euro (Hochsaison)

Dauer: ca. 5 h 30

Min. Hcp.: Damen: 36, Herren: 28

Hinweise: keine Hardspikes, Dress Code:



Kragenshirt und Knie bedeckende Hosen, keine Jeans

Leistungen: Transfer zum Golfclub und zurück, 9-Loch Green-fee, Leihschläger (Komplettsatz oder Halbsatz), Betreuung durch den AIDA Golf-Lehrer

### Für Einsteiger: Schnuppergolfen

LIM G02

**Beschreibung:** erstes Golfplatzfeeling bei einem zweistündigen Schnuppergolfkurs mit dem AIDA Golf-Lehrer; kurze Theorie-Runde; danach Einweisung in den Golfschwung im kurzen und langen Spiel auf der Driving Range und den Übungseinrichtungen, nach dem Unterricht Freizeit zum Üben auf der Range oder Entspannen im Clubhaus; ideal für Neulinge und Anfänger; Hin- und Rücktransfer zusammen mit dem Ausflug LIM G01

Erwachsene: 75,50 Euro

Kinder: 75,50 Euro

Dauer: ca. 5 h 30

Hinweise: keine Hardspikes; Dress Code:

Kragenshirt und Knie bedeckende Hosen, keine Jeans

Leistungen: Transfer zum Golfclub und zurück, Fee für Driving Range, Übungsanlagen und Bälle, Leihschläger (Komplettsatz oder Halbsatz), Betreuung durch den AIDA Golf-Lehrer



## Tauchausflüge

### Entdecken Sie die Unterwasserwelt: Schnuppertauchen im Meer

LIM T02

**Stationen:** Einweisung in den Tauchsport und ausführliches Briefing am Pool von AIDA; danach mit dem Bus zum Club Aldiana; Start des Tauchgangs zum Hausriff direkt vom privaten Sandstrand; ideale Tauchbedingungen und Sichtung von Goldstreifenbrassen, Mönchsfischen und Barrakudas; evtl. auch Oktopoten, Sephias und Krebsen; Sichtweiten bis über 20 m; Tauchtiefe ca. 5–8 m; Tauchzeit ca. 30 min

Erwachsene: 89,95 Euro

Kinder: nein

Dauer: ca. 5 h 30

Unterwegs mit: Bus

Mahlzeiten/Getränke: Snack, Softdrinks

Hinweise: Restaurant und Duschen vorhanden



Weitere Tauchausflüge finden Sie auf der nächsten Seite.

## 2 Tauchgänge für zertifizierte Taucher LIM T04

**Stationen:** mit dem Bus zum Club Aldiana; direkt von der Clubanlage mit dem Boot zu den nahe gelegenen Tauchplätzen; Felslandschaften mit kleinen Überhängen bilden Lebensraum für Brassen, Meerpfau und Mönchsfische; evtl. Sichtung von Muränen und Oktopoten; Tauchtiefe zwischen 5 und 12 m; Sichtweiten 20–30 m; ideal geeignet für Tauchgänge nach längerer Tauchpause

Erwachsene: 99,95 Euro

Kinder: nein

Dauer: ca. 5 h 30

Unterwegs mit: Bus, Boot

Mahlzeiten/Getränke: Snack, Softdrinks

Hinweise: Preisnachlass durch Tauchpaket möglich



## 2 exklusive Tauchgänge für zertifizierte Taucher am Wrack der „Zenobia“ LIM T06

**Stationen:** Bustransfer nach Larnaca, von dort mit komfortablem Tauchboot zum Wrack der „Zenobia“ (172 m lang); liegt in einer Tiefe von 17 m bis 42 m und sank mit gesamter Ladung und mehr als 100 LKW; größtes und am besten erhaltenes Wrack im Mittelmeer; absolutes „Muss“ in der Taucherszene; zählt zu den „TOP10“ der weltweit betauchbaren Wracks; optimal für zwei Tauchgänge; kristallklares Wasser mit Sichtweiten bis zu 50 m; Tauchgänge für erfahrene Taucher; Möglichkeit für „Wrack Special“

Erwachsene: 119 Euro

Kinder: nein

Dauer: ca. 5 h 30

Unterwegs mit: Bus, Boot

Hinweise: Teilnahme nur mit Tauchpraxisnachweis

innerhalb der letzten 12 Monate, Teilnehmerzahl limitiert



Änderungen nach Drucklegung vorbehalten!

Diese Broschüre wurde aus holzfreiem und chlorfrei gebleichtem Papier hergestellt und kann recycelt werden.